

# 路線図 運行系統図



# 「ふれあい交通」運行時刻表

令和8年4月現在

## 畑ルート

### 火曜日・金曜日運行便

【行き】

【帰り】

ふれあい交通		
便名	①	②
畑精米所前	8:42	9:58
馬場公民館前	8:46	10:02
門の平橋	8:47	10:03
仲村公民館	8:48	10:04
久保公民館	8:49	10:05
佐野高架下	8:50	10:06
鬼塚交差点	8:51	10:07
葛籠	8:52	10:08
池の下橋	8:55	10:11
久土神社前	8:56	10:12
西谷上	8:58	10:14
西谷下	8:59	10:15
岩坂鐵工前	9:01	10:17
城三差路	9:02	10:18
十文字屋酒店前	9:03	10:19
願光寺	9:05	10:21
小佐井簡易郵便局前	9:08	10:24
坂ノ市農協前	9:09	10:25
福田内科医院前	9:10	10:26
マルショク坂ノ市店	9:11	10:27
坂ノ市支所	9:12	10:28
坂ノ市郵便局	9:13	10:29
坂の市バス停	9:14	10:30

路線バス		
坂の市バス停	9:24	10:40
大分駅前	10:12	11:27

路線バス						
大分駅前 6	9:28	10:36	11:13	14:13	14:33	
坂の市バス停	10:15	11:23	12:07	15:00	15:21	

ふれあい交通					
便名	①	②	③	④	⑤
坂の市バス停	10:24	11:30	12:20	15:05	15:30
坂ノ市郵便局	10:25	11:31	12:21	15:06	15:31
坂ノ市支所	10:26	11:32	12:22	15:07	15:32
マルショク坂ノ市店	10:27	11:33	12:23	15:08	15:33
福田内科医院前	10:28	11:34	12:24	15:09	15:34
坂ノ市農協前	10:29	11:35	12:25	15:10	15:35
小佐井簡易郵便局前	10:30	11:36	12:26	15:11	15:36
願光寺	10:33	11:39	12:29	15:14	15:39
十文字屋酒店前	10:35	11:41	12:31	15:16	15:41
城三差路	10:36	11:42	12:32	15:17	15:42
岩坂鐵工前	10:37	11:43	12:33	15:18	15:43
西谷下	10:39	11:45	12:35	15:20	15:45
西谷上	10:40	11:46	12:36	15:21	15:46
久土神社前	10:42	11:48	12:38	15:23	15:48
池の下橋	10:43	11:49	12:39	15:24	15:49
葛籠	10:46	11:52	12:42	15:27	15:52
鬼塚交差点	10:47	11:53	12:43	15:28	15:53
佐野高架下	10:48	11:54	12:44	15:29	15:54
久保公民館	10:49	11:55	12:45	15:30	15:55
仲村公民館	10:50	11:56	12:46	15:31	15:56
門の平橋	10:51	11:57	12:47	15:32	15:57
馬場公民館前	10:52	11:58	12:48	15:33	15:58
畑精米所前	10:56	12:02	12:52	15:37	16:02

### 水曜日運行便

【行き】

【帰り】

ふれあい交通		
便名	①	②
畑精米所前	8:42	9:58
馬場公民館前	8:46	10:02
門の平橋	8:47	10:03
仲村公民館	8:48	10:04
久保公民館	8:49	10:05
佐野高架下	8:50	10:06
鬼塚交差点	8:51	10:07
葛籠	8:52	10:08
池の下橋	8:55	10:11
久土神社前	8:56	10:12
西谷上	8:58	10:14
西谷下	8:59	10:15
岩坂鐵工前	9:01	10:17
城三差路	9:02	10:18
十文字屋酒店前	9:03	10:19
願光寺	9:05	10:21
小佐井簡易郵便局前	9:08	10:24
坂ノ市農協前	9:09	10:25
福田内科医院前	9:10	10:26
マルショク坂ノ市店	9:11	10:27
坂ノ市支所	9:12	10:28
坂ノ市郵便局	9:13	10:29
坂の市バス停	9:14	10:30

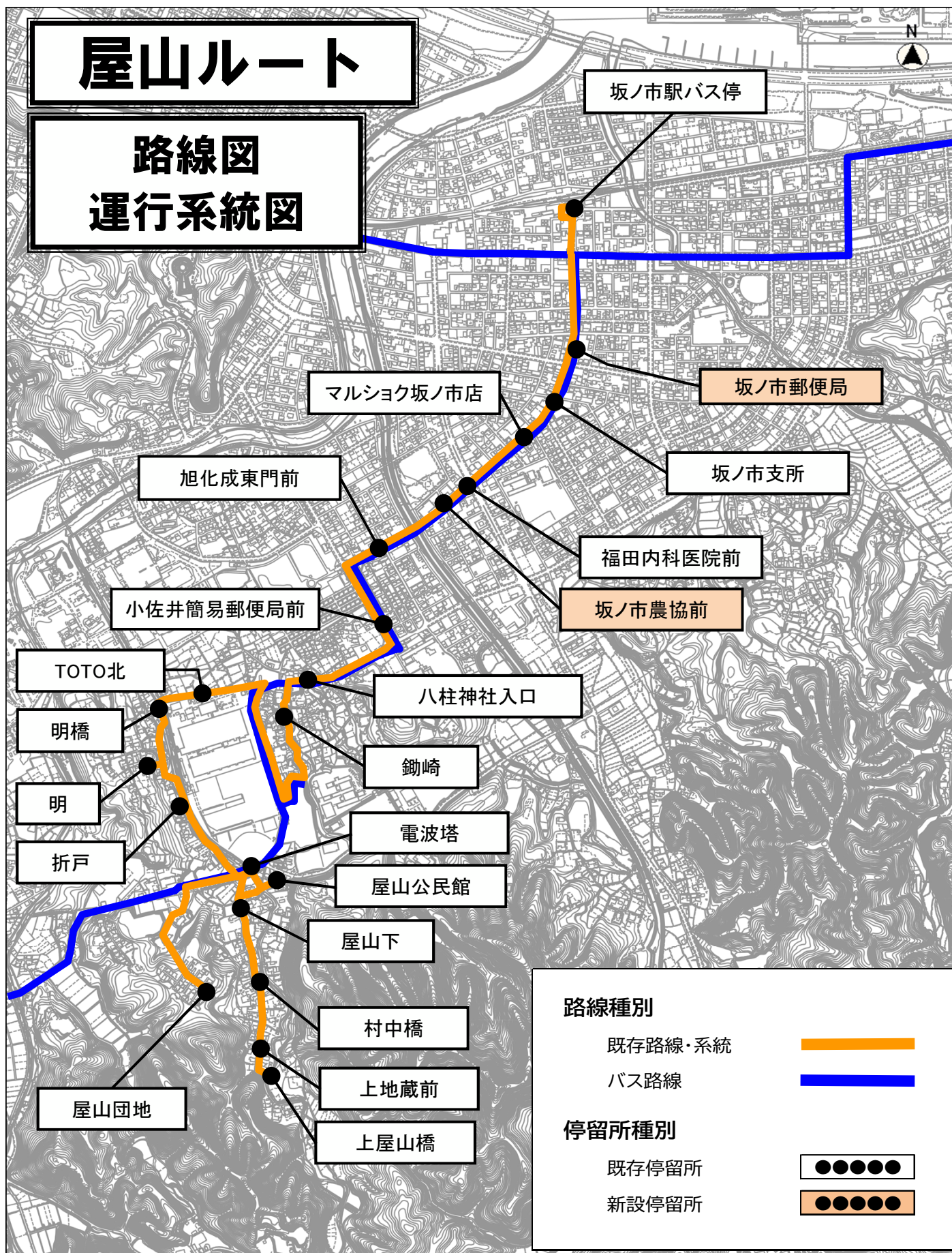
路線バス		
坂の市バス停	9:24	10:40
大分駅前	10:12	11:27

路線バス					
大分駅前 6	9:28	10:36	11:13	14:13	
坂の市バス停	10:15	11:23	12:07	15:00	

ふれあい交通				
便名	①	②	③	④
坂の市バス停	10:24	11:30	12:20	15:05
坂ノ市郵便局	10:25	11:31	12:21	15:06
坂ノ市支所	10:26	11:32	12:22	15:07
マルショク坂ノ市店	10:27	11:33	12:23	15:08
福田内科医院前	10:28	11:34	12:24	15:09
坂ノ市農協前	10:29	11:35	12:25	15:10
小佐井簡易郵便局前	10:30	11:36	12:26	15:11
願光寺	10:33	11:39	12:29	15:14
十文字屋酒店前	10:35	11:41	12:31	15:16
城三差路	10:36	11:42	12:32	15:17
岩坂鐵工前	10:37	11:43	12:33	15:18
西谷下	10:39	11:45	12:35	15:20
西谷上	10:40	11:46	12:36	15:21
久土神社前	10:42	11:48	12:38	15:23
池の下橋	10:43	11:49	12:39	15:24
葛籠	10:46	11:52	12:42	15:27
鬼塚交差点	10:47	11:53	12:43	15:28
佐野高架下	10:48	11:54	12:44	15:29
久保公民館	10:49	11:55	12:45	15:30
仲村公民館	10:50	11:56	12:46	15:31
門の平橋	10:51	11:57	12:47	15:32
馬場公民館前	10:52	11:58	12:48	15:33
畑精米所前	10:56	12:02	12:52	15:37



No.	名 称	位 置	キロ程(km)	
1	畑精米所前	往:大分市大字佐野3698	↓往	11.7
		復:同上	1.9	同 左
2	馬場公民館	往:大分市大字佐野1690先	0.3	同 左
		復:同上		
3	門の平橋	往:大分市大字佐野1337先	0.2	同 左
		復:同上		
4	仲村公民館	往:大分市大字佐野922先	0.3	同 左
		復:同上		
5	久保公民館	往:大分市大字佐野2321先	0.2	同 左
		復:同上		
6	佐野高架下	往:大分市大字佐野2634-1先	0.4	同 左
		復:同上		
7	鬼塚交差点	往:大分市大字久土1496	0.2	同 左
		復:同上		
8	葛籠	往:大分市大字久土1547-3先	1.1	同 左
		復:同上		
9	池の下橋	往:大分市大字久土2317-2先	0.45	同 左
		復:同上		
10	久土神社前	往:大分市大字久土1701先	0.6	同 左
		復:同上		
11	西谷上	往:大分市大字先	0.25	同 左
		復:同上		
12	西谷下	往:大分市大字久土1158先	0.7	同 左
		復:同上		
13	岩坂鐵工前	往:大分市大字久土94-89	0.5	同 左
		復:同上		
14	城三差路	往:大分市大字久土500-83	0.4	同 左
		復:同上		
15	十文字屋酒店前	往:大分市大字久土469-1	0.6	同 左
		復:同上		
16	願光寺	往:大分市大字屋山312-3先	1.7	同 左
		復:同上		
17	小佐井簡易郵便局前	往:大分市小佐井2-2-12先	0.6	同 左
		復:同上		
18	坂ノ市農協前	往:大分市坂ノ市西1丁目9-9-18先	0.2	同 左
		復:同上		
19	福田内科医院前	往:大分市坂ノ市西2-1-5	0.3	同 左
		復:同上		
20	マルシヨク坂ノ市店	往:大分市坂ノ市南1-13-5	0.2	同 左
		復:同上		
21	坂ノ市支所	往:大分市坂ノ市南3-5-33	0.2	同 左
		復:同上		
22	坂ノ市郵便局	往:大分市坂ノ市南3-18-9先	0.4	同 左
		復:同上		
23	坂の市バス停	往:大分市坂ノ市中央3-4-6先	11.7	↑復
		復:同上		





# 「ふれあい交通」運行時刻表

令和8年4月現在

## 屋山ルート

### 火曜日・金曜日運行便

#### 【行き】

ふれあい交通		
便名	①	②
屋山団地	7:50	9:15
上屋山橋	7:53	9:18
上地藏前	7:54	9:19
村中橋	7:55	9:20
屋山下	7:56	9:21
屋山公民館	7:57	9:22
電波塔	7:58	9:23
折戸	7:59	9:24
明	8:00	9:25
明橋	8:01	9:26
TOTO北	8:02	9:27
鶴崎	8:04	9:29
八柱神社入口	8:05	9:30
小佐井簡易郵便局前	8:06	9:31
旭化成東門前	8:07	9:32
坂ノ市農協前	8:08	9:33
福田内科医院前	8:09	9:34
マルショク坂ノ市店	8:10	9:35
坂ノ市支所	8:11	9:36
坂ノ市郵便局	8:12	9:37
坂ノ市駅バス停	8:13	9:38

路線バス		
坂ノ市駅バス停	8:23	9:48
大分医療センターバス停	8:38	10:02
大分駅前	9:20	10:43

#### 【帰り】

路線バス				
大分駅前 6	10:03	11:13	-	14:33
大分医療センターバス停	10:43	11:53	-	
坂ノ市駅バス停	10:58	12:08	-	15:22

ふれあい交通				
便名	①	②	③	④
坂ノ市駅バス停	11:08	12:18	13:20	15:32
坂ノ市郵便局	11:09	12:19	13:21	15:33
坂ノ市支所	11:10	12:20	13:22	15:34
マルショク坂ノ市店	11:11	12:21	13:23	15:35
福田内科医院前	11:12	12:22	13:24	15:36
坂ノ市農協前	11:13	12:23	13:25	15:37
旭化成東門前	11:14	12:24	13:26	15:38
小佐井簡易郵便局前	11:15	12:25	13:27	15:39
八柱神社入口	11:16	12:26	13:28	15:40
鶴崎	11:17	12:27	13:29	15:41
TOTO北	11:19	12:29	13:31	15:43
明橋	11:20	12:30	13:32	15:44
明	11:21	12:31	13:33	15:45
折戸	11:22	12:32	13:34	15:46
電波塔	11:23	12:33	13:35	15:47
屋山公民館	11:24	12:34	13:36	15:48
屋山下	11:25	12:35	13:37	15:49
村中橋	11:26	12:36	13:38	15:50
上地藏前	11:27	12:37	13:39	15:51
上屋山橋	11:28	12:38	13:40	15:52
屋山団地	11:31	12:41	13:43	15:55

### 水曜日運行便

#### 【行き】

ふれあい交通		
便名	①	②
屋山団地	7:50	9:15
上屋山橋	7:53	9:18
上地藏前	7:54	9:19
村中橋	7:55	9:20
屋山下	7:56	9:21
屋山公民館	7:57	9:22
電波塔	7:58	9:23
折戸	7:59	9:24
明	8:00	9:25
明橋	8:01	9:26
TOTO北	8:02	9:27
鶴崎	8:04	9:29
八柱神社入口	8:05	9:30
小佐井簡易郵便局前	8:06	9:31
旭化成東門前	8:07	9:32
坂ノ市農協前	8:08	9:33
福田内科医院前	8:09	9:34
マルショク坂ノ市店	8:10	9:35
坂ノ市支所	8:11	9:36
坂ノ市郵便局	8:12	9:37
坂ノ市駅バス停	8:13	9:38

路線バス		
坂ノ市駅バス停	8:23	9:48
大分医療センターバス停	8:38	10:02
大分駅前	9:20	10:43

#### 【帰り】

路線バス			
大分駅前 6	10:03	11:13	-
大分医療センターバス停	10:43	11:53	-
坂ノ市駅バス停	10:58	12:08	-

ふれあい交通			
便名	①	②	③
坂ノ市駅バス停	11:08	12:18	13:20
坂ノ市郵便局	11:09	12:19	13:21
坂ノ市支所	11:10	12:20	13:22
マルショク坂ノ市店	11:11	12:21	13:23
福田内科医院前	11:12	12:22	13:24
坂ノ市農協前	11:13	12:23	13:25
旭化成東門前	11:14	12:24	13:26
小佐井簡易郵便局前	11:15	12:25	13:27
八柱神社入口	11:16	12:26	13:28
鶴崎	11:17	12:27	13:29
TOTO北	11:19	12:29	13:31
明橋	11:20	12:30	13:32
明	11:21	12:31	13:33
折戸	11:22	12:32	13:34
電波塔	11:23	12:33	13:35
屋山公民館	11:24	12:34	13:36
屋山下	11:25	12:35	13:37
村中橋	11:26	12:36	13:38
上地藏前	11:27	12:37	13:39
上屋山橋	11:28	12:38	13:40
屋山団地	11:31	12:41	13:43

### 木曜日運行便

#### 【行き】

ふれあい交通		
便名	①	
屋山団地	7:50	
上屋山橋	7:53	
上地藏前	7:54	
村中橋	7:55	
屋山下	7:56	
屋山公民館	7:57	
電波塔	7:58	
折戸	7:59	
明	8:00	
明橋	8:01	
TOTO北	8:02	
鶴崎	8:04	
八柱神社入口	8:05	
小佐井簡易郵便局前	8:06	
旭化成東門前	8:07	
坂ノ市農協前	8:08	
福田内科医院前	8:09	
マルショク坂ノ市店	8:10	
坂ノ市支所	8:11	
坂ノ市郵便局	8:12	
坂ノ市駅バス停	8:13	

路線バス		
坂ノ市駅バス停	8:23	
大分医療センターバス停	8:38	
大分駅前	9:20	

#### 【帰り】


路線バス		
大分駅前 6	10:03	11:13
大分医療センターバス停	10:43	11:53
坂ノ市駅バス停	10:58	12:08

ふれあい交通		
便名	①	②
坂ノ市駅バス停	11:08	12:18
坂ノ市郵便局	11:09	12:19
坂ノ市支所	11:10	12:20
マルショク坂ノ市店	11:11	12:21
福田内科医院前	11:12	12:22
坂ノ市農協前	11:13	12:23
旭化成東門前	11:14	12:24
小佐井簡易郵便局前	11:15	12:25
八柱神社入口	11:16	12:26
鶴崎	11:17	12:27
TOTO北	11:19	12:29
明橋	11:20	12:30
明	11:21	12:31
折戸	11:22	12:32
電波塔	11:23	12:33
屋山公民館	11:24	12:34
屋山下	11:25	12:35
村中橋	11:26	12:36
上地藏前	11:27	12:37
上屋山橋	11:28	12:38
屋山団地	11:31	12:41


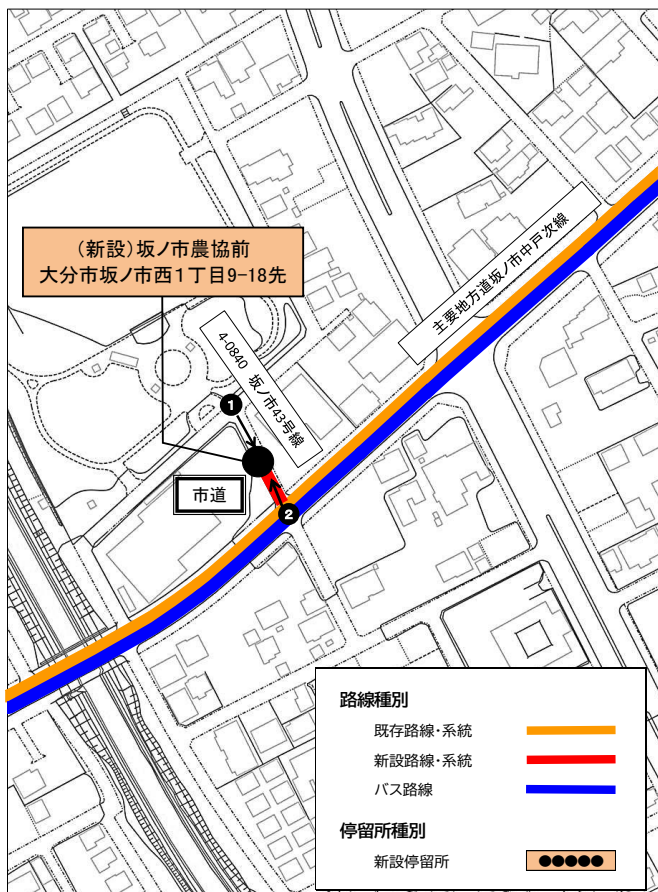
No	名 称	位 置	キロ程(km)	
1	屋山団地	往:大分市大字屋山783-11先	↓往	6.7
		復:同上	1.3	同左
2	上屋山橋	往:大分市大字屋山856先	0.3	同左
		復:同上		
3	上地蔵前	往:大分市大字屋山838-2先	0.2	同左
		復:同上		
4	村中橋	往:大分市大字屋山736-7先	0.3	同左
		復:同上		
5	屋山下	往:大分市大字屋山643先	0.2	同左
		復:同上		
6	屋山公民館	往:大分市大字屋山1623先	0.1	同左
		復:同上		
7	電波塔	往:大分市大字屋山1630-1	0.4	同左
		復:同上		
8	折戸	往:大分市大字屋山335先	0.3	同左
		復:同上		
9	明	往:大分市大字屋山450	0.2	同左
		復:同上		
10	明橋	往:大分市大字屋山279先	0.3	同左
		復:同上		
11	TOTO北	往:大分市大字屋山1800先	0.8	同左
		復:同上		
12	鋤崎	往:大分市大字屋山1905先	0.3	同左
		復:同上		
13	八柱神社入口	往:大分市大字屋山2166先	0.3	同左
		復:同上		
14	小佐井簡易郵便局前	往:大分市大字小佐井2丁目2-12先	0.2	同左
		復:同上		
15	旭化成東門前	往:大分市大字小佐井2丁目3-2先	0.3	同左
		復:同上		
16	坂ノ市農協前	往:大分市坂ノ市西1丁目9-9-18先	0.2	同左
		復:同上		
17	福田内科医院前	往:大分市大字坂ノ市西2丁目1-5	0.3	同左
		復:同上		
18	マルシヨク坂ノ市店	往:大分市大字坂ノ市南1丁目13-5	0.2	同左
		復:同上		
19	坂ノ市支所	往:大分市大字坂ノ市南3丁目5-33先	0.2	同左
		復:同上		
20	坂ノ市郵便局	往:大分市坂ノ市南3-18-9先	0.3	同左
		復:同上		
21	坂ノ市駅バス停	往:大分市坂ノ市751-1先	6.7	↑復
		復:同上		



## 「小佐井簡易郵便局前」乗降地点周辺見取り図


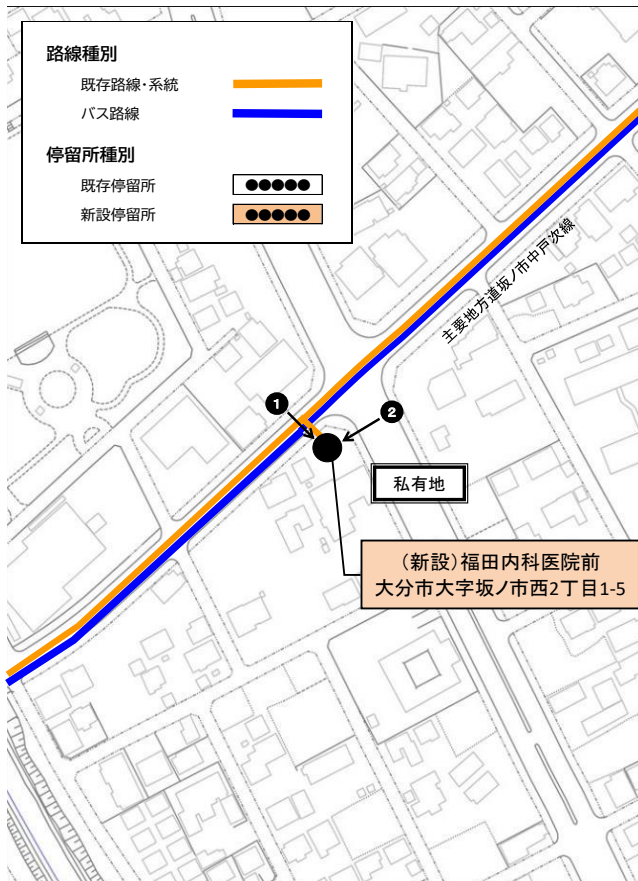


## 「坂ノ市農協前」乗降地点周辺見取り図

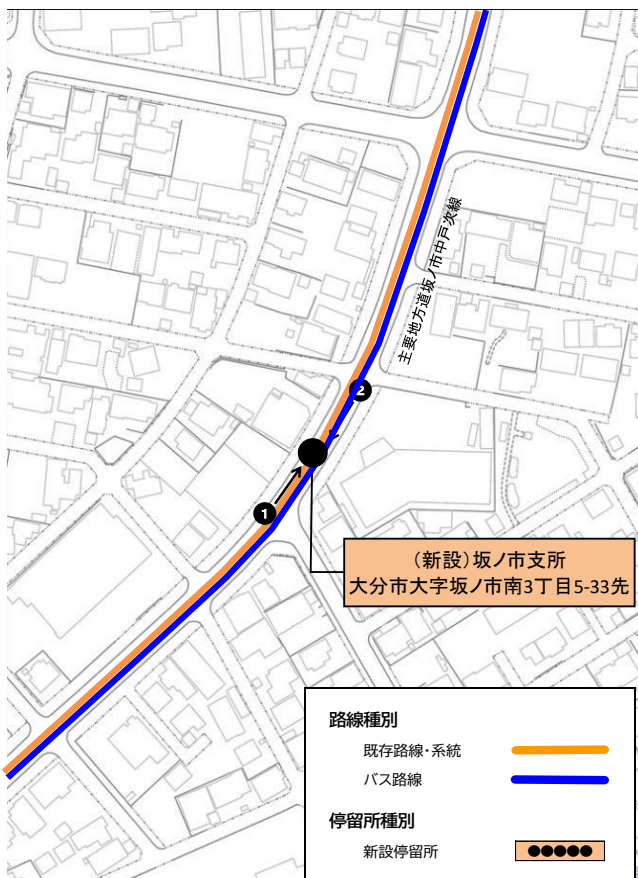




## 「福田内科医院前」乗降地点周辺見取り図


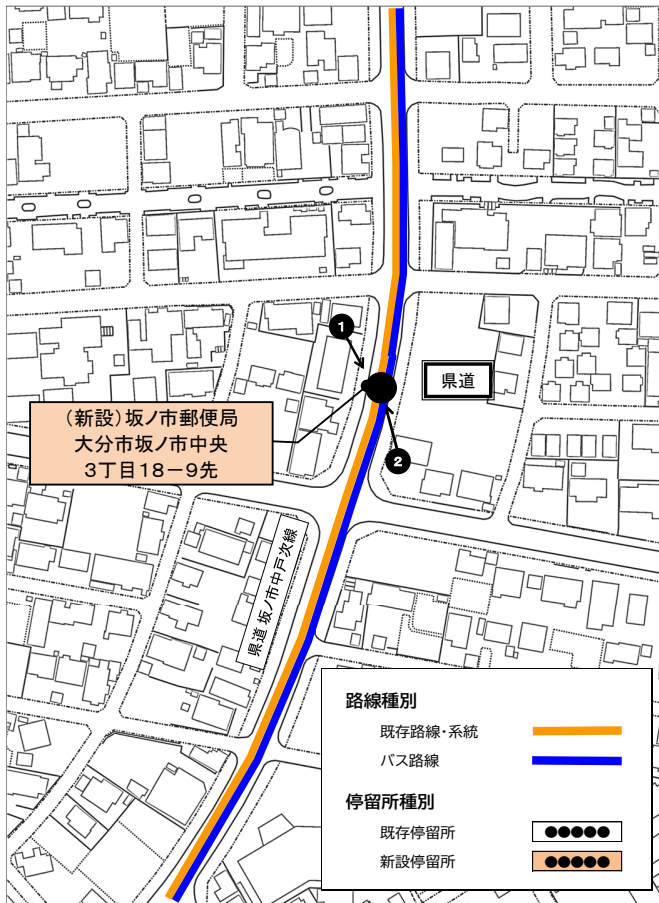


## 「坂ノ市支所」乗降地点周辺見取り図


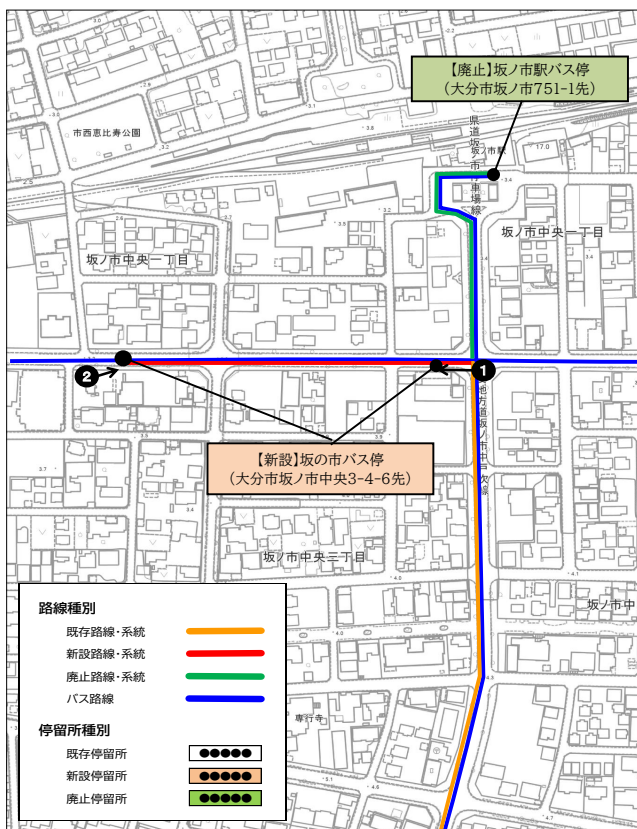




## 「坂ノ市郵便局」乗降地点周辺見取り図



## 「坂の市バス停」乗降地点周辺見取り図





# 家島ルート

## 路線図 運行系統図

### 路線種別

既存路線・系統



廃止路線・系統



バス路線



### 停留所種別

既存停留所



新設停留所



廃止停留所



家島仲

家島公民館前

プール前

家島下

家島上交差点前

旧王子製紙前バス停

小中島郵便局前

鶴崎バス停

旧徳島バス停

西町バス停

鶴崎支所前バス停



# 「ふれあい交通」運行時刻表

令和8年4月現在

## 家島ルート

### 月曜日運行便

【行き】 【帰り】

ふれあい交通	
便名	①
家島公民館前	8:39
家島下	8:40
家島仲	8:41
プール前	8:42
家島上交差点前	8:43
旧王子製紙前バス停	8:45
小中島郵便局前	8:46
旧徳島バス停	8:47
鶴崎支所前バス停	8:48
鶴崎バス停	8:49

路線バス（大分駅⇒【高城経由】鶴崎）	
大分駅前 6	10:53
鶴崎バス停	11:20

路線バス（大分駅⇒【森町経由】鶴崎）	
大分駅前 3	10:41
アクロス入口バス停	10:54
鶴崎バス停	11:14

路線バス（佐賀関方面⇒鶴崎）	
佐賀関バス停	10:10
大分医療センターバス停	
鶴崎バス停	11:00

路線バス（鶴崎⇒【高城経由】大分駅）	
鶴崎バス停	8:52
大分駅前	9:20

路線バス（鶴崎⇒【森町経由】大分駅）	
鶴崎バス停	8:58
アクロス入口バス停	9:18
大分駅前	9:36

路線バス（鶴崎⇒佐賀関方面）	
鶴崎バス停	-
大分医療センターバス停	-
佐賀関バス停	-

ふれあい交通	
便名	①
鶴崎バス停	11:24
鶴崎支所前バス停	11:25
旧徳島バス停	11:26
小中島郵便局前	11:27
旧王子製紙前バス停	11:28
家島上交差点前	11:30
プール前	11:31
家島仲	11:32
家島下	11:33
家島公民館前	11:34

### 火曜日運行便

【行き】 【帰り】

ふれあい交通			
便名	①	②	③
家島公民館前	8:39	8:59	9:55
家島下	8:40	9:00	9:56
家島仲	8:41	9:01	9:57
プール前	8:42	9:02	9:58
家島上交差点前	8:43	9:03	9:59
旧王子製紙前バス停	8:45	9:05	10:01
小中島郵便局前	8:46	9:06	10:02
旧徳島バス停	8:47	9:07	10:03
鶴崎支所前バス停	8:48	9:08	10:04
鶴崎バス停	8:49	9:09	10:05

路線バス（鶴崎⇒【高城経由】大分駅）			
鶴崎バス停	8:52	9:19	10:15
大分駅前	9:20	9:46	10:43

路線バス（鶴崎⇒【森町経由】大分駅）			
鶴崎バス停	8:58	-	10:45
アクロス入口バス停	9:18	-	11:03
大分駅前	9:36	-	11:21

路線バス（鶴崎⇒佐賀関方面）			
鶴崎バス停	-	-	10:31
大分医療センターバス停	-	-	10:43
佐賀関バス停	-	-	11:31

路線バス（大分駅⇒【高城経由】鶴崎）				
大分駅前 6	10:26	10:53	11:23	11:38
鶴崎バス停	10:54	11:20	11:51	12:05

路線バス（大分駅⇒【森町経由】鶴崎）				
大分駅前 3	9:41	10:41	-	11:41
アクロス入口バス停	9:54	10:54	-	11:54
鶴崎バス停	10:14	11:14	-	12:14

路線バス（佐賀関方面⇒鶴崎）				
佐賀関バス停	10:10	-	-	-
大分医療センターバス停		-	-	-
鶴崎バス停	11:00	-	-	-

ふれあい交通				
便名	①	②	③	④
鶴崎バス停	11:05	11:30	12:01	12:24
鶴崎支所前バス停	11:06	11:31	12:02	12:25
旧徳島バス停	11:07	11:32	12:03	12:26
小中島郵便局前	11:08	11:33	12:04	12:27
旧王子製紙前バス停	11:09	11:34	12:05	12:28
家島上交差点前	11:11	11:36	12:07	12:30
プール前	11:12	11:37	12:08	12:31
家島仲	11:13	11:38	12:09	12:32
家島下	11:14	11:39	12:10	12:33
家島公民館前	11:15	11:40	12:11	12:34

### 金曜日運行便

【行き】 【帰り】

ふれあい交通			
便名	①	②	③
家島公民館前	8:39	8:59	9:23
家島下	8:40	9:00	9:24
家島仲	8:41	9:01	9:25
プール前	8:42	9:02	9:26
家島上交差点前	8:43	9:03	9:27
旧王子製紙前バス停	8:45	9:05	9:29
小中島郵便局前	8:46	9:06	9:30
旧徳島バス停	8:47	9:07	9:31
鶴崎支所前バス停	8:48	9:08	9:32
鶴崎バス停	8:49	9:09	9:33

路線バス（鶴崎⇒【高城経由】大分駅）			
鶴崎バス停	8:52	9:19	9:43
大分駅前	9:20	9:46	10:12

路線バス（鶴崎⇒【森町経由】大分駅）			
鶴崎バス停	8:58	-	10:45
アクロス入口バス停	9:18	-	11:03
大分駅前	9:36	-	11:21

路線バス（鶴崎⇒佐賀関方面）			
鶴崎バス停	-	-	-
大分医療センターバス停	-	-	-
佐賀関バス停	-	-	-


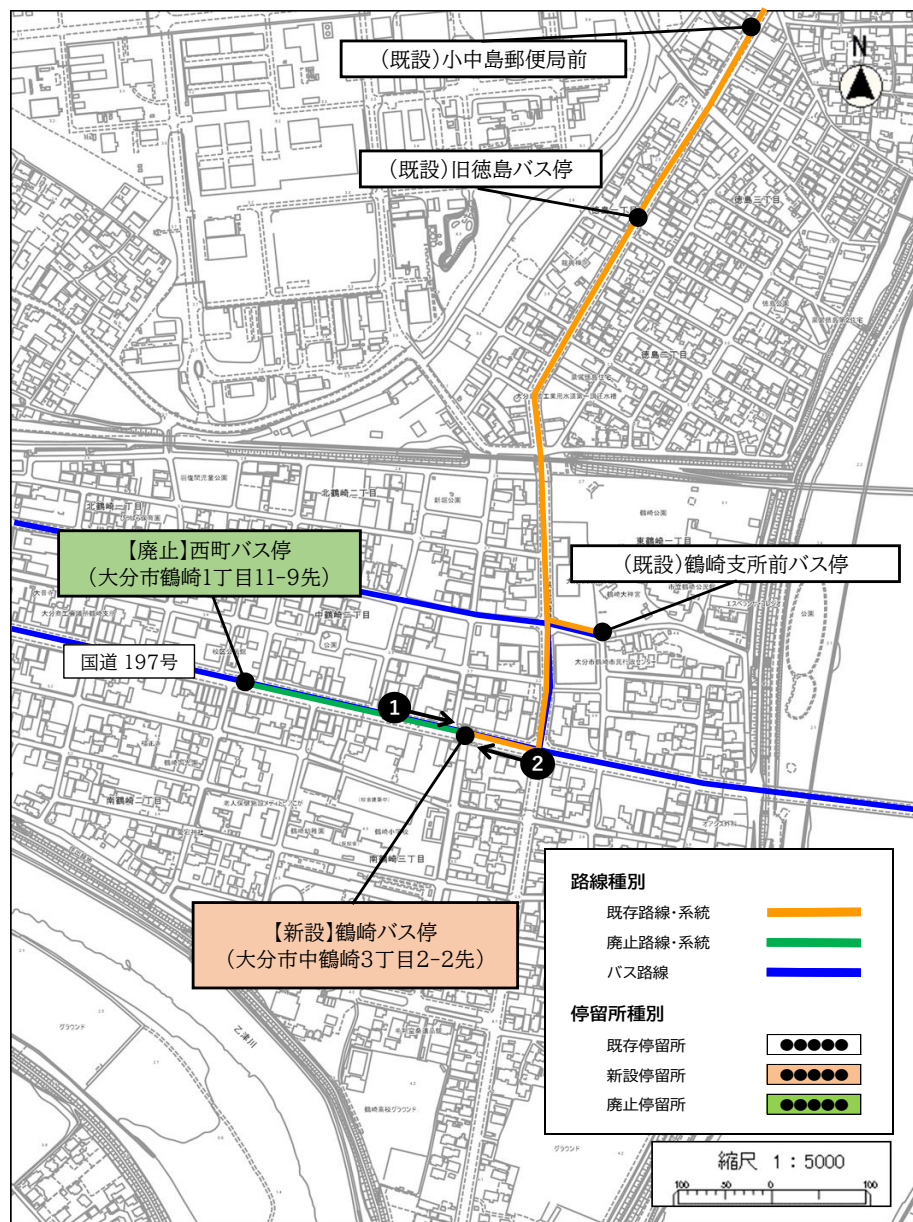
路線バス（大分駅⇒【高城経由】鶴崎）				
大分駅前 6	10:26	11:23	11:38	
鶴崎バス停	10:54	11:51	12:05	

路線バス（大分駅⇒【森町経由】鶴崎）				
大分駅前 3	9:41	-	11:41	
アクロス入口バス停	9:54	-	11:54	
鶴崎バス停	10:14	-	12:14	

路線バス（佐賀関方面⇒鶴崎）				
佐賀関バス停	10:10	-	-	
大分医療センターバス停		-	-	
鶴崎バス停	11:00	-	-	

ふれあい交通				
便名	①	②	③	
鶴崎バス停	11:05	12:01	12:24	
鶴崎支所前バス停	11:06	12:02	12:25	
旧徳島バス停	11:07	12:03	12:26	
小中島郵便局前	11:08	12:04	12:27	
旧王子製紙前バス停	11:09	12:05	12:28	
家島上交差点前	11:11	12:07	12:30	
プール前	11:12	12:08	12:31	
家島仲	11:13	12:09	12:32	
家島下	11:14	12:10	12:33	
家島公民館前	11:15	12:11	12:34	

# 「鶴崎バス停」 乗降地点周辺見取り図





No.	名 称	位 置	キロ程(km)	
1	家島公民館前	往:大分市大字家島802-2先	↓往	<b>3.1</b>
		復:同上	0.2	同左
2	家島下	往:大分市大字家島815先		
		復:同上	0.2	同左
3	家島仲	往:大分市大字家島883-2先		
		復:同上	0.2	同左
4	ブール前	往:大分市大字家島733先		
		復:同上	0.4	同左
5	家島上交差点前	往:大分市大字家島288-1先		
		復:同上	0.6	同左
6	旧王子製紙前バス停	往:大分市小中島3丁目5番16号先		
		復:同上	0.4	同左
7	小中島郵便局前	往:大分市徳島3丁目20番7号先		
		復:同上	0.3	同左
8	旧徳島バス停	往:大分市徳島2丁目2番12号先		
		復:同上	0.5	同左
9	鶴崎支所前バス停	往:大分市東鶴崎1丁目97先		
		復:同上	<b>0.3</b>	<b>同左</b>
10	<b>鶴崎バス停</b>	<b>往:大分市南鶴崎3丁目2</b>	<b>3.1</b>	<b>↑復</b>
		<b>復:同上</b>		

# 「ふれあい交通」運行時刻表

令和8年4月現在

## 葛木ルート

【行き】

ふれあい交通		
便名	①	②
ニュータウン葛木	9:42	10:31
御旅所	9:44	10:33
1 7 班ごみステーション前	9:45	10:34
1 4 班ごみステーション前	9:47	10:36
葛木公民館前	9:49	10:38
9 班ごみステーション前	9:50	10:39
マルハチ建設前	9:51	10:40
仲道食品前	9:53	10:42
1 1 - 3 班	9:54	10:43
森中村バス停	9:59	10:48

路線バス（森中村⇒鶴崎方面）		
森中村バス停	10:04	11:05
皆春バス停	10:09	11:10
鶴崎駅前バス停	10:12	11:13
鶴崎バス停	10:14	11:14

路線バス（森中村⇒明野方面）		
森中村バス停	10:04	10:53
アクロス入口バス停	10:14	11:03
大分駅前（降車場）	10:32	11:21

## 火曜日・木曜日運行

【帰り】

路線バス（鶴崎方面⇒森中村）				
鶴崎バス停	10:45	11:44	12:46	13:45
鶴崎駅前バス停	10:46	11:45	12:47	13:46
皆春バス停	10:48	11:47	12:49	13:48
森中村バス停	10:53	11:53	12:54	13:53

路線バス（明野方面⇒森中村）				
大分駅前 3	10:41	11:41	12:41	13:41
アクロス入口バス停	10:54	11:54	12:54	13:54
森中村バス停	11:05	12:04	13:06	14:05

ふれあい交通				
便名	①	②	③	④
森中村バス停	11:15	12:14	13:16	14:16
1 1 - 3 班	11:20	12:19	13:21	14:21
仲道食品前	11:21	12:20	13:22	14:22
マルハチ建設前	11:23	12:22	13:24	14:24
9 班ごみステーション前	11:24	12:23	13:25	14:25
葛木公民館前	11:25	12:24	13:26	14:26
1 4 班ごみステーション前	11:27	12:26	13:28	14:28
1 7 班ごみステーション前	11:29	12:28	13:30	14:30
御旅所	11:30	12:29	13:31	14:31
ニュータウン葛木	11:32	12:31	13:33	14:33

# 「ふれあい交通」運行時刻表

令和8年4月現在

## 庄の原ルート

### 火曜日運行便

#### 【行き】

ふれあい交通			
便名	①	②	③
庄の原1-1	7:57	8:42	9:27
庄ノ原集会所前	7:58	8:43	9:28
ケアハウス庄の原苑前	7:59	8:44	9:29
庄の原市営B棟横	8:01	8:46	9:31
庄ノ原橋東	8:02	8:47	9:32
アディオⅡ前	8:03	8:48	9:33
城南山手台入口	8:04	8:49	9:34
城南センター前バス停	8:06	8:51	9:36
田中北バス停	8:09	8:54	9:39

路線バス			
城南センター前バス停	8:17	9:02	9:35
大分駅前	8:36	9:18	9:52

路線バス			
田中北バス停	8:13	8:58	9:43
大学病院バス停	8:30	9:15	10:00

#### 【帰り】

路線バス		
大学病院バス停	12:30	13:01
田中北バス停	12:46	13:17

路線バス		
大分駅前 4	-	12:57
城南センター前バス停	-	13:12

ふれあい交通		
便名	①	②
田中北バス停	12:50	13:21
城南センター前バス停	12:59	13:30
城南山手台入口	13:01	13:32
アディオⅡ前	13:02	13:33
庄ノ原橋東	13:03	13:34
庄の原市営B棟横	13:04	13:35
ケアハウス庄の原苑前	13:06	13:37
庄ノ原集会所前	13:07	13:38
庄の原1-1	13:08	13:39

### 金曜日運行便

#### 【行き】

ふれあい交通			
便名	①	②	③
庄の原1-1	8:42	9:27	13:23
庄ノ原集会所前	8:43	9:28	13:24
ケアハウス庄の原苑前	8:44	9:29	13:25
庄の原市営B棟横	8:46	9:31	13:27
庄ノ原橋東	8:47	9:32	13:28
アディオⅡ前	8:48	9:33	13:29
城南山手台入口	8:49	9:34	13:30
城南センター前バス停	8:51	9:36	13:32
田中北バス停	8:54	9:39	13:35

路線バス			
城南センター前バス停	9:02	9:35	13:31
大分駅前	9:18	9:52	13:47

路線バス			
田中北バス停	8:58	9:43	-
大学病院バス停	9:15	10:00	-

路線バス			
田中北バス停	-	9:46	13:46
大分駅前	-	10:01	14:01

#### 【帰り】

路線バス		
大学病院バス停	13:01	13:30
田中北バス停	13:17	13:46

路線バス		
大分駅前 4	12:57	13:37
城南センター前バス停	13:12	13:52

ふれあい交通		
便名	①	②
田中北バス停	13:21	13:58
城南センター前バス停	13:30	14:07
城南山手台入口	13:32	14:09
アディオⅡ前	13:33	14:10
庄ノ原橋東	13:34	14:11
庄の原市営B棟横	13:35	14:12
ケアハウス庄の原苑前	13:37	14:14
庄ノ原集会所前	13:38	14:15
庄の原1-1	13:39	14:16



# 「ふれあい交通」運行時刻表

令和8年4月予定

## 望みが丘

### 【行き】

ふれあい交通	
便名	①
3 4 街区中央	9:14
3 9 街区東	9:15
4 0 街区西	9:16
みらい中央公園北	9:18
1 4 街区北	9:19
望みが丘自治公民館	9:20
望みが丘自治公民館入口	9:22
1 街区北	9:23
望みが丘入口	9:24
南新町	9:25
角子原郵便局前	9:27
北公園前バス停	9:30

路線バス（北公園前バス停 ⇒ 大分駅）	
佐賀関バス停	8:54
北公園前バス停	9:36
鶴崎駅前バス停	9:45
大分駅前（降車場）	10:12

路線バス（北公園前バス停 ⇒ 佐賀関）	
大分駅前 6	9:28
北公園前バス停	10:02
大分医療センターバス停	-
浜入口バス停	10:06
坂ノ市駅	10:16

### 月・火・木曜日運行便

### 【帰り】

路線バス（大分駅 ⇒ 北公園前バス停）	
大分駅前 6	16:03
鶴崎駅前バス停	16:31
北公園前バス停	16:40
佐賀関バス停	17:25

路線バス（佐賀関 ⇒ 北公園前バス停）	
佐賀関バス停	15:56
浜入口バス停	16:33
大分医療センターバス停	-
北公園前バス停	16:37
大分駅前（降車場）	17:11

ふれあい交通	
便名	①
北公園前バス停	16:49
角子原郵便局前	16:52
南新町	16:54
望みが丘入口	16:55
1 街区北	16:56
望みが丘自治公民館入口	16:57
望みが丘自治公民館	16:59
1 4 街区北	17:00
みらい中央公園北	17:01
4 0 街区西	17:03
3 9 街区東	17:04
3 4 街区中央	17:05

### 【行き】

ふれあい交通		
便名	①	②
3 4 街区中央	8:24	9:14
3 9 街区東	8:25	9:15
4 0 街区西	8:26	9:16
みらい中央公園北	8:28	9:18
1 4 街区北	8:29	9:19
望みが丘自治公民館	8:30	9:20
望みが丘自治公民館入口	8:32	9:22
1 街区北	8:33	9:23
望みが丘入口	8:34	9:24
南新町	8:35	9:25
角子原郵便局前	8:37	9:27
北公園前バス停	8:40	9:30

路線バス（北公園前バス停 ⇒ 大分駅）		
佐賀関バス停	7:53	8:54
北公園前バス停	8:43	9:36
鶴崎駅前バス停	8:53	9:45
大分駅前（降車場）	9:20	10:12

路線バス（北公園前バス停 ⇒ 佐賀関）		
大分駅前 6	8:13	9:28
北公園前バス停	8:46	10:02
大分医療センターバス停	8:53	-
浜入口バス停	8:57	10:06
佐賀関バス停	9:38	※10:16

※坂ノ市駅が終点となります。

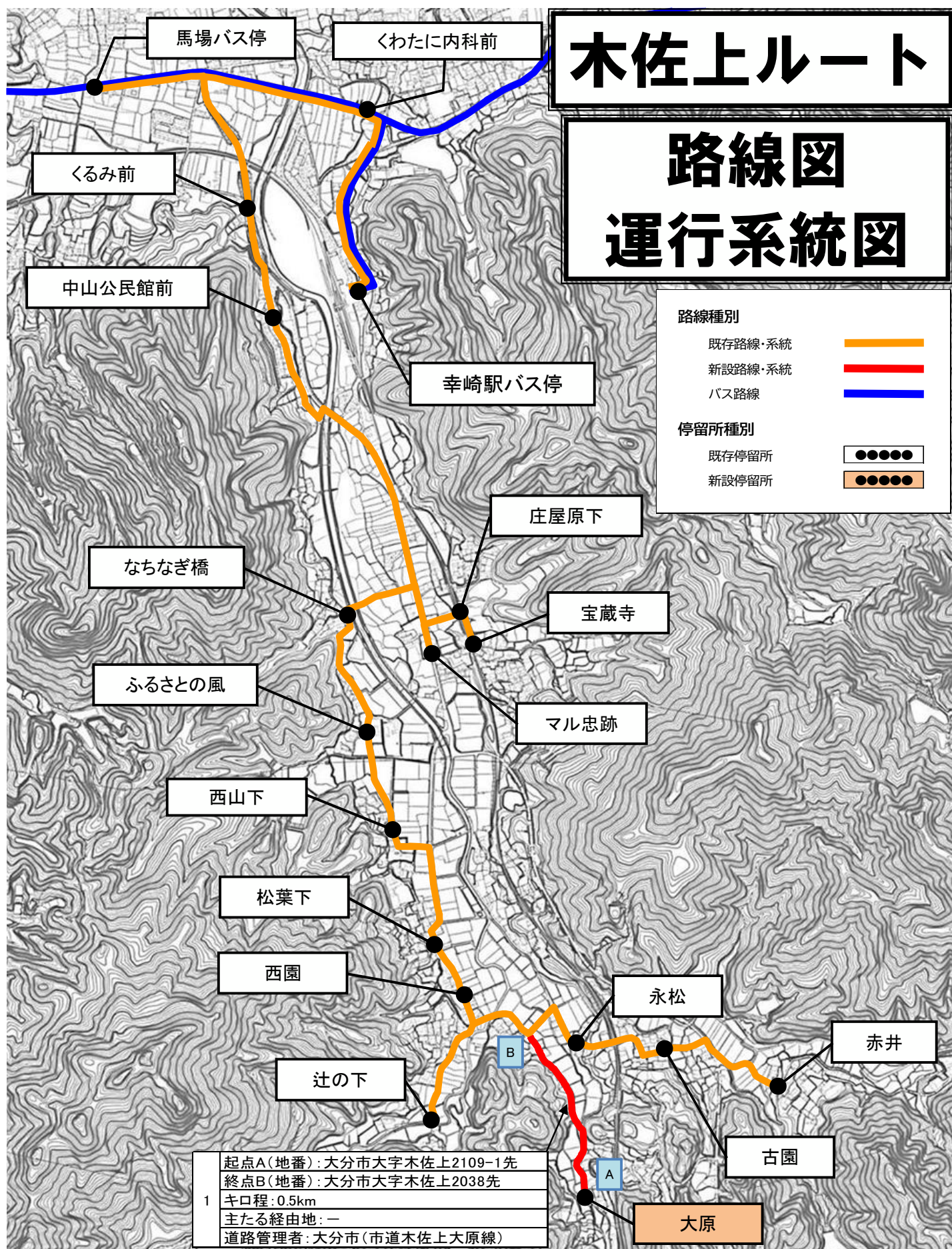
### 水・金曜日運行便

### 【帰り】

路線バス（大分駅 ⇒ 北公園前バス停）		
大分駅前 6	14:33	16:03
鶴崎駅前バス停	14:59	16:31
北公園前バス停	15:08	16:40
佐賀関バス停	15:55	17:25

路線バス（佐賀関 ⇒ 北公園前バス停）		
佐賀関バス停	13:40	15:56
浜入口バス停	14:16	16:33
大分医療センターバス停	-	-
北公園前バス停	14:21	16:37
大分駅前（降車場）	14:55	17:11

ふれあい交通		
便名	①	②
北公園前バス停	15:23	16:49
角子原郵便局前	15:26	16:52
南新町	15:28	16:54
望みが丘入口	15:29	16:55
1 街区北	15:30	16:56
望みが丘自治公民館入口	15:31	16:57
望みが丘自治公民館	15:33	16:59
1 4 街区北	15:34	17:00
みらい中央公園北	15:35	17:01
4 0 街区西	15:37	17:03
3 9 街区東	15:38	17:04
3 4 街区中央	15:39	17:05





# 「ふれあい交通」運行時刻表

令和8年4月現在

## 木佐上ルート

### 火曜日運行便（馬場便）

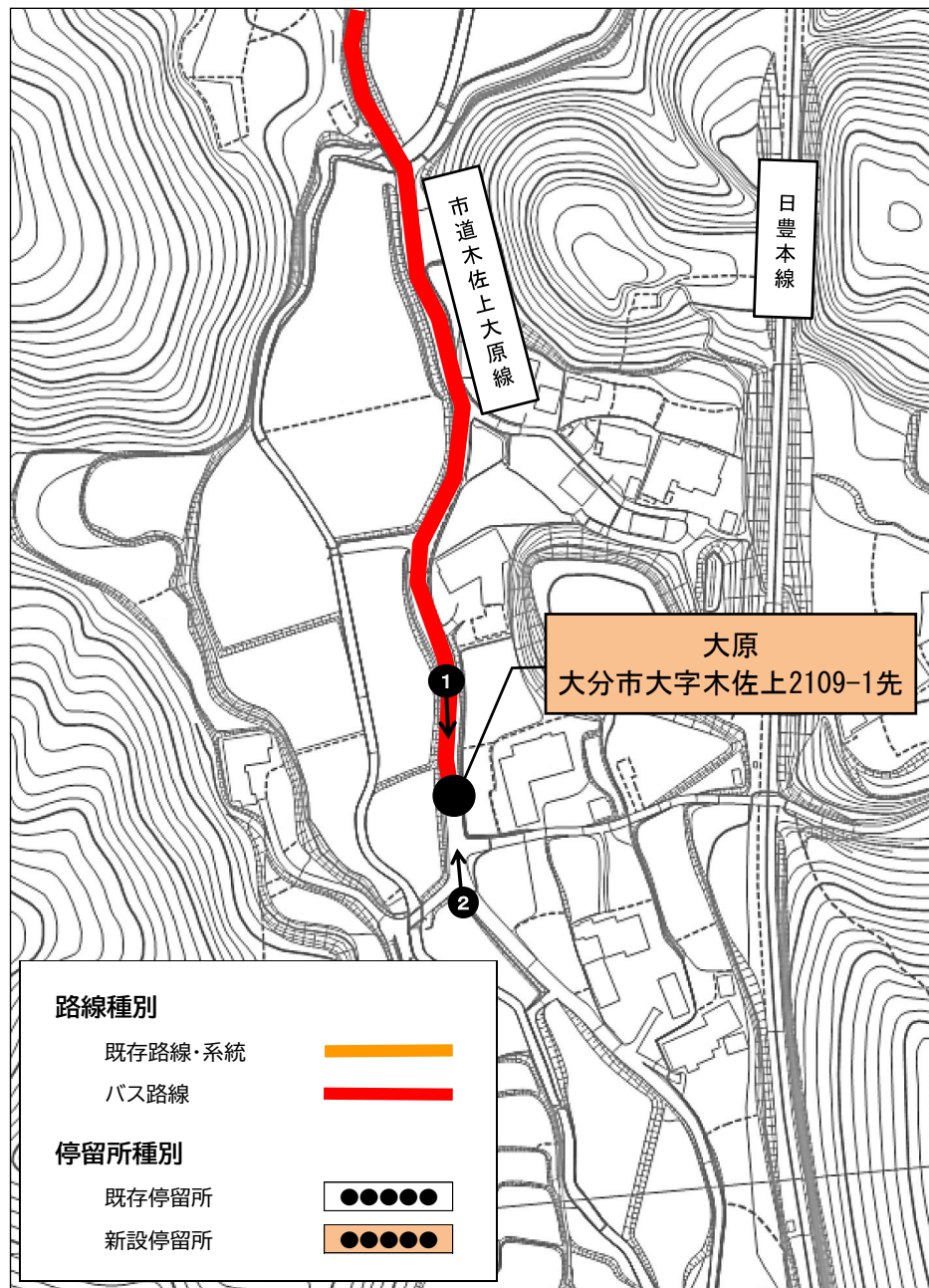
### 水曜日運行便（幸崎便）

### 木曜日運行便（幸崎便）

### 金曜日運行便（幸崎便）

【行き】		【帰り】			【行き】		【帰り】			【行き】		【帰り】			【行き】		【帰り】					
ふれあい交通		路線バス			ふれあい交通		路線バス			ふれあい交通		路線バス			ふれあい交通		路線バス					
便名	①	大分駅前 6	10:36	11:13	便名	①	大分駅前 6	10:36	11:13	便名	①	大分駅前 6	10:36	11:13	14:33	便名	①	大分駅前 6	10:36	11:13	14:33	
赤井	9:15	浜入口バス停	11:15	11:59	赤井	9:09	浜入口バス停	11:15	11:59	赤井	9:09	浜入口バス停	11:15	11:59	15:13	赤井	9:09	浜入口バス停	11:15	11:59	15:13	
古園	9:16	馬場バス停	11:33	12:17	古園	9:10	幸崎駅バス停	11:37	12:21	古園	9:10	幸崎駅バス停	11:37	12:21	15:35	古園	9:10	幸崎駅バス停	11:37	12:21	15:35	
永松	9:17				永松	9:11				永松	9:11				永松	9:11						
大原	9:19	ふれあい交通			大原	9:13	ふれあい交通			大原	9:13	ふれあい交通			大原	9:13	ふれあい交通					
辻の下	9:21	便名	①	②	辻の下	9:15	便名	①	②	辻の下	9:15	便名	①	②	③	辻の下	9:15	便名	①	②	③	
西園	9:22	馬場バス停	11:43	12:26	西園	9:16	幸崎駅バス停	11:47	12:31	西園	9:16	幸崎駅バス停	11:47	12:31	15:45	西園	9:16	幸崎駅バス停	11:47	12:31	15:45	
松葉下	9:23	くろみ前	11:45	12:28	松葉下	9:17	くわに内科前	11:49	12:33	松葉下	9:17	くわに内科前	11:49	12:33	15:47	松葉下	9:17	くわに内科前	11:49	12:33	15:47	
西山下	9:24	中山公民館前	11:46	12:29	西山下	9:18	くろみ前	11:51	12:35	西山下	9:18	くろみ前	11:51	12:35	15:49	西山下	9:18	くろみ前	11:51	12:35	15:49	
ふるさとの風	9:25	マル忠跡	11:48	12:31	ふるさとの風	9:19	中山公民館前	11:52	12:36	ふるさとの風	9:19	中山公民館前	11:52	12:36	15:50	ふるさとの風	9:19	中山公民館前	11:52	12:36	15:50	
なちなぎ橋	9:26	庄屋原下	11:49	12:32	なちなぎ橋	9:20	マル忠跡	11:54	12:38	なちなぎ橋	9:20	マル忠跡	11:54	12:38	15:52	なちなぎ橋	9:20	マル忠跡	11:54	12:38	15:52	
宝蔵寺	9:27	宝蔵寺	11:50	12:33	宝蔵寺	9:21	庄屋原下	11:55	12:39	宝蔵寺	9:21	庄屋原下	11:55	12:39	15:53	宝蔵寺	9:21	庄屋原下	11:55	12:39	15:53	
庄屋原下	9:28	なちなぎ橋	11:51	12:34	庄屋原下	9:22	宝蔵寺	11:56	12:40	庄屋原下	9:22	宝蔵寺	11:56	12:40	15:54	庄屋原下	9:22	宝蔵寺	11:56	12:40	15:54	
マル忠跡	9:29	ふるさとの風	11:52	12:35	マル忠跡	9:23	なちなぎ橋	11:57	12:41	マル忠跡	9:23	なちなぎ橋	11:57	12:41	15:55	マル忠跡	9:23	なちなぎ橋	11:57	12:41	15:55	
中山公民館前	9:31	西山下	11:53	12:36	中山公民館前	9:25	ふるさとの風	11:58	12:42	中山公民館前	9:25	ふるさとの風	11:58	12:42	15:56	中山公民館前	9:25	ふるさとの風	11:58	12:42	15:56	
くろみ前	9:32	松葉下	11:54	12:37	くろみ前	9:26	西山下	11:59	12:43	くろみ前	9:26	西山下	11:59	12:43	15:57	くろみ前	9:26	西山下	11:59	12:43	15:57	
馬場バス停	9:34	西園	11:55	12:38	くわに内科前	9:28	松葉下	12:00	12:44	くわに内科前	9:28	松葉下	12:00	12:44	15:58	くわに内科前	9:28	松葉下	12:00	12:44	15:58	
		辻の下	11:56	12:39	幸崎駅バス停	9:30	西園	12:01	12:45	幸崎駅バス停	9:30	西園	12:01	12:45	15:59	幸崎駅バス停	9:30	西園	12:01	12:45	15:59	
路線バス		大原	11:58	12:41			辻の下	12:02	12:46			辻の下	12:02	12:46	16:00			辻の下	12:02	12:46	16:00	
馬場バス停	9:39	永松	12:00	12:43	路線バス		大原	12:04	12:48	路線バス		大原	12:04	12:48	16:02	路線バス		大原	12:04	12:48	16:02	
浜入口バス停	9:56	古園	12:01	12:44	幸崎駅バス停	9:35	永松	12:06	12:50	幸崎駅バス停	9:35	永松	12:06	12:50	16:04	幸崎駅バス停	9:35	永松	12:06	12:50	16:04	
大分駅前	10:43	赤井	12:02	12:45	浜入口バス停	9:56	古園	12:07	12:51	浜入口バス停	9:56	古園	12:07	12:51	16:05	浜入口バス停	9:56	古園	12:07	12:51	16:05	
					大分駅前	10:43	赤井	12:08	12:52	大分駅前	10:43	赤井	12:08	12:52	16:06	大分駅前	10:43	赤井	12:08	12:52	16:06	

# 「大原」乗降地点周辺見取り図





運行系統名:木佐上ルート(馬場)(赤井～西山下～馬場バス停)

2026/4/1更新

No.	名 称	位 置	キロ程(km)	
1	赤井	往:大分市大字木佐上2971先	↓往	7.6
		復:同 上		
2	古園	往:大分市大字木佐上2587先	0.4	同 左
		復:同 上		
3	永松	往:大分市大字木佐上2541-1先	0.3	同 左
		復:同 上		
4	大原	往:大分市大字木佐上2109-1先	0.8	同 左
		復:同 上		
5	辻の下	往:大分市大字木佐上1384-1先	1.1	同 左
		復:同 上		
6	西園	往:大分市大字木佐上953-1先	0.4	同 左
		復:同 上		
7	松葉下	往:大分市大字木佐上1033先	0.2	同 左
		復:同 上		
8	西山下	往:大分市大字木佐上806先	0.4	同 左
		復:同 上		
9	ふるさとの風	往:大分市大字木佐上415先	0.3	同 左
		復:同 上		
10	なちなぎ橋	往:大分市大字木佐上174-1先	0.4	同 左
		復:同 上		
11	宝蔵寺	往:大分市大字木佐上3965-3先	0.6	同 左
		復:同 上		
12	庄屋原下	往:大分市大字木佐上4208-6先	0.1	同 左
		復:同 上		
13	マル忠跡	往:大分市大字木佐上3930-4先	0.2	同 左
		復:同 上		
14	中山公民館前	往:大分市大字馬場953-34先	0.8	同 左
		復:同 上		
15	くすみ前	往:大分市大字馬場908-1先	0.8	同 左
		復:同 上		
16	馬場バス停	往:大分市大字馬場545-5先	0.8	同 左
		復:同 上	7.6	↑復

運行系統名:木佐上ルート(幸崎駅)(赤井～西山下～幸崎駅バス停)

2026/4/1更新

No.	名 称	位 置	キロ程(km)	
1	赤井	往:大分市大字木佐上2971先	↓往	8.5
		復:同 上		
2	古園	往:大分市大字木佐上2587先	0.4	同 左
		復:同 上		
3	永松	往:大分市大字木佐上2541-1先	0.3	同 左
		復:同 上		
4	大原	往:大分市大字木佐上2109-1先	0.8	同 左
		復:同 上		
5	辻の下	往:大分市大字木佐上1384-1先	1.1	同 左
		復:同 上		
6	西園	往:大分市大字木佐上953-1先	0.4	同 左
		復:同 上		
7	松葉下	往:大分市大字木佐上1033先	0.2	同 左
		復:同 上		
8	西山下	往:大分市大字木佐上806先	0.4	同 左
		復:同 上		
9	ふるさとの風	往:大分市大字木佐上415先	0.3	同 左
		復:同 上		
10	なちなぎ橋	往:大分市大字木佐上174-1先	0.4	同 左
		復:同 上		
11	宝蔵寺	往:大分市大字木佐上3965-3先	0.6	同 左
		復:同 上		
12	庄屋原下	往:大分市大字木佐上4208-6先	0.1	同 左
		復:同 上		
13	マル忠跡	往:大分市大字木佐上3930-4先	0.2	同 左
		復:同 上		
14	中山公民館前	往:大分市大字馬場953-34先	0.8	同 左
		復:同 上		
15	くすみ前	往:大分市大字馬場908-1先	0.8	同 左
		復:同 上		
16	くわたに内科前	往:大分市大字神崎690先	1.1	同 左
		復:同 上		
17	幸崎駅バス停	往:大分市大字神崎251-1	0.6	同 左
		復:同 上	8.5	↑復

# 「ふれあい交通」運行時刻表

令和8年4月現在

## 大志生木ルート

### 火曜日運行便

#### 【行き】

ふれあい交通			
便名	①	②	③
元宮	9:07	9:25	9:58
十谷	9:08	9:26	9:59
大谷	9:09	9:27	10:00
地藏堂	9:10	9:28	10:01
原住宅	9:11	9:29	10:02
鍵山	9:12	9:30	10:03
消防庫前	9:13	9:31	10:04
菅迫住宅	9:14	9:32	10:05
尾乃鼻橋	9:15	9:33	10:06
葛根迫	9:16	9:34	10:07
やまさき前	9:17	9:35	10:08
水源地前	9:18	9:36	10:09
江ノ脇橋	9:19	9:37	10:10
樅木会館前	9:20	9:38	10:11
大志生木バス停	9:21	9:39	10:12

路線バス（大志生木⇒大分駅）			
大志生木バス停	9:26	10:17	10:17
浜入口バス停	9:56	10:48	10:48
大分医療センターバス停	10:02	-	-
大分駅前	10:43	11:27	11:27

路線バス（大志生木⇒佐賀関）			
大志生木バス停	9:29	-	11:22
佐賀関バス停	9:38	-	11:31

#### 【帰り】

路線バス（大分駅⇒大志生木）				
大分駅前 6	11:13	-	-	14:33
大分医療センターバス停	11:53	-	-	-
浜入口バス停	11:59	-	-	15:13
大志生木バス停	12:31	-	-	15:45

路線バス（佐賀関⇒大志生木）				
佐賀関バス停	12:23	-	13:40	15:56
大志生木バス停	12:30	-	13:47	16:03

ふれあい交通				
便名	①	②	③	④
大志生木バス停	12:40	12:50	14:00	16:13
樅木会館前	12:41	12:51	14:01	16:14
江ノ脇橋	12:42	12:52	14:02	16:15
水源地前	12:43	12:53	14:03	16:16
やまさき前	12:44	12:54	14:04	16:17
葛根迫	12:45	12:55	14:05	16:18
尾乃鼻橋	12:46	12:56	14:06	16:19
菅迫住宅	12:47	12:57	14:07	16:20
消防庫前	12:48	12:58	14:08	16:21
鍵山	12:49	12:59	14:09	16:22
原住宅	12:50	13:00	14:10	16:23
地藏堂	12:51	13:01	14:11	16:24
大谷	12:52	13:02	14:12	16:25
十谷	12:53	13:03	14:13	16:26
元宮	12:54	13:04	14:14	16:27

### 金曜日運行便

#### 【行き】

ふれあい交通				
便名	①	②	③	④
元宮	9:07	9:25	9:58	13:21
十谷	9:08	9:26	9:59	13:22
大谷	9:09	9:27	10:00	13:23
地藏堂	9:10	9:28	10:01	13:24
原住宅	9:11	9:29	10:02	13:25
鍵山	9:12	9:30	10:03	13:26
消防庫前	9:13	9:31	10:04	13:27
菅迫住宅	9:14	9:32	10:05	13:28
尾乃鼻橋	9:15	9:33	10:06	13:29
葛根迫	9:16	9:34	10:07	13:30
やまさき前	9:17	9:35	10:08	13:31
水源地前	9:18	9:36	10:09	13:32
江ノ脇橋	9:19	9:37	10:10	13:33
樅木会館前	9:20	9:38	10:11	13:34
大志生木バス停	9:21	9:39	10:12	13:35

路線バス（大志生木⇒大分駅）				
大志生木バス停	9:26	-	10:17	13:47
浜入口バス停	9:56	-	10:48	14:16
大分医療センターバス停	10:02	-	-	-
大分駅前	10:43	-	11:27	14:55

路線バス（大志生木⇒佐賀関）				
大志生木バス停	9:29	-	11:22	-
佐賀関バス停	9:38	-	11:31	-

#### 【帰り】

路線バス（大分駅⇒大志生木）				
大分駅前 6	11:13	-	-	14:33
大分医療センターバス停	11:53	-	-	-
浜入口バス停	11:59	-	-	15:13
大志生木バス停	12:31	-	-	15:45

路線バス（佐賀関⇒大志生木）				
佐賀関バス停	12:23	-	13:40	15:56
大志生木バス停	12:30	-	13:47	16:03

ふれあい交通				
便名	①	②	③	④
大志生木バス停	12:40	12:50	14:00	16:13
樅木会館前	12:41	12:51	14:01	16:14
江ノ脇橋	12:42	12:52	14:02	16:15
水源地前	12:43	12:53	14:03	16:16
やまさき前	12:44	12:54	14:04	16:17
葛根迫	12:45	12:55	14:05	16:18
尾乃鼻橋	12:46	12:56	14:06	16:19
菅迫住宅	12:47	12:57	14:07	16:20
消防庫前	12:48	12:58	14:08	16:21
鍵山	12:49	12:59	14:09	16:22
原住宅	12:50	13:00	14:10	16:23
地藏堂	12:51	13:01	14:11	16:24
大谷	12:52	13:02	14:12	16:25
十谷	12:53	13:03	14:13	16:26
元宮	12:54	13:04	14:14	16:27



# 「ふれあい交通」運行時刻表

令和8年4月現在

## 福水ルート

### 月曜日・金曜日運行便

【行き】

【帰り】

ふれあい交通		
便名	①	②
福水集会所	8:50	9:42
大畑	8:51	9:43
福水入口	8:52	9:44
早吸日女神社入口	9:00	9:52
セキストア上浦店	9:02	9:54
佐賀関バス停	9:03	9:55

路線バス			
大分駅前 6	10:03	10:36	14:13
中央通り⑥	10:05	10:38	14:15
大分医療センターバス停	10:43	-	-
浜入口バス停	10:49	11:15	14:53
佐賀関バス停	11:31	11:56	15:34

路線バス		
佐賀関バス停	9:19	10:10
浜入口バス停	9:56	10:48
大分医療センターバス停	10:02	-
中央通り④	10:42	11:26
大分駅前	10:43	11:27

ふれあい交通			
便名	①	②	③
佐賀関バス停	11:41	12:06	15:44
セキストア上浦店	11:42	12:07	15:45
早吸日女神社入口	11:44	12:09	15:47
福水入口	11:52	12:17	15:55
大畑	11:53	12:18	15:56
47 福水集会所	11:54	12:19	15:57

令和8年1月21日

(名称) 大分市地域公共交通協議会

## 1. 地域公共交通確保維持事業に係る目的・必要性

本市の郊外部には公共交通の利用が不便な地域が点在しており、地域の人口が減少する中で移動が困難な住民の日常生活における移動手段の確保が課題となっている。

本市では、平成16年6月より、公共交通の利用が不便な地域において住民の日常生活の移動手段を確保し、買い物や通院その他外出の機会を促進するとともに市街地の活性化に資することを目的として「ふれあいタクシー運行事業」を開始した。

平成22年10月から平成24年3月にかけては、ふれあいタクシーの通学利用における課題の検証を目的として「新コミュニティ交通運行実証実験事業」を実施し、検証結果に基づき、平成24年4月より「ふれあい交通運行事業」に改めた。平成29年4月には、運賃や利用要件等の制度拡充を行った。

市内の路線バスでは、利用者の減少等により採算性を確保することが困難となっており、特に、過疎地域や交通不便地域の路線維持が課題であったことから、平成30年10月より、地域内フィーダー補助金を活用した生活交通確保維持事業により、佐賀関地域の臼関線の補助を行っている。

令和2年10月には、地域内フィーダー補助系統に八幡地域の机張原線・杵原線・大分市内線を新たに加え、路線バスの維持に努めた。

また、同時期に本市では、路線バスの一部路線が廃止となった過疎地域等で、地域住民の通学や通勤、買い物など日常生活における移動手段を確保するため、路線バス代替交通運行事業を開始した。

令和6年10月には、乗務員不足等の影響により、地域内フィーダー系統の机張原線・杵原線・大分市内線が休止となり、本市が路線バス代替交通の運行を開始した。

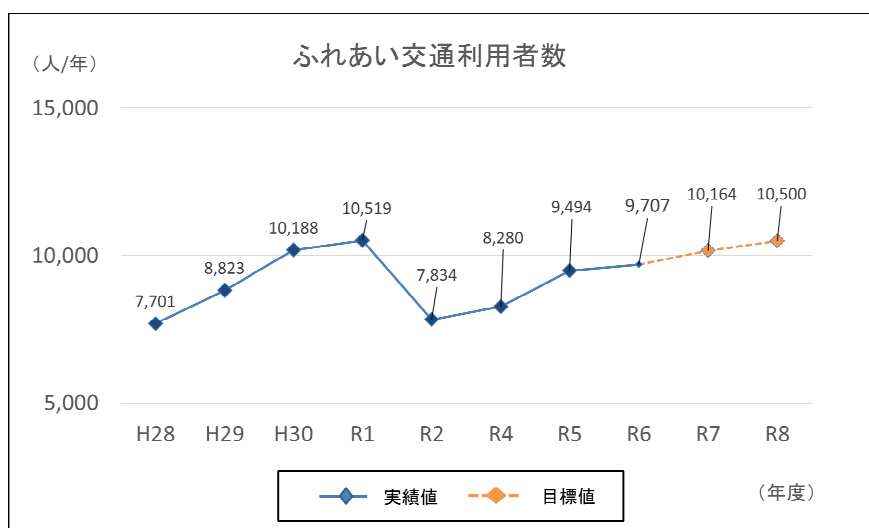
本計画では、「ふれあい交通運行事業」、「生活交通確保維持事業」、「路線バス代替交通運行事業」の実施を通じて、本市における地域公共交通網の確保及び維持を図り、住民の利便性の向上や、日常生活に必要な移動手段を確保することを目的とする。

## 2. 地域公共交通確保維持事業の定量的な目標・効果

## 1) ふれあい交通

①年間延べ利用者数約10,500人（弓立ルートにおいて、スクールバスとして利用している通学者等の延べ利用者数は除く）とする。

※大分市地域公共交通計画では、新型コロナウイルス感染症の影響を受ける前（令和元年度）の実績値10,519人に基づき、令和8年度の目標を設定している。





②運行可能日数に対する実績運行日数の率（稼働率）を61.7%以上とする。

※参考資料①参照

※稼働率が低いルートについては、利用の増加を目指した取組を実施する。取組をしたものの利用がないルートについては、運行を廃止し、事業の効率化を図るものとする。

③地域検討会（定期利用者と運行計画を検討する会）を1ルートにつき年1回以上開催する。地域から個別に要望があれば運行検討会、運行説明会を開催し、事業の周知拡大に取り組む。

④地域検討会の参加者に対して運行についての満足度調査を実施し、全回答者の70%以上が「満足」と回答することを目指す。

⑤稼働率が低いルートにおいては、四半期に一度、事業内容や利用状況をお知らせし、潜在的な利用者の発掘に努めるとともに、職員の同伴でふれあい交通を利用する体験会を実施して、利用方法に不安を抱える登録者に対する支援に取り組む。

## 2) 路線バス

年間利用者数の目標値を定める。

運行系統名	令和6年度	令和8年度
(28) 臼関線（佐賀関～臼杵駅）	1,102 人	1,305 人
(29) 臼関線（佐賀関～下浦）	4,776 人	5,712 人

※臼杵市の区間は補助対象外。佐賀関～臼杵駅間については大分市内分のみを算出。

※大分市地域公共交通計画の目標値である令和2年度実績値を目標とする。

## 3) 路線バス代替交通

①年間利用者数の目標値を定める。

運行系統名	令和6年度	令和8年度
(30) 杵原線	2,037 人	6,592 人
(31) 机張原線	2,239 人	5,862 人
(32) 中大山線	870 人	2,470 人
(33) 東八幡線	566 人	2,470 人

※1便あたり2名以上の乗車を目標として算出。令和5年度の暦を基に算出した数値を目標値として取り扱う。

※令和6年度実績は令和6年10月1日～令和7年3月31日分

## 3. 2. の目標を達成するために行う事業及びその実施主体

### 1) ふれあい交通

- ・定期的に地域住民と検討会を行い、地域の実情やニーズに沿った運行計画の策定を行う。（大分市）
- ・地域住民へふれあい交通の制度や運行計画の周知活動。（大分市）
- ・停留所への標柱、ベンチの設置を進め、利用環境の向上を図る。（大分市）

<p>2) 路線バス</p> <ul style="list-style-type: none"> <li>・行政と運行事業者でワーキング会議を開催し、利用者の維持・確保に向けた取組を検討する。(大分市、バス事業者)</li> <li>・沿線住民へ利用実績の周知を図る。(大分市、バス事業者)</li> </ul>
<p>3) 路線バス代替交通</p> <ul style="list-style-type: none"> <li>・沿線地域の住民が参加する「地域検討会」や利用者アンケート調査を行い、利用ニーズを踏まえ、利用実績に基づく運行の見直しを行う。(大分市)</li> <li>・沿線住民へ利用実績の周知を図る。(大分市)</li> <li>・運行ルート沿線上の八幡小学校、ミスターマックス西大分店と連携し、利用しやすいダイヤ反映を目指す。(大分市)</li> </ul>
<p>4. 地域公共交通確保維持事業により運行を確保・維持する運行系統の概要及び運送予定者</p>
<p>別添表 1 のとおり</p>
<p>5. 地域公共交通確保維持事業に要する費用の総額、負担者及びその負担額</p>
<p>1) ふれあい交通</p> <p>大分市タクシー協会への委託により運行する当該事業は、業務委託料 22,386 千円のうち、国庫補助額 624 千円を差し引いた差額分を大分市が負担する。(令和 6 年度実績)</p>
<p>2) 路線バス</p> <p>運行事業者への補助額は、運行にかかる経常費用 11,042 千円から経常収益 2,054 千円及び国庫補助金 1,148 千円を差し引いた額とし、大分市が負担する。(令和 6 年度実績)</p>
<p>3) 路線バス代替交通</p> <p>一般乗合旅客自動車運送事業者への委託により運行する当該事業は、業務委託料のうち、国庫補助額を差し引いた差額分を大分市が負担する。</p>
<p>6. 2. の目標・効果の評価手法及び測定方法</p>
<p>1) ふれあい交通</p> <ul style="list-style-type: none"> <li>・月ごとに利用者数と稼働率の調査を実施する。</li> <li>・地域検討会に参加した利用者に向けたアンケートを実施し、実態の把握に努める。</li> <li>・毎年、評価を実施する。(大分市地域公共交通計画 P119 参照)</li> </ul>
<p>2) 路線バス</p> <ul style="list-style-type: none"> <li>・利用者数調査を行い、実態の把握に努める。</li> <li>・毎年、評価を実施する。(大分市地域公共交通計画 P119 参照)</li> </ul>
<p>3) 路線バス代替交通</p> <ul style="list-style-type: none"> <li>・月ごとに利用者数の調査を実施する。</li> <li>・利用者アンケートを実施し、実態の把握に努める。</li> <li>・毎年、評価を実施する。(大分市地域公共交通計画 P119 参照)</li> </ul>



7. 別表 1 の補助対象事業の基準ホただし書に基づき、協議会が平日 1 日当たりの運行回数が 3 回以上で足りると認めた系統の概要 <b>【地域間幹線系統のみ】</b>
該当なし
8. 別表 1 の補助対象事業の基準ニに基づき、協議会が「広域行政圏の中心市町村に準ずる生活基盤が整備されている」と認めた市町村の一覧 <b>【地域間幹線系統のみ】</b>
該当なし
9. 生産性向上の取組に係る取組内容、実施主体、定量的な効果目標、実施時期及びその他特記事項 <b>【地域間幹線系統のみ】</b>
該当なし
10. 地域公共交通確保維持改善事業を行う地域の概要 <b>【地域内フィーダー系統のみ】</b>
別添表 5 のとおり
11. 車両の取得に係る目的・必要性 <b>【車両減価償却費等国庫補助金・公有民営方式車両購入費国庫補助金を受けようとする場合のみ】</b>
該当なし
12. 車両の取得に係る定量的な目標・効果 <b>【車両減価償却費等国庫補助金・公有民営方式車両購入費国庫補助金を受けようとする場合のみ】</b>
(1) 事業の目標
該当なし
(2) 事業の効果
該当なし
13. 車両の取得計画の概要及び車両の取得を行う事業者又は地方公共団体、要する費用の総額、負担者とその負担額 <b>【車両減価償却費等国庫補助金・公有民営方式車両購入費国庫補助金を受けようとする場合のみ】</b>
該当なし
14. 老朽更新の代替による費用の削減等による地域公共交通確保維持事業における収支の改善に係る計画（車両の代替による費用削減等の内容、代替車両を活用した利用促進策） <b>【公有民営方式車両購入費国庫補助金を受けようとする場合のみ】</b>
該当なし

15. 貨客混載の導入に係る目的・必要性 【貨客混載導入経費国庫補助金を受けようとする場合のみ】
該当なし
16. 貨客混載の導入に係る定量的な目標・効果 【貨客混載導入経費国庫補助金を受けようとする場合のみ】
(1) 事業の目標
該当なし
(2) 事業の効果
該当なし
17. 貨客混載の導入に係る計画の概要、要する費用の総額、内訳、負担者及び負担額 【貨客混載導入経費国庫補助金を受けようとする場合のみ】
該当なし
18. 協議会の開催状況と主な議論
<ul style="list-style-type: none"> <li>・ 令和7年6月4日（令和7年度第1回協議会）地域公共交通計画の変更及びR8フィーダー計画の協議、承認</li> <li>・ 令和7年7月22日（令和7年度第2回協議会）地域公共交通計画の変更及びR8フィーダー計画の協議、承認</li> <li>・ 令和8年1月21日（令和7年度第4回協議会）地域公共交通計画の変更及びR8フィーダー計画の協議、承認</li> </ul>
19. 利用者等の意見の反映状況
<ul style="list-style-type: none"> <li>・ 「ふれあい交通」地域検討会の開催 定期的に利用している住民を選定のうえ、計31箇所、延べ260名を対象に開催し、意見を運行計画に反映させた。</li> <li>・ 「ふれあい交通」運行検討会及び運行説明会の開催 ルート新設にあたり、利用希望者を対象に、時刻表や停留所位置についての協議を行う運行検討会や利用方法の説明を行う運行説明会を開催した。</li> <li>・ 「路線バス代替交通」意見交換会及び地元説明会の開催 八幡地区において、意見交換会を計6回、延べ161名、運行説明会を計5回、延べ121名を対象に開催し、意見を運行計画に反映させた。</li> </ul>

## 【本計画に関する担当者・連絡先】

(住 所) 〒870-8504 大分県大分市荷揚町2番31号

(所 属) 大分市 都市計画部 都市交通対策課

(氏 名) 幸 浩史朗

(電 話) 097-578-7795

(e-mail) tosikotu@city.oita.oita.jp



表1 地域公共交通確保維持事業により運行を確保・維持する運行系統の概要及び運送予定者(地域内フィーダー系統)

令和8年度

市区町村名	運送予定者名	運行系統名 (申請番号)	運行系統			系統 キロ程	計画運 行日数	計画運 行回数	利 便 増 進 特 例 措 置	運 送 継 続 特 例 措 置	地域内フィーダー系統の基準適合 (別表7・別表9・別表10)			
			起点	経由地	終点						運行態様の別	基準ハで 該当する 要件(別 表7・9)	補助対象地域間幹線系統 等と接続の確保	基準ホで該当 する要件 (別表7のみ)
大分市	大分タクシー(株)	(1) 赤仁田ルート	赤仁田	庵ノ平	判田局前バス停	往 10.3km 復 10.3km	43日	80.0回			路線不定期	②(2)	大分バスの伯大線と判田局前バス停にて接続	③
	オーケーはとタクシー(株)	(2) 赤仁田ルート	赤仁田	庵ノ平	判田局前バス停	往 10.3km 復 10.3km	43日	70.0回			路線不定期	②(2)	大分バスの伯大線と判田局前バス停にて接続	③
	オーケーはとタクシー(株)	(3) 檜原ルート	檜原中	小岳	判田局前バス停	往 11.7km 復 11.7km	50日	70.0回			路線不定期	②(2)	大分バスの伯大線と判田局前バス停にて接続	③
	大分タクシー(株)	(4) 檜原ルート	檜原中	小岳	判田局前バス停	往 11.7km 復 11.7km	50日	60.0回			路線不定期	②(2)	大分バスの伯大線と判田局前バス停にて接続	③
	大分はとタクシー(株)	(5) 弓立ルート(通常便:戸次)	黒岩	平原橋	戸次バス停	往 17.1km 復 17.1km	25日	60.0回			路線不定期	②(2)	大分バスの伯大線と戸次バス停にて接続	③
	大分シティタクシー(株)	(6) 弓立ルート(通常便:戸次)	黒岩	平原橋	戸次バス停	往 17.1km 復 17.1km	25日	60.0回			路線不定期	②(2)	大分バスの伯大線と戸次バス停にて接続	③
	大分はとタクシー(株)	(7) 弓立ルート(通学便:戸次)	黒岩	平原橋	戸次バス停	往 17.1km 復 17.1km	120日	240.0回			路線不定期	②(2)	大分バスの伯大線と戸次バス停にて接続	③
	大分シティタクシー(株)	(8) 弓立ルート(通学便:戸次)	黒岩	平原橋	戸次バス停	往 17.1km 復 17.1km	120日	240.0回			路線不定期	②(2)	大分バスの伯大線と戸次バス停にて接続	③
	大分はとタクシー(株)	(9) 弓立ルート(通常便:判田)	黒岩	平原橋	判田局前バス停	往 18.8km 復 18.8km	12日	30.0回			路線不定期	②(2)	大分バスの伯大線と判田局前バス停にて接続	③
	大分シティタクシー(株)	(10) 弓立ルート(通常便:判田)	黒岩	平原橋	判田局前バス停	往 18.8km 復 18.8km	12日	30.0回			路線不定期	②(2)	大分バスの伯大線と判田局前バス停にて接続	③

(注)

1. 乗用タクシーによる運行の場合は、「運行系統名等」に運賃低廉化を行う運行サービスの名称を記載すること。
2. 区域運行又は乗用タクシーによる運行の場合は、運行系統の「経由地」に営業区域又は運賃低廉化対象地域を記載することとし、「起点」、「終点」及び「系統キロ程」について記載を要しない。
3. 「系統キロ程」については、小数点第1位(第2位以下切り捨て)まで記載すること。なお、循環系統の場合には、往又は復のどちらかの欄にキロ程を記載し、もう片方の欄に「循環」と記載すること。
4. 「利便増進特例措置」及び「運送継続特例措置」については、利便増進計画又は運送継続計画の認定を受け、地域内フィーダー系統に係る特例措置の適用(別表9又は別表10)を受けて補助対象となる場合のみ「○」を記載すること。
5. 「運行態様の別」については、路線定期運行、路線不定期運行、区域運行、乗用タクシーによる運行の別を記載すること。
6. 「補助対象地域間幹線系統等と接続の確保」については、地域内フィーダー系統が接続する補助対象地域間幹線系統又は地域間交通ネットワークとどのように接続を確保するかについて記載すること。
7. 乗用タクシーによる運行の場合は、「運行系統名」「利便増進特例措置」について記載を要しない。
8. 本表に記載する運行予定系統を示した地図及び運行ダイヤを添付すること。乗用タクシーによる運行の場合は、営業区域を示した地図を添付すること。

表1 地域公共交通確保維持事業により運行を確保・維持する運行系統の概要及び運送予定者(地域内フィーダー系統)

令和8年度

市区町村名	運送予定者名	運行系統名 (申請番号)	運行系統			系統 キロ程	計画運 行日数	計画運 行回数	利 便 増 進 特 例 措 置	運 送 継 続 特 例 措 置	地域内フィーダー系統の基準適合 (別表7及び別表9)			
			起点	経由地	終点						運行態様の別	基準ハで 該当する 要件(別 表7・9)	補助対象地域間幹線系統 等と接続の確保	基準ホで該 当する要件 (別表7のみ)
大分市	大分タクシー(株)	(11) 中野ルート	中野停留所	中町停留所	戸次バス停	往 9.8km 復 9.8km	45日	90.0回			路線不定期	②(2)	大分バスの伯大線と戸次バス停にて接続	③
	オーケーはとタクシー(株)	(12) 中野ルート	中野停留所	中町停留所	戸次バス停	往 9.8km 復 9.8km	45日	90.0回			路線不定期	②(2)	大分バスの伯大線と戸次バス停にて接続	③
	(有)野津原タクシー	(13) 上石合ルート	屋形木	新鮮市場	野津原支所	往 20.7km 復 20.7km	32日	40.0回			路線不定期	②(1)	大分バスの野津原線と野津原公民館バス停にて接続	③
	(有)野津原タクシー	(14) 入蔵ルート	グループホーム館奥	新鮮市場	野津原バス停	往 4.9km 復 4.9km	69日	80.0回			路線不定期	②(2)	大分バスの野津原線と野津原バス停にて接続	③
	クリスタルシティタクシー(株)	(15) 市尾ルート	奥村	坂ノ市郵便局	坂ノ市駅バス停	往 10.6km 復 10.6km	169日	169.0回			路線不定期	②(2)	大分バスの佐賀間線と坂ノ市駅バス停にて接続	③
	大分シティタクシー(株)	(16) 延命寺ルート	栗熊	延命寺入口	坂ノ市駅バス停	往 11.7km 復 11.7km	149日	400.0回			路線不定期	②(2)	大分バスの佐賀間線と坂ノ市駅バス停にて接続	③
	クリスタルシティタクシー(株)	(17) 一木ルート	田尾	政所南公民館	浜入口バス停	往 8.8km 復 8.8km	137日	150.0回			路線不定期	②(2)	大分バスの佐賀間線と浜入口バス停にて接続	③
	クリスタルシティタクシー(株)	(18) 屋山ルート	屋山団地	TOTO北	坂ノ市駅バス停	往 6.6km 復 6.6km	168日	370.0回			路線不定期	②(2)	大分バスの佐賀間線と坂ノ市駅バス停にて接続	③
	クリスタルシティタクシー(株)	(19) 折立ルート	折立上	殿下橋	坂ノ市駅バス停	往 4.5km 復 4.5km	57日	80.0回			路線不定期	②(2)	大分バスの佐賀間線と坂ノ市駅バス停にて接続	③
	クリスタルシティタクシー(株)	(20) 道尻ルート	タブの木	下道尻橋	坂ノ市駅バス停	往 5.5km 復 5.5km	84日	100.0回			路線不定期	②(2)	大分バスの佐賀間線と坂ノ市駅バス停にて接続	③

(注)

1. 乗用タクシーによる運行の場合は、「運行系統名等」に運賃低廉化を行う運行サービスの名称を記載すること。
2. 区域運行又は乗用タクシーによる運行の場合は、運行系統の「経由地」に営業区域又は運賃低廉化対象地域を記載することとし、「起点」、「終点」及び「系統キロ程」について記載を要しない。
3. 「系統キロ程」については、小数点第1位(第2位以下切り捨て)まで記載すること。なお、循環系統の場合には、往又は復のどちらかの欄にキロ程を記載し、もう片方の欄に「循環」と記載すること。
4. 「利便増進特例措置」及び「運送継続特例措置」については、利便増進計画又は運送継続計画の認定を受け、地域内フィーダー系統に係る特例措置の適用(別表9又は別表10)を受けて補助対象となる場合のみ「○」を記載すること。
5. 「運行態様の別」については、路線定期運行、路線不定期運行、区域運行、乗用タクシーによる運行の別を記載すること。
6. 「補助対象地域間幹線系統等と接続の確保」については、地域内フィーダー系統が接続する補助対象地域間幹線系統又は地域間交通ネットワークとどのように接続を確保するかについて記載すること。
7. 乗用タクシーによる運行の場合は、「運行系統名」「利便増進特例措置」について記載を要しない。
8. 本表に記載する運行予定系統を示した地図及び運行ダイヤを添付すること。乗用タクシーによる運行の場合は、営業区域を示した地図を添付すること。

表1 地域公共交通確保維持事業により運行を確保・維持する運行系統の概要及び運送予定者(地域内フィーダー系統)

令和8年度

市区町村名	運送予定者名	運行系統名 (申請番号)	運行系統			系統 キロ程	計画運 行日数	計画運 行回数	利 便 増 進 特 例 措 置	運 送 継 続 特 例 措 置	地域内フィーダー系統の基準適合 (別表7及び別表9)			
			起点	経由地	終点						運行態様の別	基準ハで 該当する 要件(別 表7・9)	補助対象地域間幹線系統 等と接続の確保	基準ホで該当 する要件 (別表7のみ)
大分市	大分第一交通株式会 社	(21) 上白木ルート	13組	御幸	生石一丁目バス停	往 8.2km 復 8.2km	136日	150.0回			路線不定期	②(2)	大分バスの別大線と西大分バス停にて 接続	③
	ワーカーズコープ タクシー(有)	(22) 木佐上ルート(馬場)	赤井	西山下	馬場バス停	往 6.4km 復 6.4km	29日	30.0回			路線不定期	②(1)	大分バスの佐賀間線と馬場バス停にて 接続	③
	ワーカーズコープ タクシー(有)	(23) 木佐上ルート(幸崎駅)	赤井	西山下	幸崎駅バス停	往 7.3km 復 7.3km	87日	90.0回			路線不定期	②(1)	大分バスの佐賀間線と幸崎駅バス停に て接続	③
	クリスタル シティタクシー(株)	(24) 河内ルート	明谷橋	河内公民 館	河内入口バス停	往 1.3km 復 1.3km	12日	12.0回			路線不定期	②(2)	大分バスの佐賀間線と河内入口バス停 にて接続	③
	ワーカーズコープ タクシー(有)	(25) 河内ルート	明谷橋	河内公民 館	河内入口バス停	往 1.3km 復 1.3km	12日	12.0回			路線不定期	②(2)	大分バスの佐賀間線と河内入口バス停 にて接続	③
	ワーカーズコープ タクシー(有)	(26) 大志生木ルート	元宮	原住宅	大志生木バス停	往 4.7km 復 4.7km	82日	190.0回			路線不定期	②(1)	大分バスの佐賀間線と大志生木バス停 にて接続	③
	クリスタル シティタクシー(株)	(27) 大黒ルート	大黒	セキストア 上浦店	佐賀間バス停	往 5.km 復 5.km	67日	140.0回			路線不定期	②(1)	大分バスの佐賀間線と佐賀間バス停に て接続	③
	臼津交通(株)	(28) 臼関線	佐賀間	白木 辻口	臼杵駅	往 25.3km 復 .km	292日	584.0回			路線定期	②(1)	大分バスの佐賀間線と佐賀間バス停に て接続	③
	臼津交通(株)	(29) 臼関線	佐賀間	白木	下浦	往 9.1km 復 9.1km	292日	1,936.0回			路線定期	②(1)	大分バスの佐賀間線と佐賀間バス停に て接続	③
	オーケーはとタクシー(株) 大分シティタクシー(株) (株)双葉タクシー 別府大分合同タクシー(株)	(30) 柞原線	野稲田入口	ミスター マックス	生石一丁目	往 6.4km 復 6.4km	365日	1,633.5回			路線定期	②(2)	大分交通の別大線と西大分バス停にて 接続	③

(注)

1. 乗用タクシーによる運行の場合は、「運行系統名等」に運賃低廉化を行う運行サービスの名称を記載すること。
2. 区域運行又は乗用タクシーによる運行の場合は、運行系統の「経由地」に営業区域又は運賃低廉化対象地域を記載することとし、「起点」、「終点」及び「系統キロ程」について記載を要しない。
3. 「系統キロ程」については、小数点第1位(第2位以下切り捨て)まで記載すること。なお、循環系統の場合には、往又は復のどちらかの欄にキロ程を記載し、もう片方の欄に「循環」と記載すること。
4. 「利便増進特例措置」及び「運送継続特例措置」については、利便増進計画又は運送継続計画の認定を受け、地域内フィーダー系統に係る特例措置の適用(別表9又は別表10)を受けて補助対象となる場合のみ「○」を記載すること。
5. 「運行態様の別」については、路線定期運行、路線不定期運行、区域運行、乗用タクシーによる運行の別を記載すること。
6. 「補助対象地域間幹線系統等と接続の確保」については、地域内フィーダー系統が接続する補助対象地域間幹線系統又は地域間交通ネットワークとどのように接続を確保するかについて記載すること。
7. 乗用タクシーによる運行の場合は、「運行系統名」「利便増進特例措置」について記載を要しない。
8. 本表に記載する運行予定系統を示した地図及び運行ダイヤを添付すること。乗用タクシーによる運行の場合は、営業区域を示した地図を添付すること。



表1 地域公共交通確保維持事業により運行を確保・維持する運行系統の概要及び運送予定者(地域内フィーダー系統)

令和8年度

市区町村名	運送予定者名	運行系統名 (申請番号)	運行系統			系統 キロ程	計画運 行日数	計画運 行回数	利 便 増 進 特 例 措 置	運 送 継 続 特 例 措 置	地域内フィーダー系統の基準適合 (別表7及び別表9)			
			起点	経由地	終点						運行態様の別	基準ハで 該当する 要件(別 表7・9)	補助対象地域間幹線系統 等と接続の確保	基準ホで該当 する要件 (別表7のみ)
大分市	オーケーはとタクシー(株) 大分シティタクシー(株) (株)双葉タクシー 別府大分合同タクシー(株)	(31) 机張原線	新村	ミスター マックス	生石一丁目	往 8.1km 復 8.1km	365日	1,453.5回			路線定期	②(2)	大分交通の別大線と西大分バス停にて 接続	③
	オーケーはとタクシー(株) 大分シティタクシー(株) (株)双葉タクシー 別府大分合同タクシー(株)	(32) 中大山線	中大山	下八幡	生石一丁目	往 3.7km 復 .km	239日	358.5回			路線定期	②(2)	大分交通の別大線と西大分バス停にて 接続	③
	オーケーはとタクシー(株) 大分シティタクシー(株) (株)双葉タクシー 別府大分合同タクシー(株)	(33) 東八幡線	生石一丁目	ミスター マックス	東八幡	往 4.6km 復 .km	239日	239.0回			路線定期	②(2)	大分交通の別大線と西大分バス停にて 接続	③
	クリスタル シティタクシー(株)	(34) 緑ヶ丘・辛幸2区ルート	古宮バス停	緑ヶ丘公 民館	辛幸2区公民館	往 2.9km 復 .km	40日	40.0回			路線不定期	②(2)	大分バスの佐賀間線と古宮バス停にて 接続	①
	ワーカーズコブ タクシー(有)	(35) 緑ヶ丘・辛幸2区ルート	古宮バス停	緑ヶ丘公 民館	辛幸2区公民館	往 2.9km 復 .km	40日	40.0回			路線不定期	②(2)	大分バスの佐賀間線と古宮バス停にて 接続	①
						.km .km								
						.km .km								
						.km .km								
						.km .km								
						.km .km								

(注)

1. 乗用タクシーによる運行の場合は、「運行系統名等」に運賃低廉化を行う運行サービスの名称を記載すること。
2. 区域運行又は乗用タクシーによる運行の場合は、運行系統の「経由地」に営業区域又は運賃低廉化対象地域を記載することとし、「起点」、「終点」及び「系統キロ程」について記載を要しない。
3. 「系統キロ程」については、小数点第1位(第2位以下切り捨て)まで記載すること。なお、循環系統の場合には、往又は復のどちらかの欄にキロ程を記載し、もう片方の欄に「循環」と記載すること。
4. 「利便増進特例措置」及び「運送継続特例措置」については、利便増進計画又は運送継続計画の認定を受け、地域内フィーダー系統に係る特例措置の適用(別表9又は別表10)を受けて補助対象となる場合のみ「○」を記載すること。
5. 「運行態様の別」については、路線定期運行、路線不定期運行、区域運行、乗用タクシーによる運行の別を記載すること。
6. 「補助対象地域間幹線系統等と接続の確保」については、地域内フィーダー系統が接続する補助対象地域間幹線系統又は地域間交通ネットワークとどのように接続を確保するかについて記載すること。
7. 乗用タクシーによる運行の場合は、「運行系統名」「利便増進特例措置」について記載を要しない。
8. 本表に記載する運行予定系統を示した地図及び運行ダイヤを添付すること。乗用タクシーによる運行の場合は、営業区域を示した地図を添付すること。