

令和8年4月実施「ふれあい交通運行事業」
事業計画(案)の変更について

大分市地域公共交通協議会

令和8年4月実施「ふれあい交通運行事業」事業計画(案)の変更について

本市では、公共交通機関の利用が不便な地域から最寄りのバス停まで、登録・予約制の乗合タクシー「ふれあい交通」を市内34ルートで運行している。

毎年、ルートごとに利用者が運行について話し合う「地域検討会」を開催し、参加者等で合意した内容を事業計画に反映している。

現在の事業計画から令和8年4月に変更する点は、以下のとおりである。

変更日：令和8年4月1日（水）

新設路線

管轄	ルート名	新設項目
本庁	曲・芳河原ルート	路線、車両サイズ、運行系統、乗降地点、運行時刻

既存路線

管轄	ルート名	変更項目
大南	赤仁田ルート	運行時刻
	弓立ルート	路線（廃止）、運行系統、乗降地点（廃止）、運行時刻
	中野ルート	運行時刻
野津原	舟ヶ平ルート	運行時刻
	入蔵ルート	運行時刻
坂ノ市	延命寺ルート	乗降地点（新設）、運行時刻
	畑ルート	路線（新設）、乗降地点（新設）
	屋山ルート	乗降地点（新設）、運行時刻
鶴崎	家島ルート	路線（廃止）、乗降地点（新設）
	葛木ルート	運行時刻
本庁	庄の原ルート	運行時刻
大在	望みが丘ルート	運行時刻
佐賀関	木佐上ルート	路線（新設）、乗降地点（新設）
	大志生木ルート	運行時刻
	福水ルート	運行時刻

なお、事業計画の変更（路線延伸を含む）があった場合でも運行車両は、乗車定員11人未満とする。

事業計画概要 【新設路線】

事業名	ふれあい交通運行事業
ルート名	^{まがり} 曲・ ^{ほう} 芳河原 ^{がわら} ルート
事業計画	路線、運行系統、乗降地点、運行時刻の新設
運行開始日 (予定)	令和8年4月1日(水)
運行形態	一般乗合旅客自動車運送事業(路線不定期運行)
運賃	1回200円(長寿応援バス登録者は180円 小学生以下及び身体障害者手帳、精神障害者保健福祉手帳、療育手帳の保持者は1回の乗車につき1人100円)
運行方法	予約制 ※行き便、帰り便ともに1名以上の予約があったときに運行
運行ルート	地域の拠点から地区の生活の拠点となる路線バス停留所まで
運行車両	乗車定員9人以下のタクシー車両を利用し、予約人数に応じて、特大・普通の運行車両を決定
運行委託先	大分市タクシー協会
備考	

ふれあい交通 曲・芳河原ルート路線図（案）

路線種別

新設路線・系統



バス路線



停留所種別

新設停留所



路線バスとの
乗り継ぎ停留所

光吉入口バス停

イオン光吉店

森岡校区公民館

富岡

上富岡

上村入口

曲公民館

芳河原入口

曲8-4組

新芳河原橋

芳河原公民館

起点A(地番): 大分市津守485-1先
終点B(地番): 大分市津守405-1先

キロ程: 0.3km
主たる経由地: —
道路管理者: 大分市(市道津守・駕野線)

起点B(地番): 大分市津守405-1先
終点C(地番): 大分市津守1055-3先

キロ程: 0.5km
主たる経由地: —
道路管理者: 大分市(市道津守・富岡線)

起点C(地番): 大分市津守1055-3先
終点D(地番): 大分市津守274-4先

キロ程: 0.2km
主たる経由地: —
道路管理者: 大分市(市道片島・津守2号線)

起点D(地番): 大分市津守274-4先
終点E(地番): 大分市津守320-9先

キロ程: 0.3km
主たる経由地: —
道路管理者: 大分市(市道富岡・津守2号線)

起点E(地番): 大分市津守320-9先
終点F(地番): 大分市津守905-1先

キロ程: 0.2km
主たる経由地: —
道路管理者: 大分市(市道津守2号線)

起点F(地番): 大分市津守905-1先
終点G(地番): 大分市津守955-4先

キロ程: 0.3km
主たる経由地: —
道路管理者: 大分市(市道津守・曲2号線)

起点G(地番): 大分市津守955-4先
終点H(地番): 大分市曲135-1先

キロ程: 0.9km
主たる経由地: —
道路管理者: 大分市(市道津守・曲1号線)

起点H(地番): 大分市曲135-1先
終点I(地番): 大分市曲379-4先

キロ程: 0.7km
主たる経由地: —
道路管理者: 大分市(市道曲敷戸団地線)

起点I(地番): 大分市曲379-4先
終点J(地番): 大分市曲408-2先

キロ程: 0.4km
主たる経由地: —
道路管理者: 大分市(市道曲敷戸団地線)

起点J(地番): 大分市曲408-2先
終点K(地番): 大分市曲410-2先

キロ程: 0.1km
主たる経由地: —
道路管理者: 大分市(市道曲敷戸団地線)

起点K(地番): 大分市曲410-2先
終点L(地番): 大分市曲558-2先

キロ程: 0.1km
主たる経由地: —
道路管理者: 大分市(1項4号道路)

起点M(地番): 大分市曲277-2先
終点N(地番): 大分市宮崎835-1先

キロ程: 0.8km
主たる経由地: —
道路管理者: 大分市(市道宮崎曲2号線)

起点N(地番): 大分市宮崎835-1先
終点O(地番): 大分市宮崎928-1先

キロ程: 0.2km
主たる経由地: —
道路管理者: 大分市(宮崎6号線)

起点O(地番): 大分市宮崎928-1先
終点P(地番): 大分市宮崎828-1先

キロ程: 0.1km
主たる経由地: —
道路管理者: 大分市(宮崎1号線)

起点P(地番): 大分市宮崎828-1先
終点Q(地番): 大分市光吉367-1先

キロ程: 0.3km
主たる経由地: —
道路管理者: 国(国道10号)

曲・芳河原ルート

月曜日運行便

【行き】

ふれあい交通		
便名	①	②
上富岡	8:02	8:58
富岡	8:03	8:59
森岡校区公民館	8:05	9:01
上村入口	8:07	9:03
曲公民館	8:08	9:04
芳河原入口	8:09	9:05
芳河原公民館	8:12	9:08
新芳河原橋	8:13	9:09
曲8-4組	8:15	9:11
イオン光吉店	8:18	9:14
光吉入口バス停	8:22	9:18

↓ ↓

路線バス		
系統番号	H26	H26
光吉入口バス停	8:27	9:23
大分県立病院	8:31	9:27
羽屋新町	8:34	9:30
元町	↓	↓
顕徳町	↓	↓
大分駅前8（ウイング前）	8:46	9:42
中央通り⑥	8:47	9:43
県庁正門前	8:53	9:49
中央通り④（降車場）	↓	↓
コンパルホール入口	8:54	9:50

【帰り】

路線バス			
系統番号	H21	H20	F40
県庁正門前	11:27	12:56	14:18
中央通り①	↓	↓	14:23
中央通り②	11:31	13:00	↓
大分駅前3	↓	↓	14:26
大分駅前4	11:34	13:03	↓
顕徳町	↓	↓	14:29
元町	↓	↓	14:32
羽屋新町	11:44	13:13	↓
大分県立病院	11:47	13:17	↓
光吉入口バス停	11:51	13:21	14:39

↓ ↓ ↓

ふれあい交通			
便名	①	②	③
光吉入口バス停	12:01	13:31	14:49
イオン光吉店	12:04	13:34	14:52
曲8-4組	12:06	13:36	14:54
新芳河原橋	12:07	13:37	14:55
芳河原公民館	12:10	13:40	14:58
芳河原入口	12:11	13:41	14:59
曲公民館	12:12	13:42	15:00
上村入口	12:14	13:44	15:02
森岡校区公民館	12:16	13:46	15:04
富岡	12:17	13:47	15:05
上富岡	12:17	13:47	15:05

火曜日運行便

【行き】

ふれあい交通		
便名	①	②
上富岡	8:02	9:43
富岡	8:03	9:44
森岡校区公民館	8:05	9:46
上村入口	8:07	9:48
曲公民館	8:08	9:49
芳河原入口	8:09	9:50
芳河原公民館	8:12	9:53
新芳河原橋	8:13	9:54
曲8-4組	8:15	9:56
イオン光吉店	8:18	9:59
光吉入口バス停	8:22	10:03

↓ ↓

路線バス		
系統番号	H26	F20
光吉入口バス停	8:27	10:08
大分県立病院	8:31	↓
羽屋新町	8:34	↓
元町	↓	10:16
顕徳町	↓	10:19
大分駅前8（ウイング前）	8:46	↓
中央通り⑥	8:47	↓
県庁正門前	8:53	↓
中央通り④（降車場）	↓	10:27
コンパルホール入口	8:54	

【帰り】

路線バス		
系統番号	H20	F40
県庁正門前	10:57	14:18
中央通り①	↓	14:23
中央通り②	11:01	↓
大分駅前3	↓	14:26
大分駅前4	11:04	↓
顕徳町	↓	14:29
元町	↓	14:32
羽屋新町	11:14	↓
大分県立病院	11:17	↓
光吉入口バス停	11:21	14:39

↓ ↓

ふれあい交通		
便名	①	②
光吉入口バス停	11:31	14:49
イオン光吉店	11:31	14:49
芳河原公民館	11:32	14:50
新芳河原橋	11:34	14:52
曲8-4組	11:34	14:52
芳河原入口	11:35	14:53
曲公民館	11:36	14:54
上村入口	11:38	14:56
森岡校区公民館	11:40	14:58
富岡	11:41	14:59
上富岡	11:41	14:59

水曜日運行便

【行き】

ふれあい交通		①
便名		
上富岡	7:45	
富岡	7:46	
森岡校区公民館	7:48	
上村入口	7:50	
曲公民館	7:51	
芳河原入口	7:52	
芳河原公民館	7:55	
新芳河原橋	7:56	
曲8-4組	7:58	
イオン光吉店	8:01	
光吉入口バス停	8:05	

↓

路線バス		G42
系統番号		
光吉入口バス停	8:10	
大分県立病院	↓	
羽屋新町	8:15	
元町	↓	
顕徳町	↓	
大分駅前8（ウイング前）	8:27	
中央通り⑥	8:29	
県庁正門前	8:35	
中央通り④（降車場）	↓	
コンパルホール入口	8:36	

【帰り】

路線バス		
系統番号	G51	G42
県庁正門前	13:52	15:08
中央通り①	13:57	15:13
中央通り②	↓	↓
大分駅前3	↓	↓
大分駅前4	14:00	15:16
顕徳町	↓	↓
元町	↓	↓
羽屋新町	14:10	15:26
大分県立病院	↓	↓
光吉入口バス停	14:15	15:31

↓ ↓

ふれあい交通		
便名	①	②
光吉入口バス停	14:25	15:41
イオン光吉店	14:28	15:41
芳河原公民館	14:30	15:42
新芳河原橋	14:31	15:44
曲8-4組	14:34	15:44
芳河原入口	14:35	15:45
曲公民館	14:36	15:46
上村入口	14:38	15:48
森岡校区公民館	14:40	15:50
富岡	14:41	15:51
上富岡	14:41	15:51

木曜日運行便

【行き】

ふれあい交通		
便名	①	②
上富岡	8:58	9:53
富岡	8:59	9:54
森岡校区公民館	9:01	9:56
上村入口	9:03	9:58
曲公民館	9:04	9:59
芳河原入口	9:05	10:00
芳河原公民館	9:08	10:03
新芳河原橋	9:09	10:04
曲8-4組	9:11	10:06
イオン光吉店	9:14	10:09
光吉入口バス停	9:18	10:13

↓ ↓

路線バス		
系統番号	H26	F42
光吉入口バス停	9:23	10:18
大分県立病院	9:27	↓
羽屋新町	9:30	↓
元町	↓	10:25
顕徳町	↓	10:28
大分駅前8（ウイング前）	9:42	↓
中央通り⑥	9:43	↓
県庁正門前	9:49	10:31
中央通り④（降車場）	↓	10:36
コンパルホール入口	9:50	

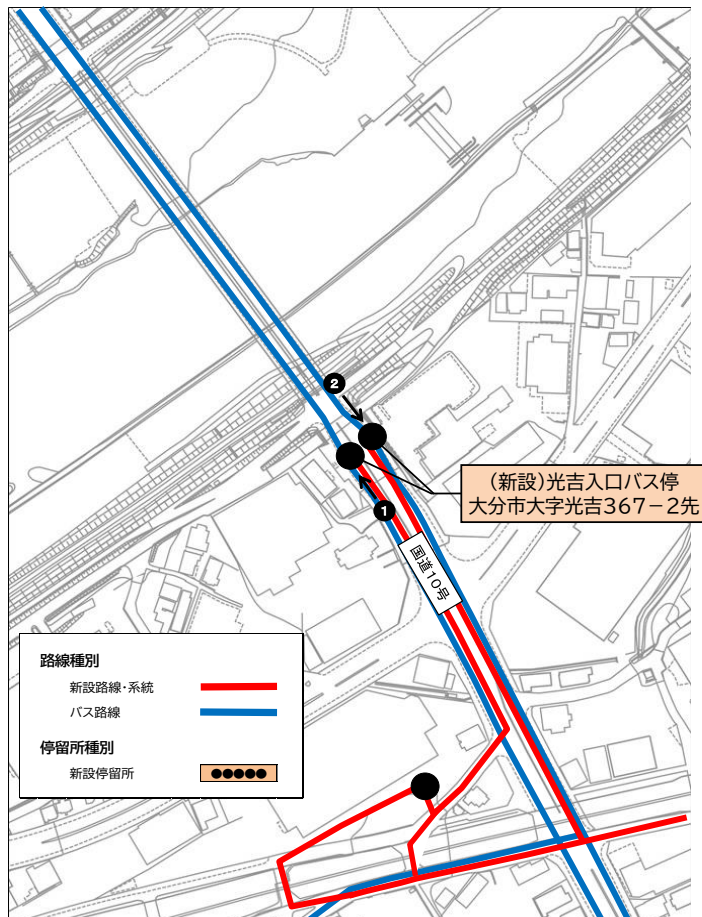
【帰り】

路線バス		F40
系統番号		
県庁正門前		11:27
中央通り①		11:32
中央通り②		↓
大分駅前3		11:35
大分駅前4		↓
顕徳町		11:38
元町		11:41
羽屋新町		↓
大分県立病院		↓
光吉入口バス停		11:48

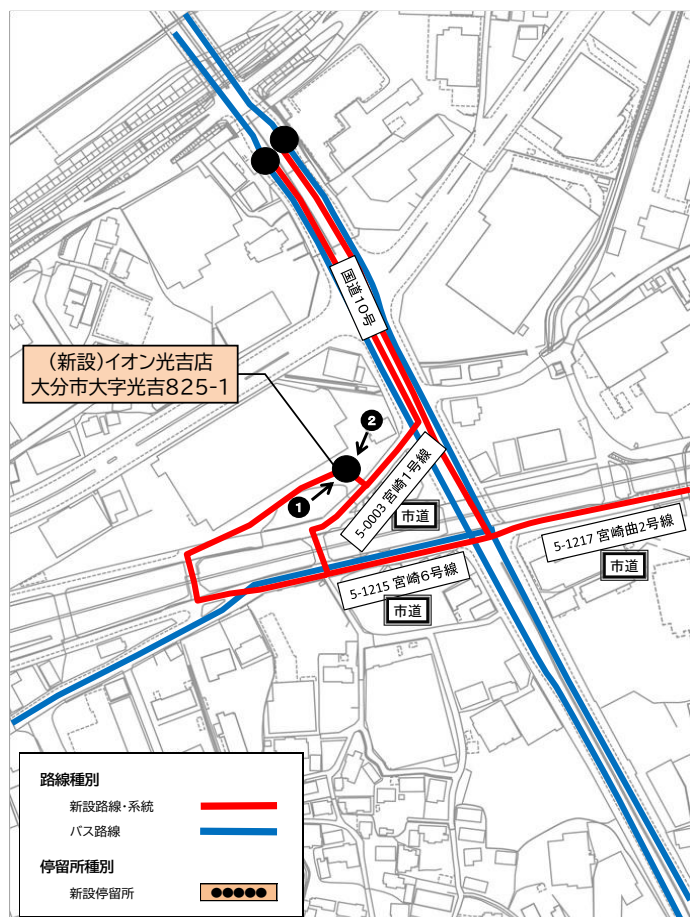
↓

ふれあい交通		①
便名		
光吉入口バス停		11:58
イオン光吉店		11:58
芳河原公民館		11:59
新芳河原橋		12:01
曲8-4組		12:01
芳河原入口		12:02
曲公民館		12:03
上村入口		12:05
森岡校区公民館		12:07
富岡		12:08
上富岡		12:08


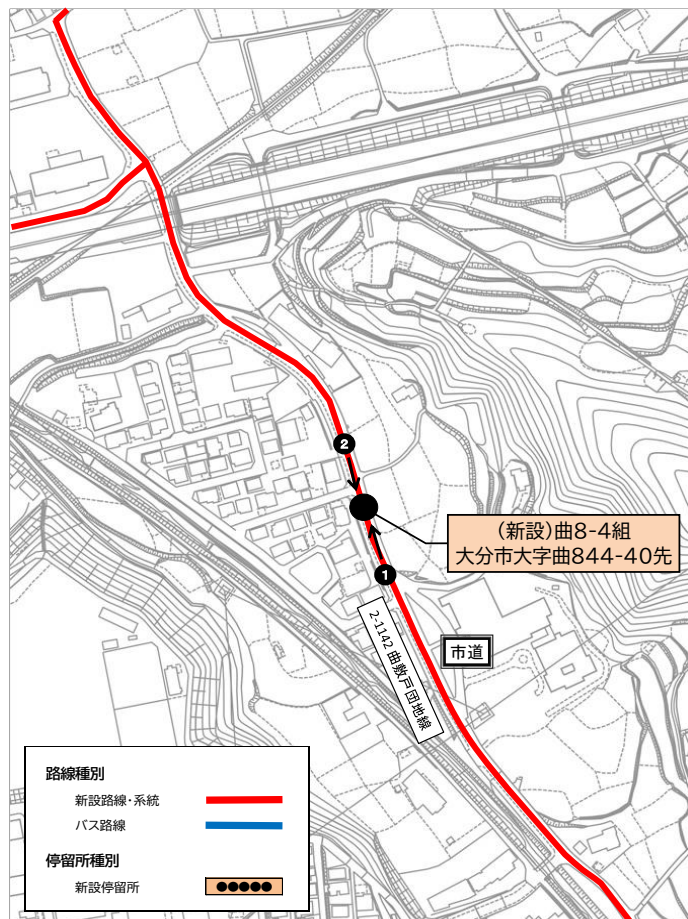
「光吉入口バス停」乗降地点周辺見取り図




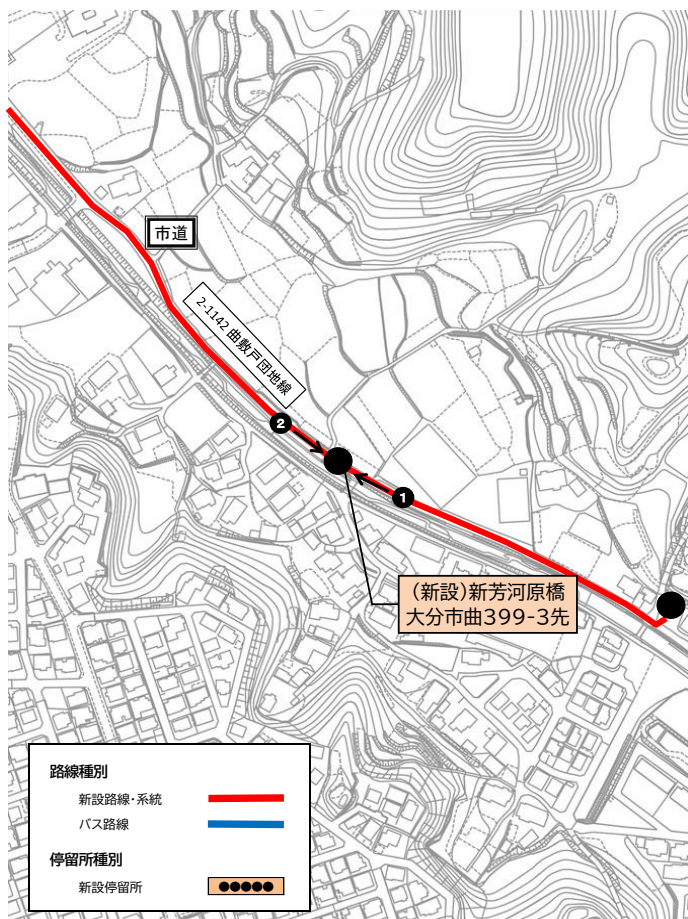
「イオン光吉店」乗降地点周辺見取り図



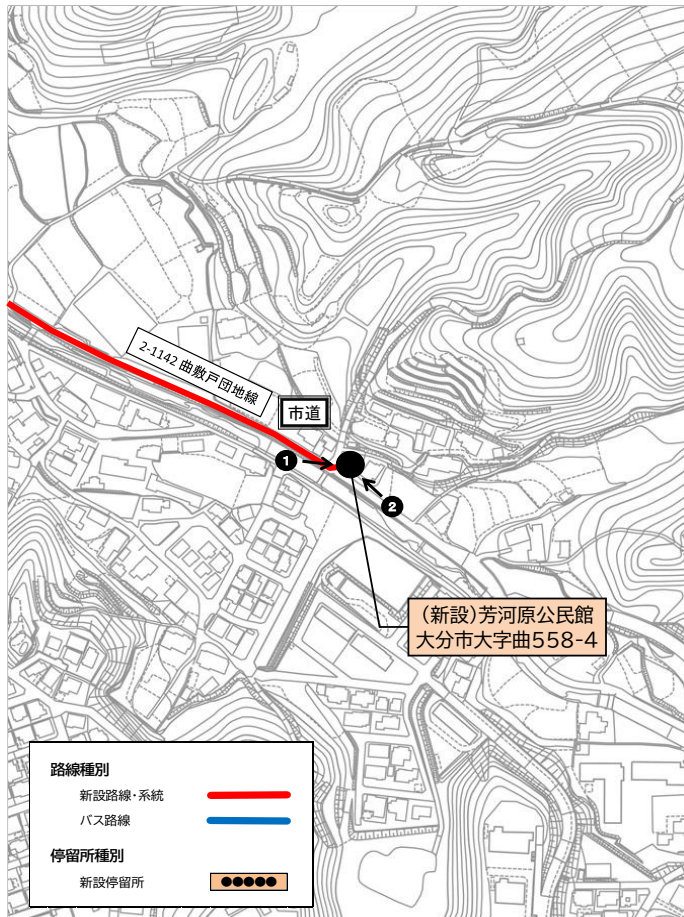
「曲8-4組」乗降地点周辺見取り図



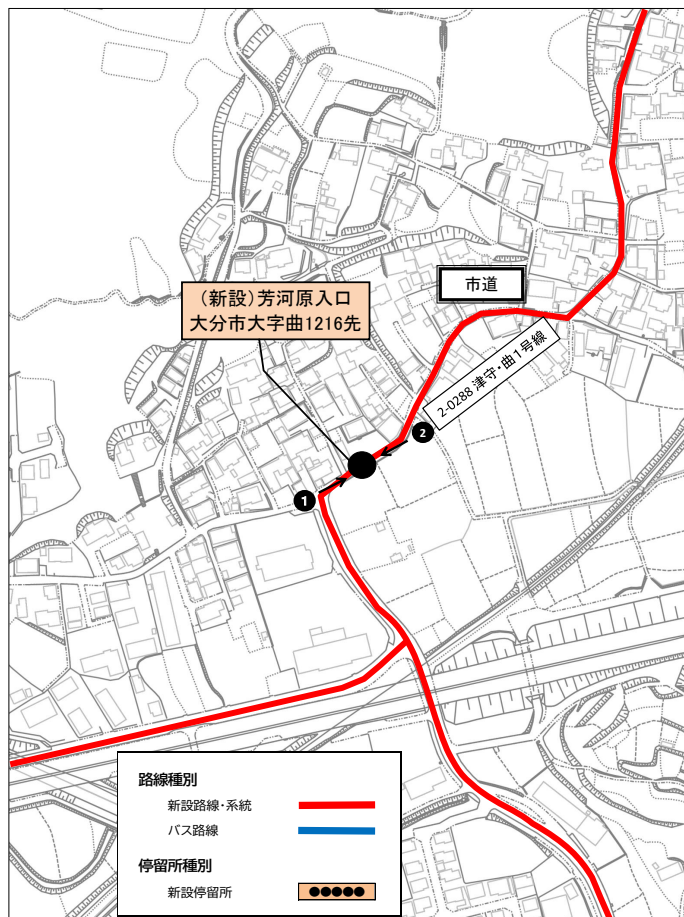
「新芳河原橋」乗降地点周辺見取り図



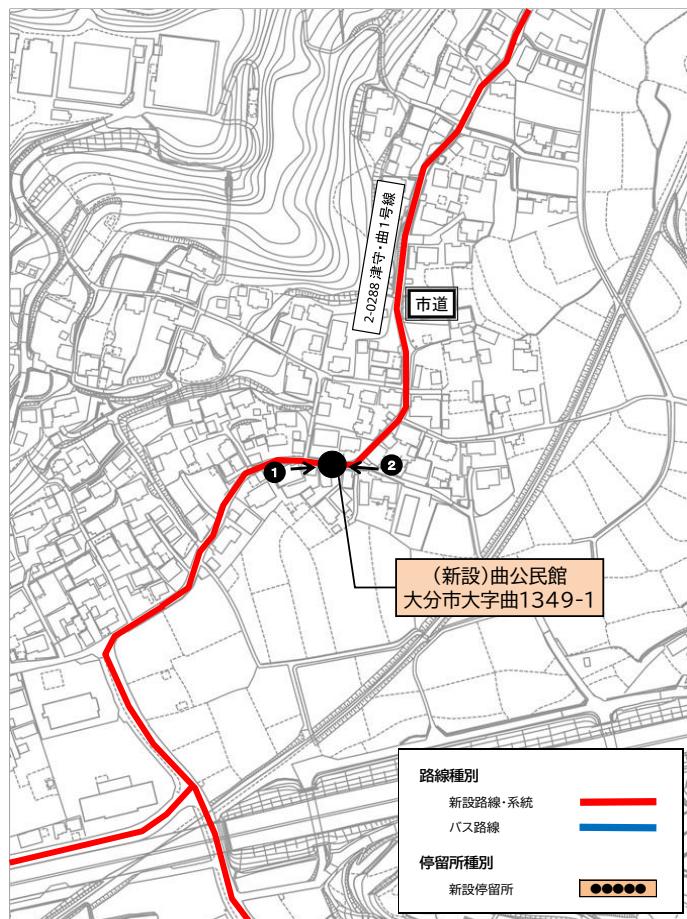
「芳河原公民館」乗降地点周辺見取り図



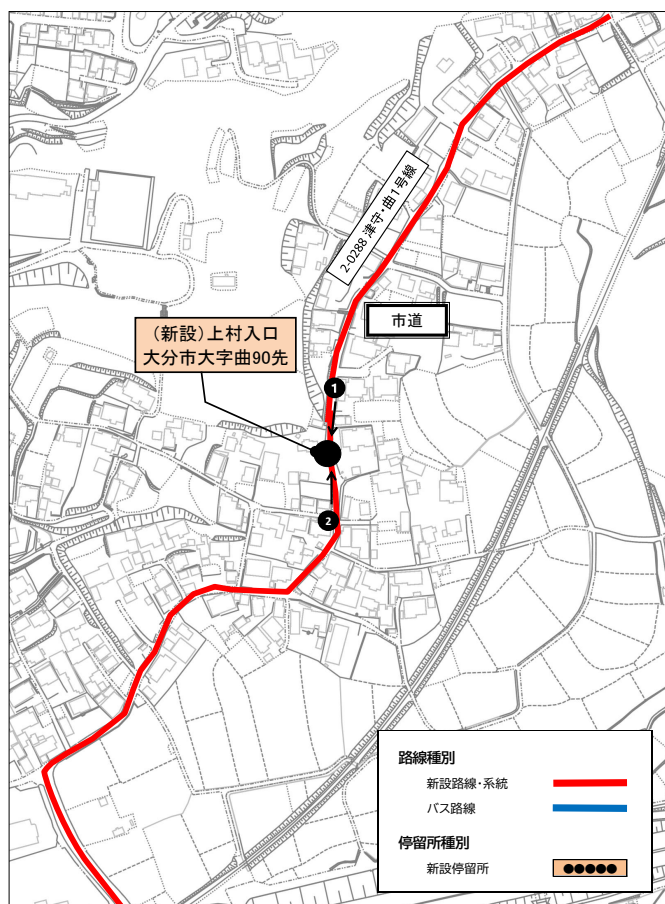
「芳河原入口」乗降地点周辺見取り図



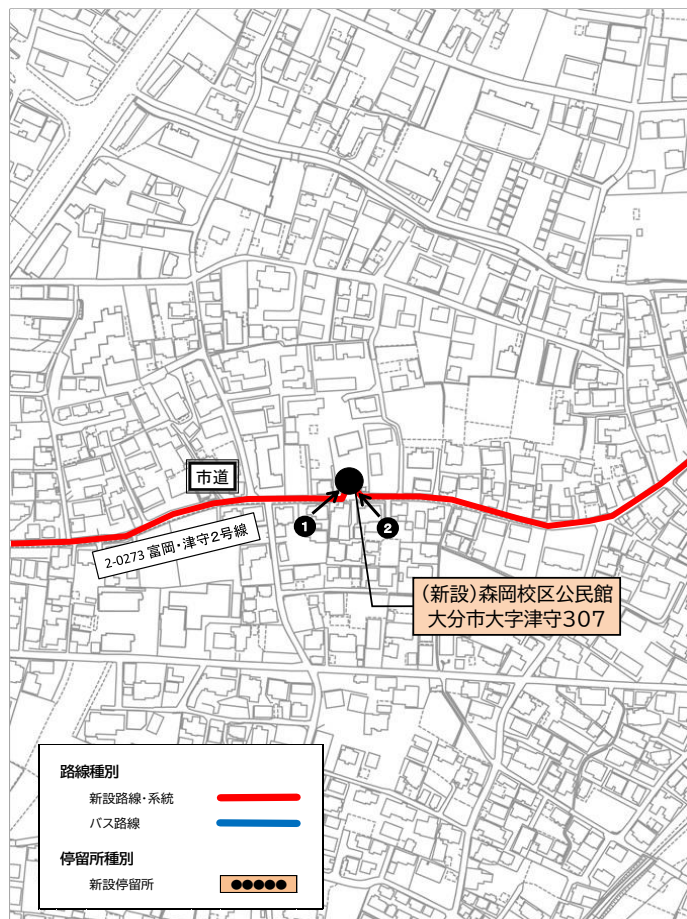
「曲公民館」乗降地点周辺見取り図



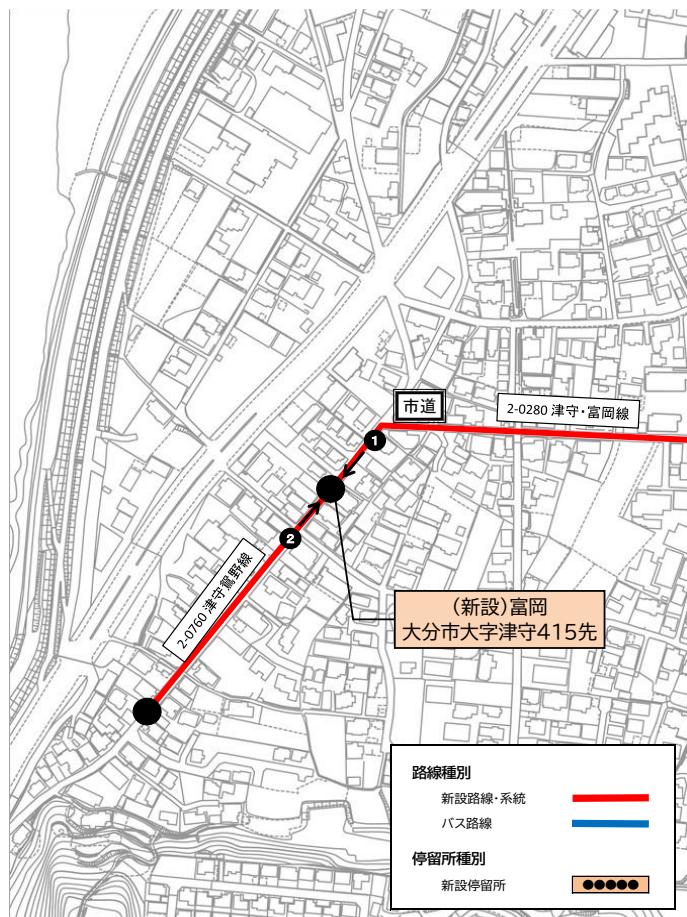
「上村入口」乗降地点周辺見取り図



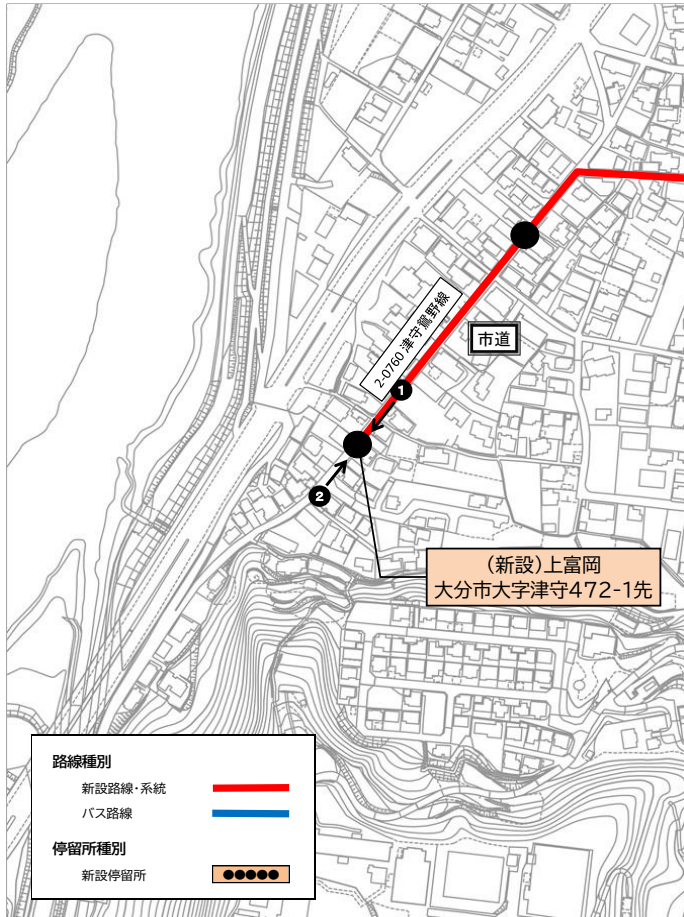
「森岡校区公民館」乗降地点周辺見取り図



「富岡」乗降地点周辺見取り図



「上富岡」乗降地点周辺見取り図



運行系統名:曲・芳河原(上富岡～芳河原～光吉入口バス停)

No.	名 称	位 置	キロ程(km)	
1	上富岡	往:大分市大字津守472-1先	↓往	6.5
		復:同上	0.2	同 左
2	富岡	往:大分市大字津守415先		
		復:同上	0.8	同 左
3	森岡校区公民館	往:大分市大字津守307		
		復:同上	0.9	同 左
4	上村入口	往:大分市大字曲90先		
		復:同上	0.2	同 左
5	曲公民館	往:大分市大字曲1349-1		
		復:同上	0.2	同 左
6	芳河原入口	往:大分市大字曲1216先		
		復:同上	1.2	同 左
7	芳河原公民館	往:大分市大字曲558-4		
		復:同上	0.3	同 左
8	新芳河原橋	往:大分市大字曲399-3		
		復:同上	0.6	同 左
9	曲8-4組	往:大分市大字曲844-40先		
		復:同上	1.4	同 左
10	イオン光吉店	往:大分市大字光吉825-1		
		復:同上	0.3	0.7
11	光吉入口バス停	往:大分市大字光吉367-2先		
		復:同上	6.1	↑復

事業計画変更概要【既存路線】

事業名	ふれあい交通運行事業
ルート名	<small>あかにた</small> 赤仁田ルート 外14ルート
事業計画	路線、運行系統、乗降地点、運行時刻の変更
運行開始日 (予定)	令和8年4月1日(水)
運行形態	一般乗合旅客自動車運送事業(路線不定期運行)
運賃	1回200円(長寿応援バス登録者は180円 小学生以下及び身体障害者手帳、精神障害者保健福祉手帳、療育手帳の保持者は1回の乗車につき1人100円)
運行方法	予約制 ※行き便、帰り便ともに1名以上の予約があったときに運行
運行ルート	地域の拠点から地区の生活の拠点となる路線バス停留所まで
運行車両	乗車定員9人以下のタクシー車両を利用し、予約人数に応じて、特大・普通の運行車両を決定
運行委託先	大分市タクシー協会
備考	

「ふれあい交通」運行時刻表

赤仁田ルート

【行き】

ふれあい交通		
便名	①	②
赤仁田	7:40	8:59
百木下	7:46	9:05
百木公民館前	7:47	9:06
安田	7:57	9:16
庵ノ平	8:04	9:23
新良橋バス停	8:08	9:27
判田中学校前バス停	8:12	9:31
判田局前バス停	8:14	9:33

路線バス		
判田局前バス停	8:29	9:49
県立病院	8:47	10:03
大分駅前 8	9:00	10:16

路線バス		
判田局前バス停	9:07	9:38
戸次バス停	9:13	9:43

令和8年4月現在

月曜日・金曜日運行便

【帰り】

路線バス			
大分駅前 4	9:14	10:00	10:00
県立病院入口	9:25	10:15	10:15
判田局前バス停	9:38	10:30	10:30

路線バス			
戸次バス停	9:42	11:19	11:19
判田局前バス停	9:49	11:25	11:25

ふれあい交通			
便名	①	②	③
判田局前バス停	10:30	11:40	15:00
判田中学校前バス停	10:32	11:42	15:02
新良橋バス停	10:36	11:46	15:06
庵ノ平	10:40	11:50	15:10
安田	10:47	11:57	15:17
百木公民館前	10:57	12:07	15:27
百木下	10:58	12:08	15:28
13 赤仁田	11:04	12:14	15:34

弓立ルート

路線図 運行系統図

路線種別

既存路線・系統



廃止路線・系統



バス路線

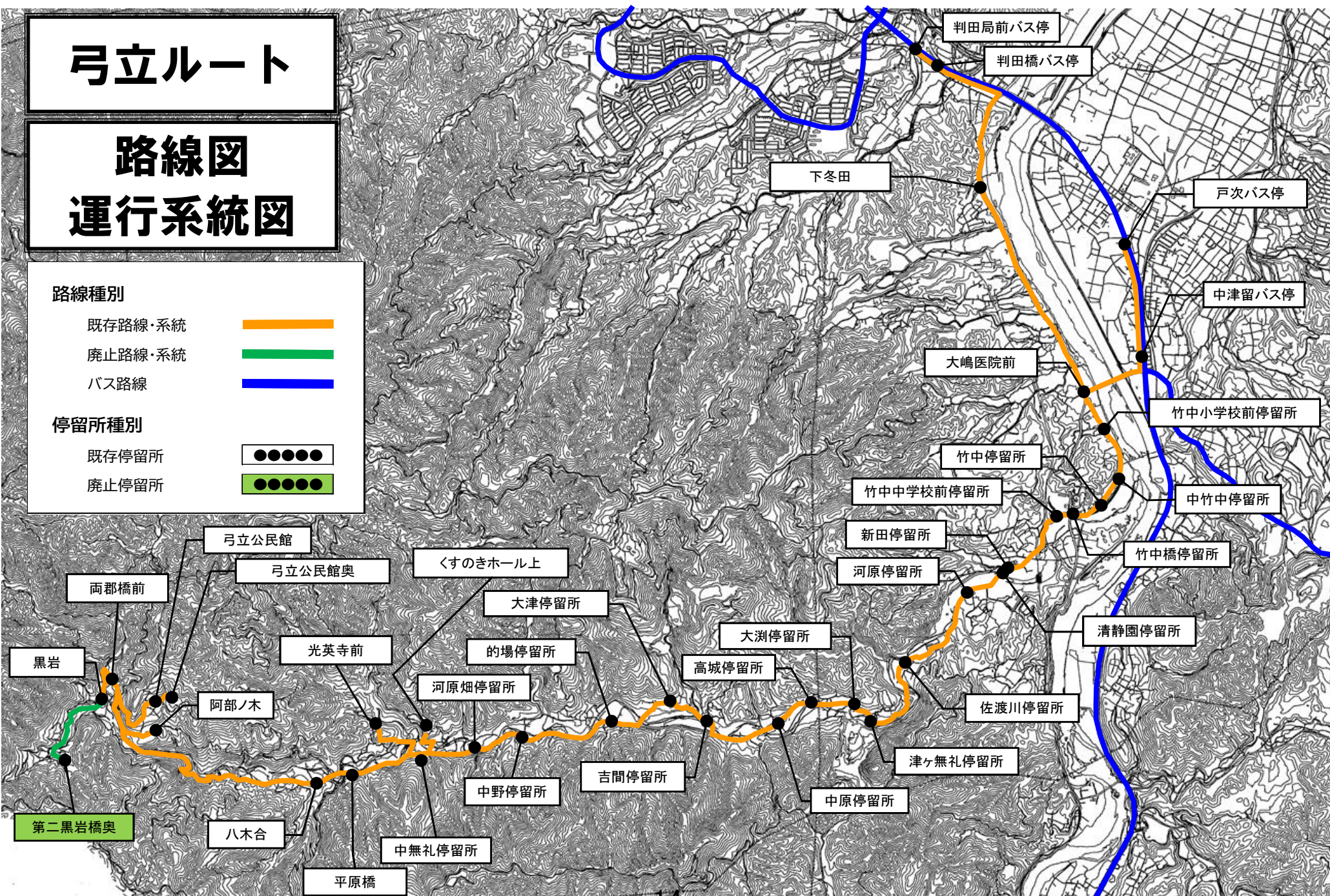


停留所種別

既存停留所



廃止停留所



「ふれあい交通」運行時刻表

令和8年4月現在

弓立ルート

火曜日・木曜日運行（戸次便）

【行き】

【帰り】

ふれあい交通		
便名	①	②
黒岩	7:41	9:57
両郡橋前	7:42	9:58
弓立公民館	7:43	9:59
弓立公民館奥	7:44	10:00
阿部ノ木	7:46	10:02
八木合	7:49	10:05
平原橋	7:49	10:05
光英寺前	7:50	10:06
中無礼停留所	7:51	10:07
くすのきホール上	7:52	10:08
河原畑停留所	7:53	10:09
中野停留所	7:54	10:10
的場停留所	7:55	10:11
大津停留所	7:56	10:12
吉間停留所	7:57	10:13
中原停留所	7:58	10:14
高城停留所	7:59	10:15
大洲停留所	8:00	10:16
津ヶ無礼停留所	8:01	10:17
佐渡川停留所	8:02	10:18
河原停留所	8:03	10:19
清静園停留所	8:04	10:20
新田停留所	8:05	10:21
竹中中学校前停留所	8:06	10:22
竹中橋停留所	8:07	10:23
竹中停留所	8:08	10:24
中竹中停留所	8:09	10:25
竹中小学校前停留所	8:10	10:26
大嶋医院前	8:11	10:27
中津留バス停	8:12	10:28
戸次バス停	8:13	10:29

路線バス		
戸次バス停	8:23	10:39
県立病院	8:47	
大分駅前	9:00	11:18

路線バス			
大分駅前 4	10:00	11:53	14:00
県立病院入口	10:15	12:05	14:12
戸次バス停	10:36	12:23	14:33

ふれあい交通			
便名	①	②	③
戸次バス停	10:51	12:33	14:43
中津留バス停	10:52	12:34	14:44
大嶋医院前	10:53	12:35	14:45
竹中小学校前停留所	10:54	12:36	14:46
中竹中停留所	10:55	12:37	14:47
竹中停留所	10:56	12:38	14:48
竹中橋停留所	10:57	12:39	14:49
竹中中学校前停留所	10:58	12:40	14:50
新田停留所	10:59	12:41	14:51
清静園停留所	11:00	12:42	14:52
河原停留所	11:01	12:43	14:53
佐渡川停留所	11:02	12:44	14:54
津ヶ無礼停留所	11:03	12:45	14:55
大洲停留所	11:04	12:46	14:56
高城停留所	11:05	12:47	14:57
中原停留所	11:06	12:48	14:58
吉間停留所	11:07	12:49	14:59
大津停留所	11:08	12:50	15:00
的場停留所	11:09	12:51	15:01
中野停留所	11:10	12:52	15:02
河原畑停留所	11:11	12:53	15:03
くすのきホール上	11:12	12:54	15:04
中無礼停留所	11:13	12:55	15:05
光英寺前	11:14	12:56	15:06
平原橋	11:15	12:57	15:07
八木合	11:15	12:57	15:07
阿部ノ木	11:18	13:00	15:10
弓立公民館奥	11:20	13:02	15:12
弓立公民館	11:21	13:03	15:13
両郡橋前	11:22	13:04	15:14
黒岩	11:23	13:05	15:15

金曜日運行（判田便）

【行き】

【帰り】

ふれあい交通		
便名	①	②
黒岩	7:44	9:50
両郡橋前	7:45	9:51
弓立公民館	7:46	9:52
弓立公民館奥	7:47	9:53
阿部ノ木	7:49	9:55
八木合	7:52	9:58
平原橋	7:52	9:58
光英寺前	7:53	9:59
中無礼停留所	7:54	10:00
くすのきホール上	7:55	10:01
河原畑停留所	7:56	10:02
中野停留所	7:57	10:03
的場停留所	7:58	10:04
大津停留所	7:59	10:05
吉間停留所	8:00	10:06
中原停留所	8:01	10:07
高城停留所	8:02	10:08
大洲停留所	8:03	10:09
津ヶ無礼停留所	8:04	10:10
佐渡川停留所	8:05	10:11
河原停留所	8:06	10:12
清静園停留所	8:07	10:13
新田停留所	8:08	10:14
竹中中学校前停留所	8:09	10:15
竹中橋停留所	8:10	10:16
竹中停留所	8:11	10:17
中竹中停留所	8:12	10:18
竹中小学校前停留所	8:13	10:19
大嶋医院前	8:14	10:20
下冬田	8:16	10:22
判田局前バス停	8:18	10:24
判田局前バス停	8:19	10:25

路線バス		
判田局前バス停	8:29	10:45
県立病院	8:47	
大分駅前	9:00	11:18

路線バス		
判田局前バス停	9:07	10:30
戸次バス停	9:13	10:36

路線バス			
戸次バス停	10:39	11:19	12:25
判田局前バス停	10:45	11:25	12:31

路線バス			
大分駅前 4	10:00	11:53	12:44
県立病院入口	10:15	12:05	12:58
判田局前バス停	10:30	12:19	13:13

ふれあい交通			
便名	①	②	③
判田局前バス停	10:48	12:29	13:23
判田橋バス停	10:49	12:30	13:24
下冬田	10:51	12:32	13:26
大嶋医院前	10:53	12:34	13:28
竹中小学校前停留所	10:54	12:35	13:29
中竹中停留所	10:55	12:36	13:30
竹中停留所	10:56	12:37	13:31
竹中橋停留所	10:57	12:38	13:32
竹中中学校前停留所	10:58	12:39	13:33
新田停留所	10:59	12:40	13:34
清静園停留所	11:00	12:41	13:35
河原停留所	11:01	12:42	13:36
佐渡川停留所	11:02	12:43	13:37
津ヶ無礼停留所	11:03	12:44	13:38
大洲停留所	11:04	12:45	13:39
高城停留所	11:05	12:46	13:40
中原停留所	11:06	12:47	13:41
吉間停留所	11:07	12:48	13:42
大津停留所	11:08	12:49	13:43
的場停留所	11:09	12:50	13:44
中野停留所	11:10	12:51	13:45
河原畑停留所	11:11	12:52	13:46
くすのきホール上	11:12	12:53	13:47
中無礼停留所	11:13	12:54	13:48
光英寺前	11:14	12:55	13:49
平原橋	11:15	12:56	13:50
八木合	11:15	12:56	13:50
阿部ノ木	11:18	12:59	13:53
弓立公民館奥	11:20	13:01	13:55
弓立公民館	11:21	13:02	13:56
両郡橋前	11:22	13:03	13:57
黒岩	11:23	13:04	13:58

「ふれあい交通」運行時刻表

令和8年4月現在

弓立ルート（通学便）

※竹中小学校、竹中中学校及び河原内保育所が休みの日は運休

【行き】

【帰り】

ふれあい交通

便名	学①	学②
期間	通年	通年
黒岩	7:26	16:31
両郡橋前	7:27	16:32
弓立公民館	7:28	16:33
弓立公民館奥	7:29	16:34
阿部ノ木	7:31	16:36
八木合	7:34	16:39
平原橋	7:34	16:39
光英寺前	7:35	16:40
中無礼停留所	7:36	16:41
くすのきホール上	7:37	16:42
河原畑停留所	7:38	16:43
中野停留所	7:39	16:44
的場停留所	7:40	16:45
大津停留所	7:41	16:46
吉間停留所	7:42	16:47
中原停留所	7:43	16:48
高城停留所	7:44	16:49
大淵停留所	7:45	16:50
津々無礼停留所	7:46	16:51
佐渡川停留所	7:47	16:52
河原停留所	7:48	16:53
清静園停留所	7:49	16:54
新田停留所	7:50	16:55
竹中中学校前停留所	7:51	16:56
竹中橋停留所	7:52	16:57
竹中停留所	7:53	16:58
中竹中停留所	7:54	16:59
竹中小学校前停留所	7:55	17:00
大嶋医院前	7:56	17:01
中津留バス停	7:57	17:02
戸次バス停	7:58	17:03

路線バス

戸次バス停	8:23	-
県庁正門前バス停	9:08	-

路線バス

6:58	13:52	13:52	16:31	17:40	県庁正門前バス停	6:58	12:36	13:52	13:52	13:52	16:31	17:40
7:48	14:33	14:33	17:10	18:20	戸次バス停	7:48	13:20	14:33	14:33	14:33	17:10	18:20

月～金曜日※水曜日除く

学①	学②	学③	学④	学⑤	便名	学①	学②	学③	学④	学⑤	学⑥	学⑦
通年	通年	通年	冬のみ※	冬以外※	期間	通年	通年	通年	通年	通年	冬のみ※	冬以外※
7:54	15:32	16:07	17:31	18:32	戸次バス停	7:54	14:06	14:42	15:07	16:07	17:31	18:32
7:55	15:33	16:08	17:32	18:33	中津留バス停	7:55	14:07	14:43	15:08	16:08	17:32	18:33
7:56	15:34	16:09	17:33	18:34	大嶋医院前	7:56	14:08	14:44	15:09	16:09	17:33	18:34
7:57	15:35	16:10	17:34	18:35	竹中小学校前停留所	7:57	14:09	14:45	15:10	16:10	17:34	18:35
7:58	15:36	16:11	17:35	18:36	中竹中停留所	7:58	14:10	14:46	15:11	16:11	17:35	18:36
7:59	15:37	16:12	17:36	18:37	竹中停留所	7:59	14:11	14:47	15:12	16:12	17:36	18:37
8:00	15:38	16:13	17:37	18:38	竹中橋停留所	8:00	14:12	14:48	15:13	16:13	17:37	18:38
8:01	15:39	16:14	17:38	18:39	竹中中学校前停留所	8:01	14:13	14:49	15:14	16:14	17:38	18:39
8:02	15:40	16:15	17:39	18:40	新田停留所	8:02	14:14	14:50	15:15	16:15	17:39	18:40
8:03	15:41	16:16	17:40	18:41	清静園停留所	8:03	14:15	14:51	15:16	16:16	17:40	18:41
8:04	15:42	16:17	17:41	18:42	河原停留所	8:04	14:16	14:52	15:17	16:17	17:41	18:42
8:05	15:43	16:18	17:42	18:43	佐渡川停留所	8:05	14:17	14:53	15:18	16:18	17:42	18:43
8:06	15:44	16:19	17:43	18:44	津々無礼停留所	8:06	14:18	14:54	15:19	16:19	17:43	18:44
8:07	15:45	16:20	17:44	18:45	大淵停留所	8:07	14:19	14:55	15:20	16:20	17:44	18:45
8:08	15:46	16:21	17:45	18:46	高城停留所	8:08	14:20	14:56	15:21	16:21	17:45	18:46
8:09	15:47	16:22	17:46	18:47	中原停留所	8:09	14:21	14:57	15:22	16:22	17:46	18:47
8:10	15:48	16:23	17:47	18:48	吉間停留所	8:10	14:22	14:58	15:23	16:23	17:47	18:48
8:11	15:49	16:24	17:48	18:49	大津停留所	8:11	14:23	14:59	15:24	16:24	17:48	18:49
8:12	15:50	16:25	17:49	18:50	的場停留所	8:12	14:24	15:00	15:25	16:25	17:49	18:50
8:13	15:51	16:26	17:50	18:51	中野停留所	8:13	14:25	15:01	15:26	16:26	17:50	18:51
8:14	15:52	16:27	17:51	18:52	河原畑停留所	8:14	14:26	15:02	15:27	16:27	17:51	18:52
8:15	15:53	16:28	17:52	18:53	くすのきホール上	8:15	14:27	15:03	15:28	16:28	17:52	18:53
8:16	15:54	16:29	17:53	18:54	中無礼停留所	8:16	14:28	15:04	15:29	16:29	17:53	18:54
8:17	15:55	16:30	17:54	18:55	光英寺前	8:17	14:29	15:05	15:30	16:30	17:54	18:55
8:18	15:56	16:31	17:55	18:56	平原橋	8:18	14:30	15:06	15:31	16:31	17:55	18:56
8:18	15:56	16:31	17:55	18:56	八木合	8:18	14:30	15:06	15:31	16:31	17:55	18:56
8:21	15:59	16:34	17:58	18:59	阿部ノ木	8:21	14:33	15:09	15:34	16:34	17:58	18:59
8:23	16:01	16:36	18:00	19:01	弓立公民館奥	8:23	14:35	15:11	15:36	16:36	18:00	19:01
8:24	16:02	16:37	18:01	19:02	弓立公民館	8:24	14:36	15:12	15:37	16:37	18:01	19:02
8:25	16:03	16:38	18:02	19:03	両郡橋前	8:25	14:37	15:13	15:38	16:38	18:02	19:03
8:26	16:04	16:39	18:03	19:04	黒岩	8:26	14:38	15:14	15:39	16:39	18:03	19:04

※＜運行日＞冬のみ：11月～2月、冬以外：3月～10月

(廃止)「第二黒岩橋奥」乗降地点周辺見取り図



No.	名 称	位 置	キロ程(km)	
1	黒岩	往:大分市大字安藤3069-1先	↓往	17.1
		復:同上	0.4	同左
2	両郡橋前	往:大分市大字河原内7197先		
		復:同上	0.7	同左
3	弓立公民館	往:大分市大字河原内7092先		
		復:同上	0.3	同左
4	弓立公民館奥	往:大分市大字河原内6775先		
		復:同上	1.3	同左
5	安部ノ木	往:大分市大字河原内6633先		
		復:同上	2.2	同左
6	八木合	往:大分市大字河原内5254先		
		復:同上	0.3	同左
7	平原橋	往:大分市大字河原内3499-1先		
		復:同上	0.9	同左
8	光英寺前	往:大分市大字河原内4472先		
		復:同上	0.6	同左
9	中無礼	往:大分市大字河原内3366-2先		
		復:同上	0.4	同左
10	くすのきホール上	往:大分市大字河原内3861先		
		復:同上	0.5	同左
11	河原畑	往:大分市大字河原内3205-2先		
		復:同上	0.5	同左
12	中野	往:大分市大字河原内3104-1先		
		復:同上	0.8	同左
13	的場	往:大分市大字河原内2873先		
		復:同上	0.6	同左
14	大津	往:大分市大字河原内1848先		
		復:同上	0.4	同左
15	吉間	往:大分市大字河原内1428先		
		復:同上	0.6	同左
16	中原	往:大分市大字河原内1183-2先		
		復:同上	0.6	同左
17	高城	往:大分市大字河原内784先		
		復:同上	0.2	同左
18	大洲	往:大分市大字河原内221-3先		
		復:同上	0.1	同左
19	津ヶ無礼	往:大分市大字河原内145先		
		復:同上	0.8	同左
20	佐渡川	往:大分市大字端登765先		
		復:同上	0.8	同左
21	河原	往:大分市大字端登95先		
		復:同上	0.3	同左
22	清静園	往:大分市大字竹中4907-4先		
		復:同上	0.1	同左
23	新田	往:大分市大字竹中4891-2先		
		復:同上	0.6	同左
24	竹中中学校前	往:大分市大字竹中3621先		
		復:同上	0.3	同左
25	竹中橋	往:大分市大字竹中3305先		
		復:同上	0.1	同左
26	竹中	往:大分市大字竹中3214先		
		復:同上	0.3	同左
27	中竹中	往:大分市大字竹中3336先		
		復:同上	0.6	同左
28	竹中小学校前	往:大分市大字竹中2752先		
		復:同上	0.2	同左
29	大嶋医院前	往:大分市大字竹中2666先		
		復:同上	0.7	同左
30	中津留バス停	往:大分市大字中戸次4818先		
		復:同上	0.9	同左
31	戸次バス停	往:大分市大字中戸次4564先		
		復:同上	17.1	↑復

No.	名称	位置	キロ程(km)	
1	黒岩	往:大分市大字安藤3069-1先	↓往	18.8
		復:同上	0.4	同左
2	両郡橋前	往:大分市大字河原内7197先		
		復:同上	0.7	同左
3	弓立公民館	往:大分市大字河原内7092先		
		復:同上	0.3	同左
4	弓立公民館奥	往:大分市大字河原内6775先		
		復:同上	1.3	同左
5	安部ノ木	往:大分市大字河原内6633先		
		復:同上	2.2	同左
6	八木合	往:大分市大字河原内5254先		
		復:同上	0.3	同左
7	平原橋	往:大分市大字河原内3499-1先		
		復:同上	0.9	同左
8	光英寺前	往:大分市大字河原内4472先		
		復:同上	0.6	同左
9	中無礼	往:大分市大字河原内3366-2先		
		復:同上	0.4	同左
10	くすのきホール上	往:大分市大字河原内3861先		
		復:同上	0.5	同左
11	河原畑	往:大分市大字河原内3205-2先		
		復:同上	0.5	同左
12	中野	往:大分市大字河原内3104-1先		
		復:同上	0.8	同左
13	的場	往:大分市大字河原内2873先		
		復:同上	0.6	同左
14	大津	往:大分市大字河原内1848先		
		復:同上	0.4	同左
15	吉間	往:大分市大字河原内1428先		
		復:同上	0.6	同左
16	中原	往:大分市大字河原内1183-2先		
		復:同上	0.6	同左
17	高城	往:大分市大字河原内784先		
		復:同上	0.2	同左
18	大洲	往:大分市大字河原内221-3先		
		復:同上	0.1	同左
19	津ヶ無礼	往:大分市大字河原内145先		
		復:同上	0.8	同左
20	佐渡川	往:大分市大字端登765先		
		復:同上	0.8	同左
21	河原	往:大分市大字端登95先		
		復:同上	0.3	同左
22	清静園	往:大分市大字竹中4907-4先		
		復:同上	0.1	同左
23	新田	往:大分市大字竹中4891-2先		
		復:同上	0.6	同左
24	竹中中学校前	往:大分市大字竹中3621先		
		復:同上	0.3	同左
25	竹中橋	往:大分市大字竹中3305先		
		復:同上	0.1	同左
26	竹中	往:大分市大字竹中3214先		
		復:同上	0.3	同左
27	中竹中	往:大分市大字竹中3336先		
		復:同上	0.6	同左
28	竹中小学校前	往:大分市大字竹中2752先		
		復:同上	0.2	同左
29	大嶋医院前	往:大分市大字竹中2666先		
		復:同上	1.7	同左
30	下冬田	往:大分市大字竹中77-1先		
		復:同上	1.3	同左
31	判田橋バス停	往:大分市大字中判田字新川235の3先		
		復:同上	0.3	同左
32	判田局前バス停	往:大分市大字中判田字昆布刈1739先		
		復:同上	18.8	↑復

「ふれあい交通」運行時刻表

令和8年4月現在

中野ルート

火曜日・木曜日運行便

【行き】

ふれあい交通			
便名	①	②	③
中野停留所	7:57	9:16	10:13
的場停留所	7:58	9:17	10:14
大津停留所	7:59	9:18	10:15
吉間停留所	8:00	9:19	10:16
中原停留所	8:01	9:20	10:17
高城停留所	8:02	9:21	10:18
大淵停留所	8:03	9:22	10:19
津ヶ無礼停留所	8:04	9:23	10:20
佐渡川停留所	8:05	9:24	10:21
河原停留所	8:06	9:25	10:22
河原第2ステーション停留所	8:07	9:26	10:23
清静園停留所	8:08	9:27	10:24
新田停留所	8:09	9:28	10:25
中町停留所	8:10	9:29	10:26
竹中中学校前停留所	8:11	9:30	10:27
竹中橋停留所	8:12	9:31	10:28
竹中停留所	8:13	9:32	10:29
中竹中停留所	8:14	9:33	10:30
竹中小学校前停留所	8:15	9:34	10:31
大嶋医院前	8:16	9:35	10:32
中津留バス停	8:17	9:36	10:33
戸次バス停	8:18	9:37	10:34

路線バス			
戸次バス停	8:23	9:42	10:39
県立病院	8:47	10:03	
大分駅前	9:00	10:16	11:18

【帰り】

路線バス				
大分駅前 4	11:53	14:00	15:40	16:38
県立病院入口	12:05	14:12	15:54	16:50
戸次バス停	12:23	14:33	16:15	17:10

ふれあい交通				
便名	①	②	③	④
戸次バス停	12:33	14:43	16:25	17:20
中津留バス停	12:34	14:44	16:26	17:21
大嶋医院前	12:35	14:45	16:27	17:22
竹中小学校前停留所	12:36	14:46	16:28	17:23
中竹中停留所	12:37	14:47	16:29	17:24
竹中停留所	12:38	14:48	16:30	17:25
竹中橋停留所	12:39	14:49	16:31	17:26
竹中中学校前停留所	12:40	14:50	16:32	17:27
中町停留所	12:41	14:51	16:33	17:28
新田停留所	12:42	14:52	16:34	17:29
清静園停留所	12:43	14:53	16:35	17:30
河原第2ステーション停留所	12:44	14:54	16:36	17:31
河原停留所	12:45	14:55	16:37	17:32
佐渡川停留所	12:46	14:56	16:38	17:33
津ヶ無礼停留所	12:47	14:57	16:39	17:34
大淵停留所	12:48	14:58	16:40	17:35
高城停留所	12:49	14:59	16:41	17:36
中原停留所	12:50	15:00	16:42	17:37
吉間停留所	12:51	15:01	16:43	17:38
大津停留所	12:52	15:02	16:44	17:39
的場停留所	12:53	15:03	16:45	17:40
中野停留所	12:54	15:04	16:46	17:41

「ふれあい交通」運行時刻表

令和8年4月現在

舟ヶ平ルート

水曜日運行便

【行き】

ふれあい交通			
便名	①	②	③
舟ヶ平	9:04	10:02	10:59
福城寺前バス停	9:09	10:07	11:04
野津原支所	9:11	10:09	11:06
新鮮市場	9:12	10:10	11:07

路線バス（大分方面行き）			
福城寺前バス停	9:19	-	11:14
トキハわさだタウンバス停	9:42	-	11:36
大分駅前	10:07	-	12:01

路線バス（野津原公民館方面行き）			
福城寺前バス停	-	10:20	-
野津原公民館	-	10:22	-

【帰り】

路線バス			
大分駅前 5	9:46	11:36	16:11
トキハわさだタウンバス停	-	11:55	-
福城寺前バス停	10:20	12:13	16:44

ふれあい交通			
便名	①	②	③
新鮮市場	10:47	12:20	16:51
野津原支所	10:48	12:21	16:52
福城寺前バス停	10:50	12:23	16:54
舟ヶ平	10:55	12:28	16:59

金曜日運行便

【行き】

ふれあい交通		
便名	①	②
舟ヶ平	9:04	10:59
福城寺前バス停	9:09	11:04
野津原支所	9:11	11:06
新鮮市場	9:12	11:07

路線バス（大分方面行き）		
福城寺前バス停	9:19	11:14
トキハわさだタウンバス停	9:42	11:36
大分駅前	10:07	12:01

【帰り】

路線バス		
大分駅前 5	9:46	11:36
トキハわさだタウンバス停	-	11:55
福城寺前バス停	10:20	12:13

ふれあい交通		
便名	①	②
新鮮市場	11:07	12:20
野津原支所	11:08	12:21
福城寺前バス停	11:10	12:23
舟ヶ平	11:15	12:28

「ふれあい交通」運行時刻表

令和8年4月現在

入蔵ルート

月曜日運行便

【行き】

ふれあい交通		
便名	①	②
グループホーム館奥	8:52	10:47
入蔵公民館	8:56	10:51
一木下	8:57	10:52
上ノ原	9:01	10:56
下谷	9:03	10:58
過原	9:04	10:59
新鮮市場	9:08	11:03
野津原支所	9:09	11:04
野津原バス停	9:10	11:05

路線バス		
野津原バス停	9:20	11:15
トキハわさだタウンバス停	9:42	11:36
大分駅前	10:07	12:01

【帰り】

路線バス				
大分駅前 5	11:36	12:56	14:56	16:11
トキハわさだタウンバス停	11:55	13:14	15:15	-
野津原バス停	12:13	13:32	15:33	16:43

ふれあい交通				
便名	①	②	③	④
野津原バス停	12:28	13:47	15:48	16:58
野津原支所	12:29	13:48	15:49	16:59
新鮮市場	12:30	13:49	15:50	17:00
過原	12:34	13:53	15:54	17:04
下谷	12:35	13:54	15:55	17:05
上ノ原	12:37	13:56	15:57	17:07
一木下	12:41	14:00	16:01	17:11
入蔵公民館	12:42	14:01	16:02	17:12
グループホーム館奥	12:46	14:05	16:06	17:16

木曜日運行便

【行き】

ふれあい交通		
便名	①	②
グループホーム館奥	8:52	10:47
入蔵公民館	8:56	10:51
一木下	8:57	10:52
上ノ原	9:01	10:56
下谷	9:03	10:58
過原	9:04	10:59
新鮮市場	9:08	11:03
野津原支所	9:09	11:04
野津原バス停	9:10	11:05

路線バス		
野津原バス停	9:20	11:15
トキハわさだタウンバス停	9:42	11:36
大分駅前	10:07	12:01

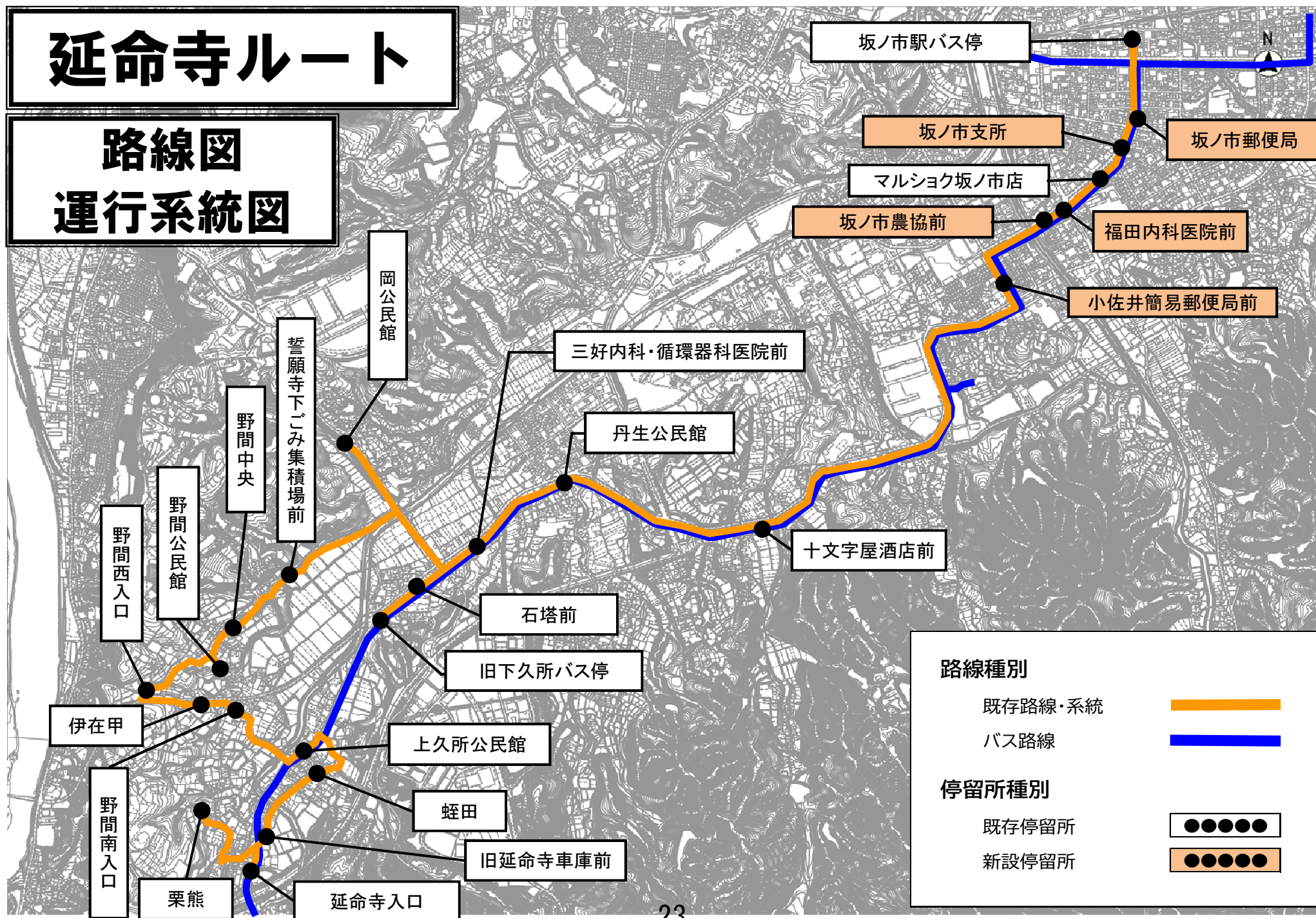
【帰り】

路線バス		
大分駅前 5	14:56	16:11
トキハわさだタウンバス停	15:15	-
野津原バス停	15:33	16:43

ふれあい交通		
便名	①	②
野津原バス停	15:48	16:58
野津原支所	15:49	16:59
新鮮市場	15:50	17:00
過原	15:54	17:04
下谷	15:55	17:05
上ノ原	15:57	17:07
一木下	16:01	17:11
入蔵公民館	16:02	17:12
グループホーム館奥	16:06	17:16

延命寺ルート

路線図 運行系統図



「ふれあい交通」運行時刻表

令和8年4月現在

延命寺ルート

火曜日・金曜日運行便

【行き】

【帰り】

ふれあい交通		
便名	①	②
栗熊	8:37	9:53
延命寺入口	8:39	9:55
旧延命寺車庫前	8:40	9:56
蛭田	8:41	9:57
上久所公民館	8:42	9:58
野間南入口	8:43	9:59
伊在甲	8:44	10:00
野間西入口	8:45	10:01
野間公民館	8:47	10:03
野間中央	8:48	10:04
誓願寺下ごみ集積場前	8:49	10:05
岡公民館	8:52	10:08
旧下久所バス停	8:55	10:11
石塔前	8:56	10:12
三好内科・循環器科医院前	8:57	10:13
丹生公民館	8:59	10:15
十文字屋酒店前	9:01	10:17
小佐井簡易郵便局前	9:06	10:22
坂ノ市農協前	9:08	10:24
福田内科医院前	9:09	10:25
マルショク坂ノ市店	9:10	10:26
坂ノ市支所	9:11	10:27
坂ノ市郵便局	9:12	10:28
坂ノ市駅バス停	9:13	10:29

路線バス		
坂ノ市駅バス停	9:23	10:39
大分医療センターバス停		
大分駅前	10:12	11:27

路線バス		
坂ノ市駅バス停	-	10:58
佐賀関バス停	-	11:31

路線バス						
大分駅前 6	10:03	10:36	11:13	-	14:33	
大分医療センターバス停	10:43	-	11:53	-	-	
坂ノ市駅バス停	10:58	11:24	12:08	-	15:22	

路線バス						
佐賀関バス停	10:10	-	12:23	13:40	-	
坂ノ市駅バス停	10:39	-	12:51	14:08	-	

ふれあい交通						
便名	①	②	③	④	⑤	
坂ノ市駅バス停	10:50	11:33	12:56	14:25	15:26	
坂ノ市郵便局	10:51	11:34	12:57	14:26	15:27	
坂ノ市支所	10:52	11:35	12:58	14:27	15:28	
マルショク坂ノ市店	10:53	11:36	12:59	14:28	15:29	
福田内科医院前	10:54	11:37	13:00	14:29	15:30	
坂ノ市農協前	10:55	11:38	13:01	14:30	15:31	
小佐井簡易郵便局前	10:57	11:40	13:03	14:32	15:33	
十文字屋酒店前	11:02	11:45	13:08	14:37	15:38	
丹生公民館	11:04	11:47	13:10	14:39	15:40	
三好内科・循環器科医院前	11:06	11:49	13:12	14:41	15:42	
石塔前	11:07	11:50	13:13	14:42	15:43	
旧下久所バス停	11:08	11:51	13:14	14:43	15:44	
岡公民館	11:11	11:54	13:17	14:46	15:47	
誓願寺下ごみ集積場前	11:14	11:57	13:20	14:49	15:50	
野間中央	11:15	11:58	13:21	14:50	15:51	
野間公民館	11:16	11:59	13:22	14:51	15:52	
野間西入口	11:18	12:01	13:24	14:53	15:54	
伊在甲	11:19	12:02	13:25	14:54	15:55	
野間南入口	11:20	12:03	13:26	14:55	15:56	
上久所公民館	11:21	12:04	13:27	14:56	15:57	
蛭田	11:22	12:05	13:28	14:57	15:58	
旧延命寺車庫前	11:23	12:06	13:29	14:58	15:59	
延命寺入口	11:24	12:07	13:30	14:59	16:00	
栗熊	11:26	12:09	13:32	15:01	16:02	

水曜日運行便

【行き】

【帰り】

ふれあい交通		
便名	①	②
栗熊	8:37	9:53
延命寺入口	8:39	9:55
旧延命寺車庫前	8:40	9:56
蛭田	8:41	9:57
上久所公民館	8:42	9:58
野間南入口	8:43	9:59
伊在甲	8:44	10:00
野間西入口	8:45	10:01
野間公民館	8:47	10:03
野間中央	8:48	10:04
誓願寺下ごみ集積場前	8:49	10:05
岡公民館	8:52	10:08
旧下久所バス停	8:55	10:11
石塔前	8:56	10:12
三好内科・循環器科医院前	8:57	10:13
丹生公民館	8:59	10:15
十文字屋酒店前	9:01	10:17
小佐井簡易郵便局前	9:06	10:22
坂ノ市農協前	9:08	10:24
福田内科医院前	9:09	10:25
マルショク坂ノ市店	9:10	10:26
坂ノ市支所	9:11	10:27
坂ノ市郵便局	9:12	10:28
坂ノ市駅バス停	9:13	10:29

路線バス		
坂ノ市駅バス停	9:23	10:39
大分医療センターバス停		
大分駅前	10:12	11:27

路線バス		
坂ノ市駅バス停	-	10:58
佐賀関バス停	-	11:31

路線バス				
大分駅前 6	10:03	10:36	-	14:33
大分医療センターバス停	10:43	-	-	-
坂ノ市駅バス停	10:58	11:24	-	15:22

路線バス				
佐賀関バス停	10:10	-	13:40	-
坂ノ市駅バス停	10:39	-	14:08	-

ふれあい交通				
便名	①	②	③	④
坂ノ市駅バス停	10:50	11:33	14:25	15:26
坂ノ市郵便局	10:51	11:34	14:26	15:27
坂ノ市支所	10:52	11:35	14:27	15:28
マルショク坂ノ市店	10:53	11:36	14:28	15:29
福田内科医院前	10:54	11:37	14:29	15:30
坂ノ市農協前	10:55	11:38	14:30	15:31
小佐井簡易郵便局前	10:57	11:40	14:32	15:33
十文字屋酒店前	11:02	11:45	14:37	15:38
丹生公民館	11:04	11:47	14:39	15:40
三好内科・循環器科医院前	11:06	11:49	14:41	15:42
石塔前	11:07	11:50	14:42	15:43
旧下久所バス停	11:08	11:51	14:43	15:44
岡公民館	11:11	11:54	14:46	15:47
誓願寺下ごみ集積場前	11:14	11:57	14:49	15:50
野間中央	11:15	11:58	14:50	15:51
野間公民館	11:16	11:59	14:51	15:52
野間西入口	11:18	12:01	14:53	15:54
伊在甲	11:19	12:02	14:54	15:55
野間南入口	11:20	12:03	14:55	15:56
上久所公民館	11:21	12:04	14:56	15:57
蛭田	11:22	12:05	14:57	15:58
旧延命寺車庫前	11:23	12:06	14:58	15:59
延命寺入口	11:24	12:07	14:59	16:00
栗熊	11:26	12:09	15:01	16:02

No	名 称	位 置	キロ程(km)	
1	栗熊	往:大分市大字丹川2650先	↓往	12.0
		復:同上	0.6	同 左
2	延命寺入口	往:大分市大字丹川2198先		
		復:同上	0.2	同 左
3	旧延命寺車庫前	往:大分市大字丹川2283-1先		
		復:同上	0.4	同 左
4	蛭田	往:大分市大字丹川1243		
		復:同上	0.4	同 左
5	上久所公民館	往:大分市大字丹川1334		
		復:同上	0.4	同 左
6	野間南入口	往:大分市大字丹川3331-3		
		復:同上	0.2	同 左
7	伊在甲	往:大分市大字丹川3278-2		
		復:同上	0.4	同 左
8	野間西入口	往:大分市大字丹川2977-14先		
		復:同上	0.6	同 左
9	野間公民館	往:大分市大字丹川3241-1先		
		復:同上	0.2	同 左
10	野間中央	往:大分市大字丹川3138-5		
		復:同上	0.5	同 左
11	誓願寺下ごみ集積場前	往:大分市大字丹生1610先		
		復:同上	1.1	同 左
12	岡公民館	往:大分市大字丹生419-1先		
		復:同上	1.2	同 左
13	旧下久所バス停	往:大分市大字丹川308-1先		
		復:同上	0.2	同 左
14	石塔前	往:大分市大字丹川336		
		復:同上	0.2	同 左
15	三好内科・循環器科医院前	往:大分市大字丹川372-1		
		復:同上	0.6	同 左
16	丹生公民館	往:大分市大字佐野4223		
		復:同上	0.9	同 左
17	十文字屋酒店前	往:大分市大字久土469-1		
		復:同上	2.1	同 左
18	小佐井簡易郵便局前	往:大分市小佐井2-2-12先		
		復:同上	0.6	同 左
19	坂ノ市農協前	往:大分市坂ノ市西1丁目9-9-18先		
		復:同上	0.2	同 左
20	福田内科医院前	往:大分市坂ノ市西2-1-5		
		復:同上	0.3	同 左
21	マルシヨク坂ノ市店	往:大分市坂ノ市南1-13-5		
		復:同上	0.2	同 左
22	坂ノ市支所	往:大分市坂ノ市南3-5-33		
		復:同上	0.2	同 左
23	坂ノ市郵便局	往:大分市坂ノ市南3-18-9先		
		復:同上	0.3	同 左
24	坂ノ市駅バス停	往:大分市坂ノ市751-1先		
		復:同上	12.0	↑復