

387415

(日本測地系の座標値)

地番	② 1055-62				
測点	X	Y	X-X	Y(X-X)	辺長
GK35-1	25832.558	59873.353	0.009	538.860177	3.44
GK36	25832.088	59876.764	5.820	348482.766480	12.94
GK37	25838.378	59888.067	5.952	356453.774784	0.55
GK37-1	25838.040	59888.503	-1.205	-72165.646115	1.78
CK-5	25837.173	59886.943	-6.472	-387588.295096	11.54
CK-3	25831.568	59876.859	-5.094	-305012.719746	3.61
CK-2	25832.079	59873.283	0.990	59274.550170	0.48
倍面積					-16.709346
面積					8.354673
地積					8.35 m <sup>2</sup>

地番	1055-43	
公簿面積	1003.71001	
1055-62	②	8.354673
残地	①	995.355337
地積	995.35 m <sup>2</sup>	

測点	X	Y
IN2	25817.056	59892.836
IN3	25795.678	59971.195
C520	25828.062	59872.734
C52-4	25827.582	59870.238
C52-3	25826.286	59867.872
C52-2	25824.361	59865.990
C52-1	25821.722	59864.846
B516-8	25819.247	59864.051
B516-7	25818.894	59868.794
B516-6	25819.332	59868.923
B516-2	25818.220	59883.005
B516-1	25819.194	59883.074
B516-3	25818.400	59892.919
B516-4	25816.363	59902.478
B516-5	25809.526	59925.734
GK45	25820.300	59932.552
GK44	25822.072	59929.700
GK43	25825.114	59926.673
GK42	25829.180	59923.666
GK41	25830.668	59919.552
GK40	25831.095	59912.961
GK39	25833.060	59897.242
GK38	25835.601	59891.651

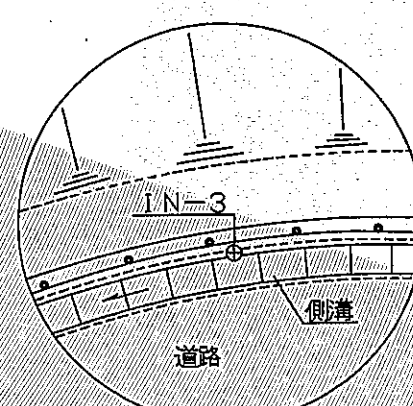
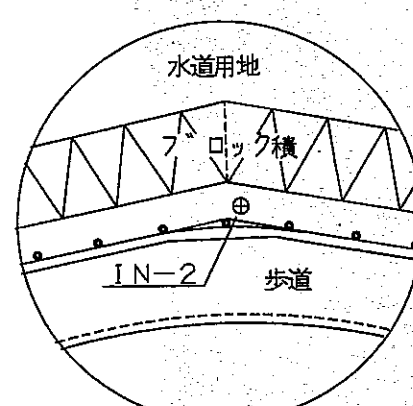
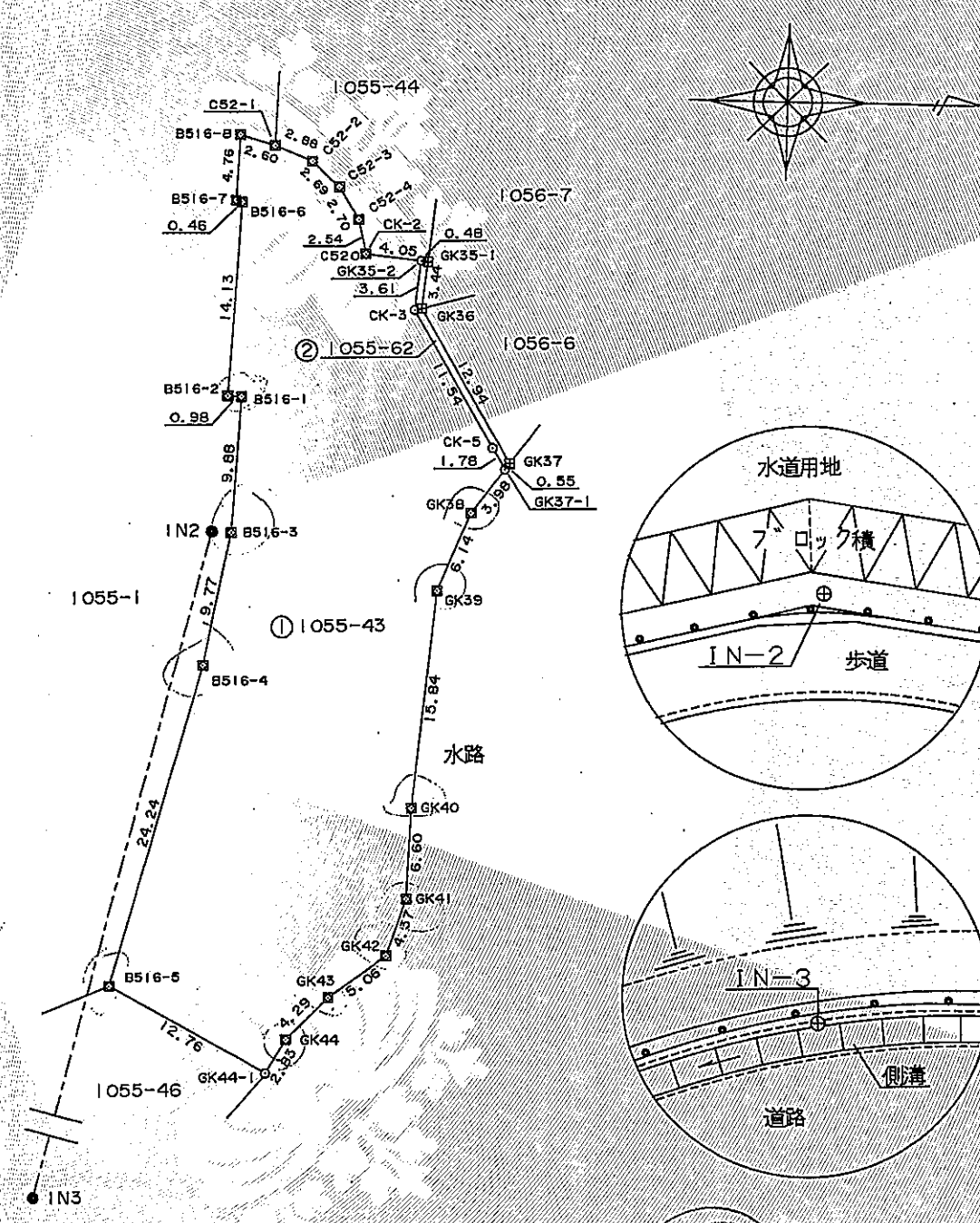
引照点	境界点	方向角	夾角	距離
IN2	IN3	105-15-36	0-00-00	81.22
	CK-2	307-32-09	202-16-33	24.66
	CK-3	312-14-57	206-59-21	21.58
	GK37-1	348-19-59	243-04-23	21.43
	GK42	68-31-57	323-16-21	33.13
	B516-5	102-63-32	367-37-56	33.75
	B516-8	274-21-10	169-05-34	28.87

境界点	種類
田	コンクリート杭
⊕	プラスチック杭
⊗	金属標
●	金属釘

1055-43(後・新) 平成14年11月22日登記

地積測量図

地番	1055-62 1055-43
土地の所在	大分市希望が丘1丁目



不動建設 株式会社  
代表取締役 福田 誠



作製者 大分市大字牧1501番地の1  
土地家屋調査士 古屋正 (平成14年10月10日作製)

申請人 株式会社 高田工業所  
代表取締役 高田 寿一郎  
縮尺 1/500



(大分県土地家屋調査士会用紙)

令和6年2月13日 大分地方方法務局

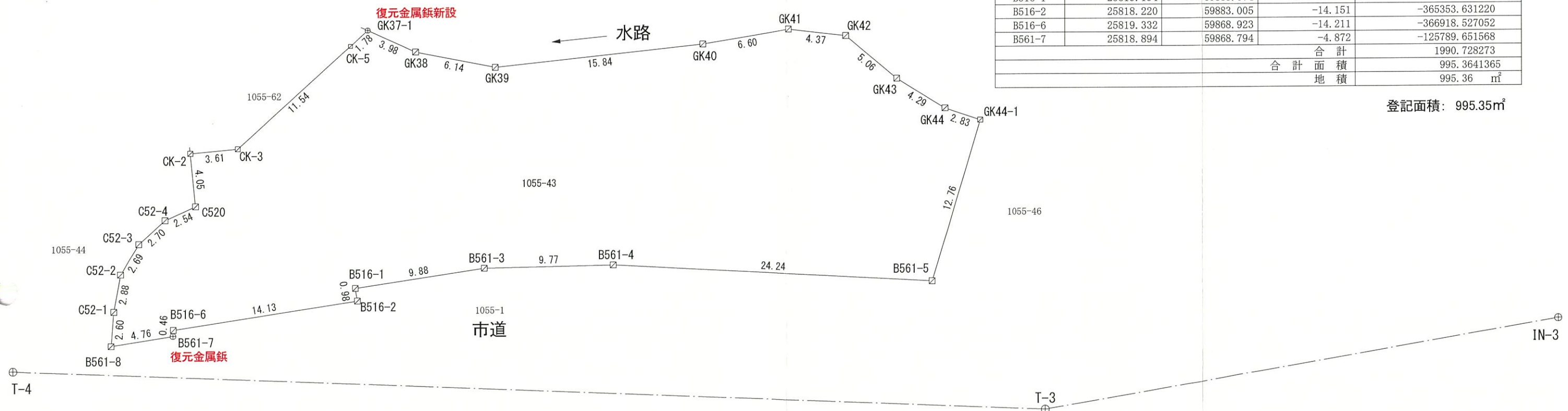
登記官

檀英俊





S=1/300



求積表

地番		1055-43			
NO	X <sub>n</sub>	Y <sub>n</sub>	Y <sub>n+1</sub> -Y <sub>n-1</sub>	X <sub>n</sub> · (Y <sub>n+1</sub> -Y <sub>n-1</sub> )	
B561-8	25819.247	59864.051	-3.948	-101934.387156	
C52-1	25821.722	59864.846	1.939	50068.318958	
C52-2	25824.361	59865.990	3.026	78144.516386	
C52-3	25826.286	59867.872	4.248	109710.062928	
C52-4	25827.582	59870.238	4.862	125573.703684	
C520	25828.062	59872.734	3.045	78646.448790	
CK-2	25832.079	59873.283	4.125	106557.325875	
CK-3	25831.568	59876.859	13.660	352859.218880	
CK-5	25837.173	59886.943	11.644	300848.042412	
GK37-1	25838.040	59888.503	4.708	121645.492320	
GK38	25835.601	59891.651	8.739	225777.317139	
GK39	25833.060	59897.242	21.310	550502.508600	
GK40	25831.095	59912.961	22.310	576291.729450	
GK41	25830.668	59919.552	10.705	276517.300940	
GK42	25829.180	59923.666	7.121	183929.590780	
GK43	25825.114	59926.673	6.034	155828.737876	
GK44	25822.072	59929.700	5.434	140317.139248	
GK44-1	25820.577	59932.107	-3.966	-102404.408382	
B561-5	25809.526	59925.734	-29.629	-764710.445854	
B561-4	25816.363	59902.478	-32.815	-847163.951845	
B561-3	25818.400	59892.919	-19.404	-500980.233600	
B516-1	25819.194	59883.074	-9.914	-255971.489316	
B516-2	25818.220	59883.005	-14.151	-365353.631220	
B516-6	25819.332	59868.923	-14.211	-366918.527052	
B561-7	25818.894	59868.794	-4.872	-125789.651568	
合計				1990.728273	
合計面積				995.3641365	
地積				995.36 m <sup>2</sup>	

日本測地系

登記面積：995.35m<sup>2</sup>

日本測地系

点名	X座標	Y座標
IN-3	25795.678	59971.195
T-3	25798.063	59931.835
T-4	25819.124	59856.374

筆界点	境界標の種類
⊕	コンクリート杭
⊗	金属 鋳
□	金属プレート標
□	プラスチック杭

図名	土地確定図
縮尺	1:300
所在	大分市希望が丘一丁目
年月日	令和1年6月26日作成
作成者	大分市東原二丁目2番20号 土地家屋調査士 古屋 正