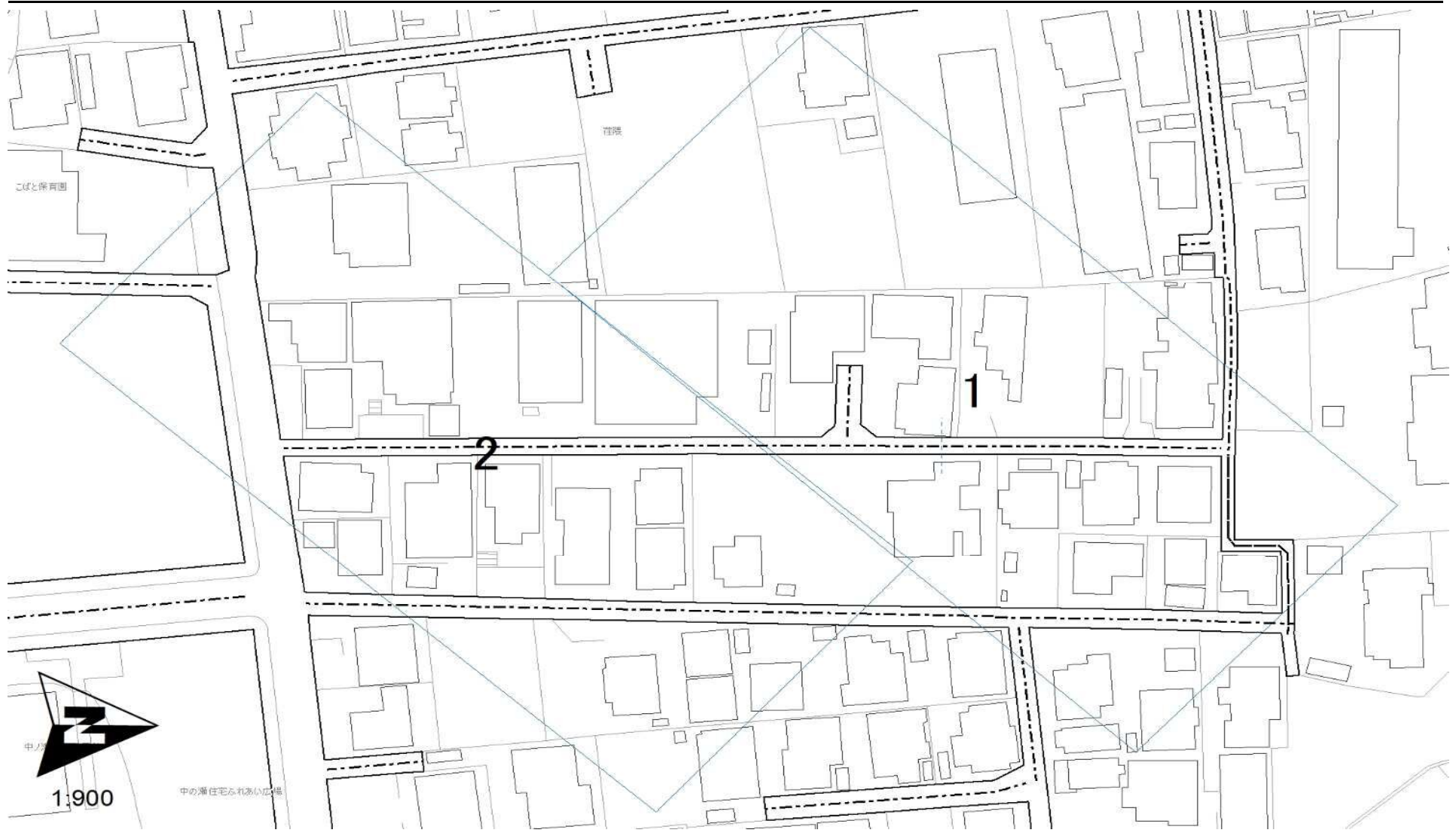


指定道路調書

（第一面）

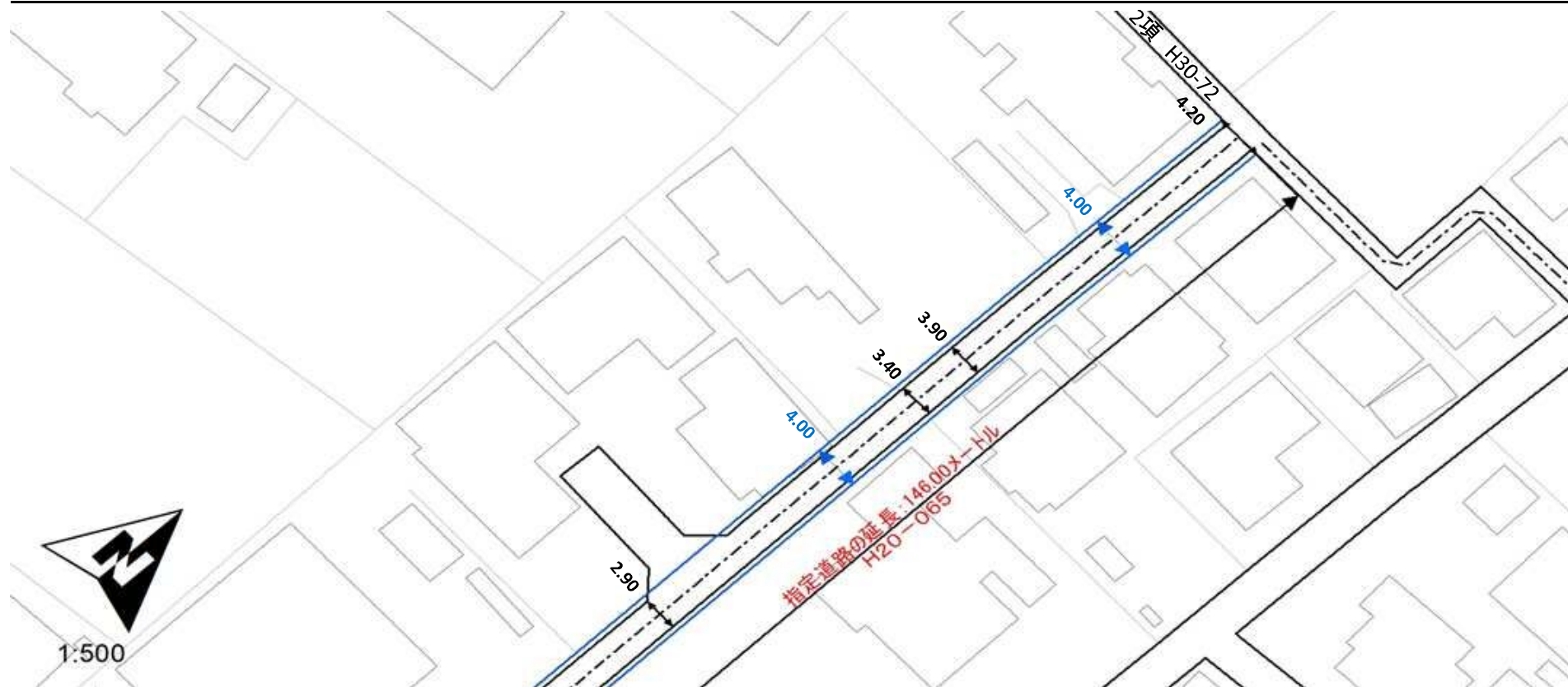
整理番号	H 2 0 - 0 6 5	指定道路図対照番号	7 1 - 1 2	指定道路の種類	2 項道路（みなし道路）	
指定の年月日	平成20年8月25日		指定道路の延長	146.00 メートル	指定道路の幅員	4.00 メートル
指定道路の位置	往隈1220番111の内, 1220番113の内, 1220番114の内, 1220番115の内, 1220番117の内, 1220番118の内, 1220番127の内, 1220番129の内, 1220番132の内, 1220番23の内, 1220番24の内, 1220番26の内, 1220番27の内, 1220番28の内, 1220番30の内, 1220番31の内, 1220番32の内, 1220番33の内, 1220番34の内, 1220番52の内, 1220番90の内, 1220番91の内, 1220番92の内, 1220番94の内, 1220番95の内, 1220番97の内, 1220番28の先, 1220番34の先					
申請者の氏名	-					
水平距離指定の年月日	-	水平距離指定に係る道路の部分の延長	- メートル		水平距離	- メートル
水平距離指定に係る道路の部分の位置	-					
その他	令和6年度 大分市指定道路台帳作成業務委託 市道 桑原・大石線、2項 H30-72 に接続					

注) 上記「指定の年月日」については、
2項道路と判定した年月日を記載



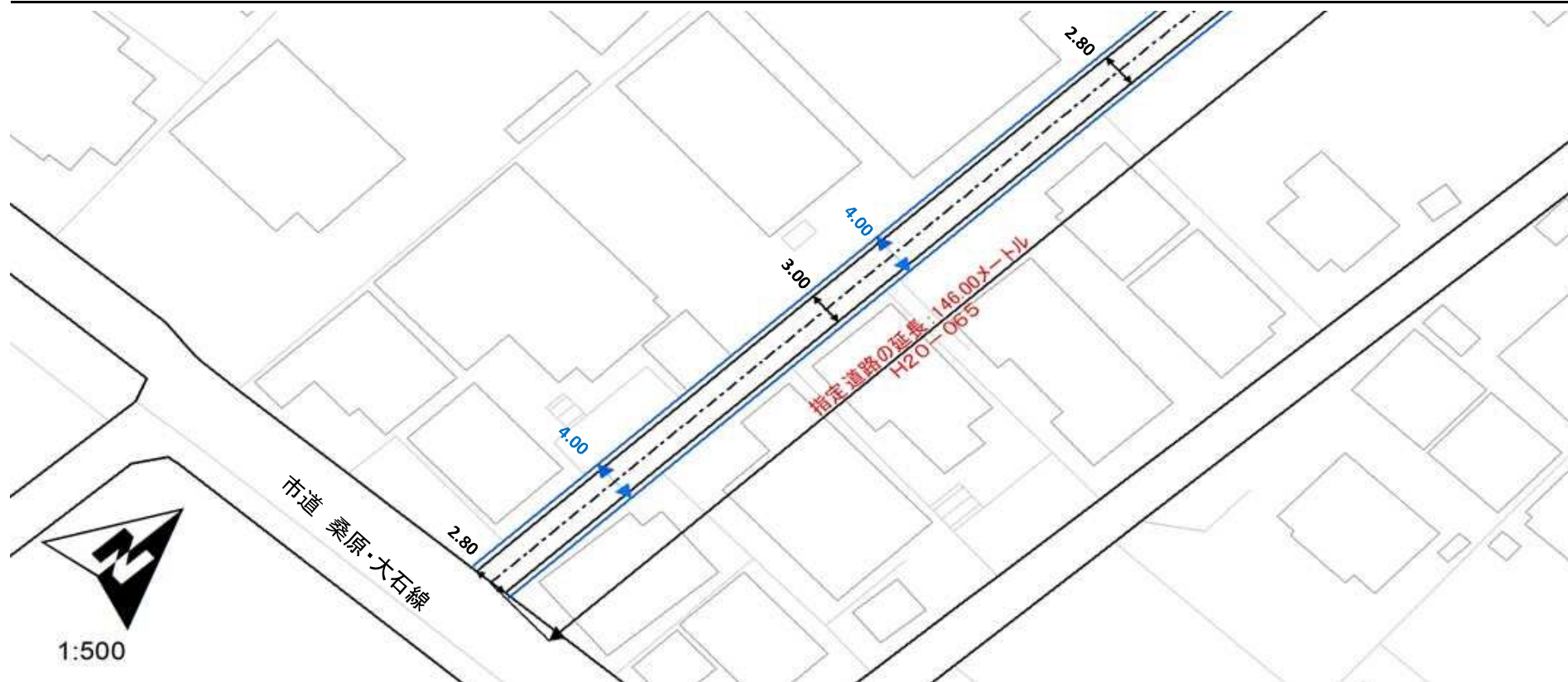
指定道路調書は、内容を証明するものや申請その他の資料に用いることはできません。参考図としてご利用ください。
指定道路調書の内容に関するお問合せは、大分市都市計画部開発建築指導課にご来庁の上お願いします。
(電話でのお問合せは受け付けておりません。)

位置図



(注意)

1. 位置図に記載された指定道路(2項道路)のみなし道路境界線は、土地の所有関係を示すものではありません。
2. 指定道路調書に記載した延長は、航空測量による基図上での測量に基づき算定しており、測定誤差を含みます。
3. 指定道路調書に記載した道路幅員は、あくまで目安の数値です。必ず現地で計測して下さい。



(注意)

1. 位置図に記載された指定道路(2項道路)のみなし道路境界線は、土地の所有関係を示すものではありません。
2. 指定道路調書に記載した延長は、航空測量による基図上での測量に基づき算定しており、測定誤差を含みます。
3. 指定道路調書に記載した道路幅員は、あくまで目安の数値です。必ず現地で計測して下さい。