





自転車走行空間誘導サインの仕様等について

自転車走行空間整備については、各道路管理者の「道路の構造の技術的基準」、「大分市自転車走行空間ネットワーク整備計画」を参考とする。誘導サインの仕様については、下記を標準とする。

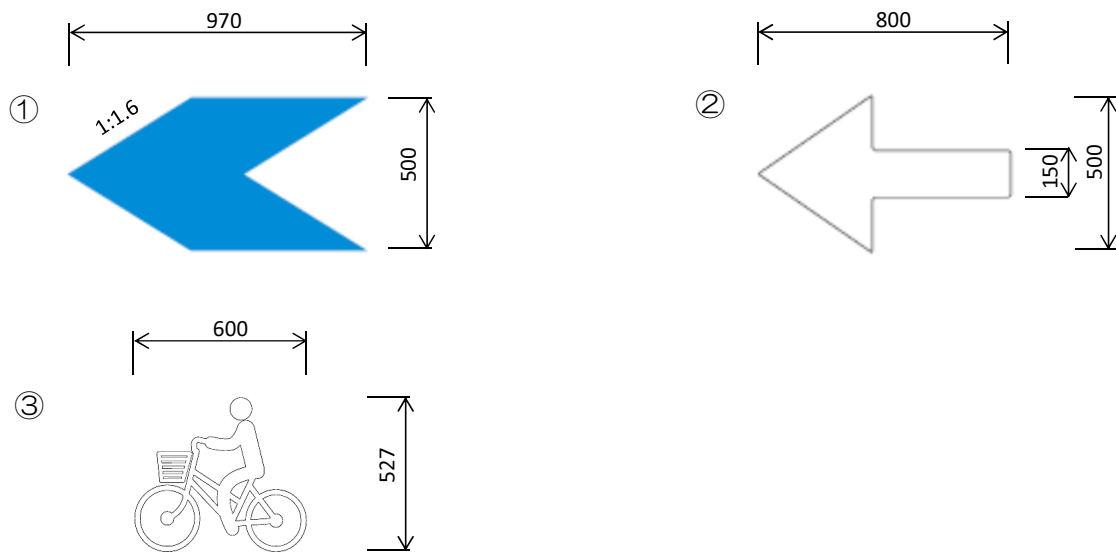
【自転車走行空間誘導サイン】（標準）

〈デザイン〉

（シ エ 道 内 混 在）	① 	② 	③ 	① 	矢羽根（青色部）、自転車が通行すべき部分、進行すべき方向を示したサインの組み合わせ
	※路面表示の設置位置は、始点部、終点部、設置間隔は概ね30m間隔に設置す				

〈寸法・材料〉

（単位：mm）



◆着色に使用する材料

- ①：熔融式区画線（防滑/再帰反射） ライトブルー（※日塗工色 E65-60P~E69~5 OT 同等色）
- ②：熔融式区画線（防滑/再帰反射） 白色

※仕様は、上記を標準とするが、道路状況等に応じて変更することができるものとする。