

# 朝海ルート

## 路線図 運行系統図

野津原支所



新鮮市場

野津原公民館バス停

辻原入口

辻原

辻原公民館前

羽原入口

向羽原

日方羽原公民館前

日方入口

福聚寺前

朝海

本福宗上

本福宗下

表鶴神社下

妙見橋

ふれあい交通路線

バス路線

のつはるコミュニティバス路線



# 「ふれあい交通」運行時刻表

令和8年4月現在

## 朝海ルート

### 火曜日・木曜日運行便

#### 【行き】

#### 【帰り】

### 水曜日運行便

#### 【行き】

#### 【帰り】

ふれあい交通	
便名	①
朝海	8:22
福聚寺前	8:26
日方羽原公民館前	8:29
日方入口	8:30
向羽原	8:34
羽原入口	8:35
妙見橋	8:43
表鶴神社下	8:45
辻原公民館前	8:47
辻原	8:49
辻原入口	8:51
本福宗上	8:58
本福宗下	8:59
野津原公民館バス停	9:07
新鮮市場	9:08
野津原支所	9:09

路線バス		
中央通り②	9:43	11:33
大分駅前5	9:46	11:36
トキハわさだタウンバス停	/	11:55
野津原バス停	10:19	12:13
野津原公民館バス停	10:22	12:16

ふれあい交通		
便名	①	②
野津原支所	10:30	12:24
新鮮市場	10:31	12:25
野津原公民館バス停	10:32	12:26
本福宗下	10:40	12:34
本福宗上	10:41	12:35
辻原入口	10:48	12:42
辻原	10:50	12:44
辻原公民館前	10:52	12:46
表鶴神社下	10:54	12:48
妙見橋	10:56	12:50
羽原入口	11:04	12:58
向羽原	11:05	12:59
日方入口	11:09	13:03
日方羽原公民館前	11:10	13:04
福聚寺前	11:13	13:07
朝海	11:17	13:11

路線バス	
野津原公民館バス停	9:17
野津原バス停	9:20
トキハわさだタウンバス停	9:42
大分駅前8	10:07
中央通り⑥	10:09

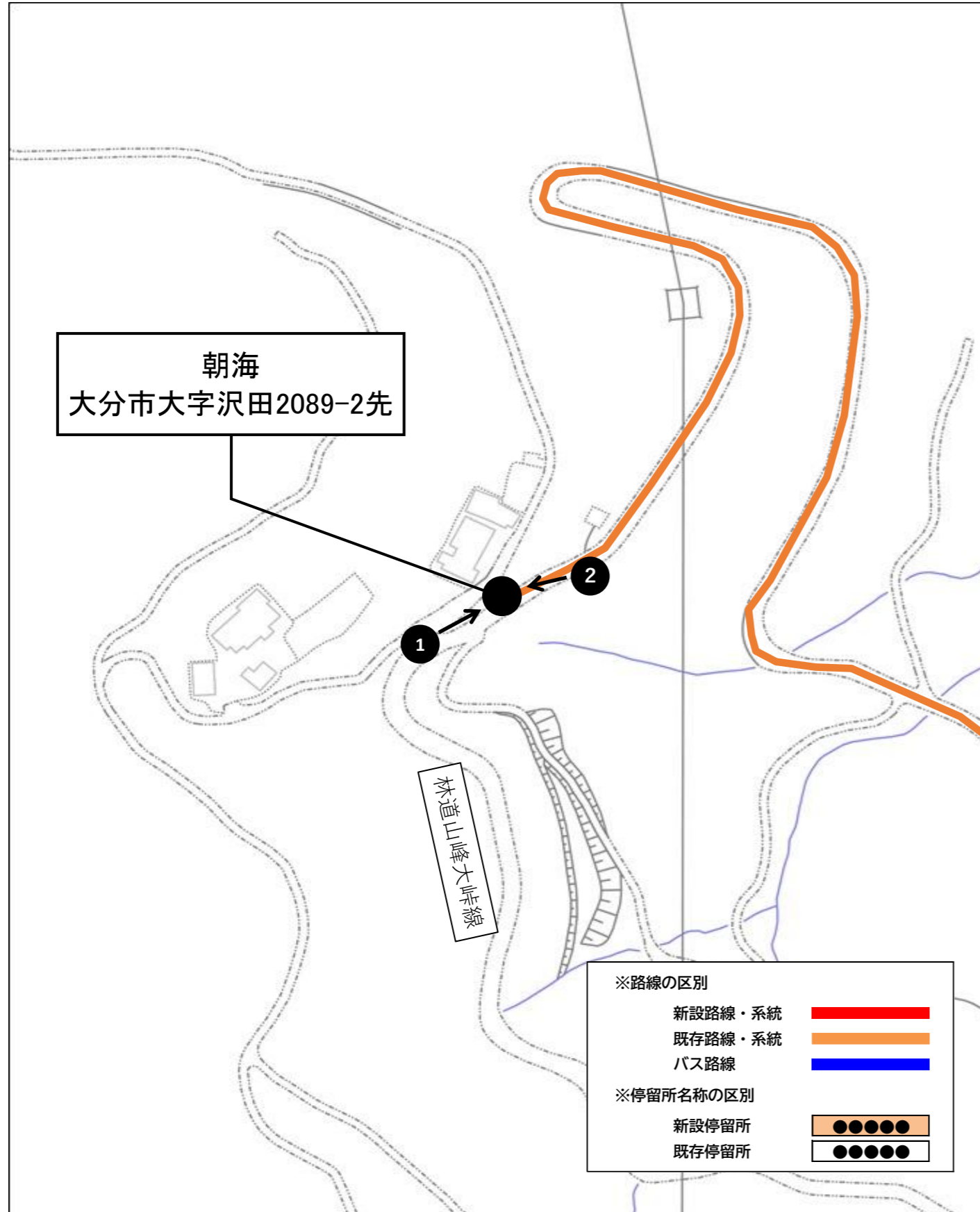
ふれあい交通		
便名	①	②
朝海	7:10	8:22
福聚寺前	7:14	8:26
日方羽原公民館前	7:17	8:29
日方入口	7:18	8:30
向羽原	7:22	8:34
羽原入口	7:23	8:35
妙見橋	7:31	8:43
表鶴神社下	7:33	8:45
辻原公民館前	7:35	8:47
辻原	7:37	8:49
辻原入口	7:39	8:51
本福宗上	7:46	8:58
本福宗下	7:47	8:59
野津原公民館バス停	7:55	9:07
新鮮市場	7:56	9:08
野津原支所	7:57	9:09

路線バス		
中央通り②	9:43	11:33
大分駅前5	9:46	11:36
トキハわさだタウンバス停	/	11:55
野津原バス停	10:19	12:13
野津原公民館バス停	10:22	12:16


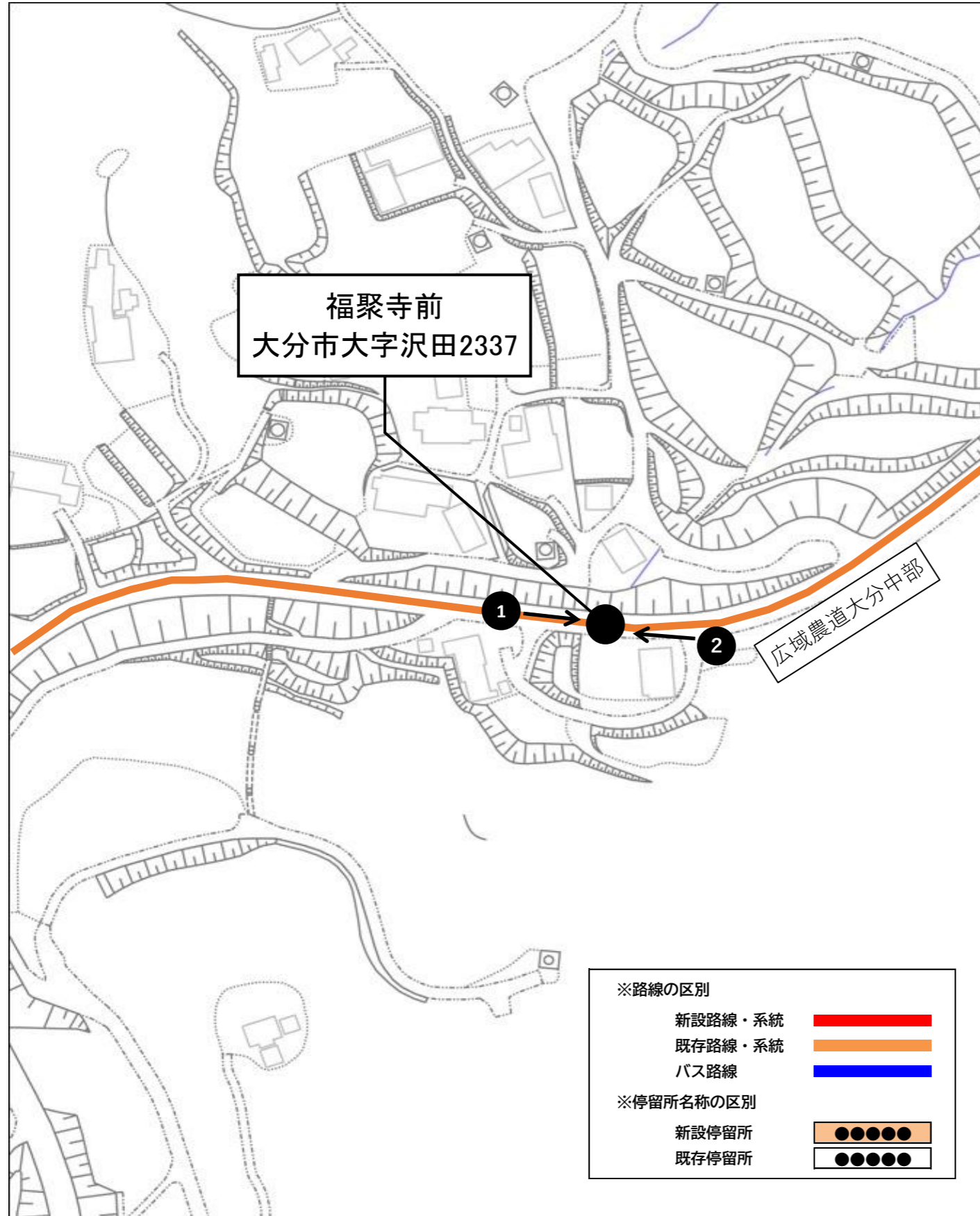
ふれあい交通		
便名	①	②
野津原支所	10:30	12:24
新鮮市場	10:31	12:25
野津原公民館バス停	10:32	12:26
本福宗下	10:40	12:34
本福宗上	10:41	12:35
辻原入口	10:48	12:42
辻原	10:50	12:44
辻原公民館前	10:52	12:46
表鶴神社下	10:54	12:48
妙見橋	10:56	12:50
羽原入口	11:04	12:58
向羽原	11:05	12:59
日方入口	11:09	13:03
日方羽原公民館前	11:10	13:04
福聚寺前	11:13	13:07
朝海	11:17	13:11

路線バス		
野津原公民館バス停	8:05	9:17
野津原バス停	8:08	9:20
トキハわさだタウンバス停	/	9:42
大分駅前8	8:46	10:07
中央通り⑥	8:47	10:09

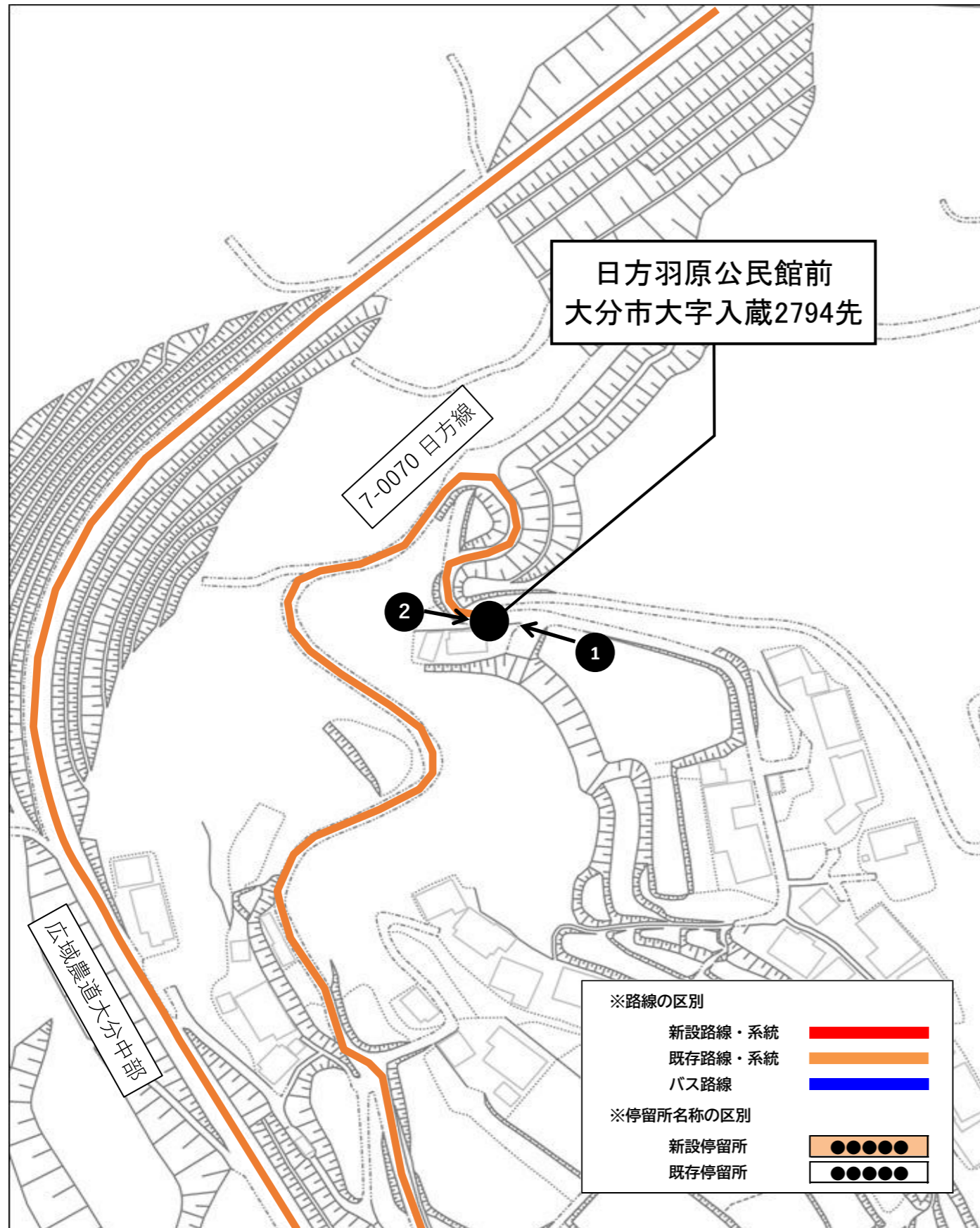
# 「朝海」乗降地点周辺見取り図



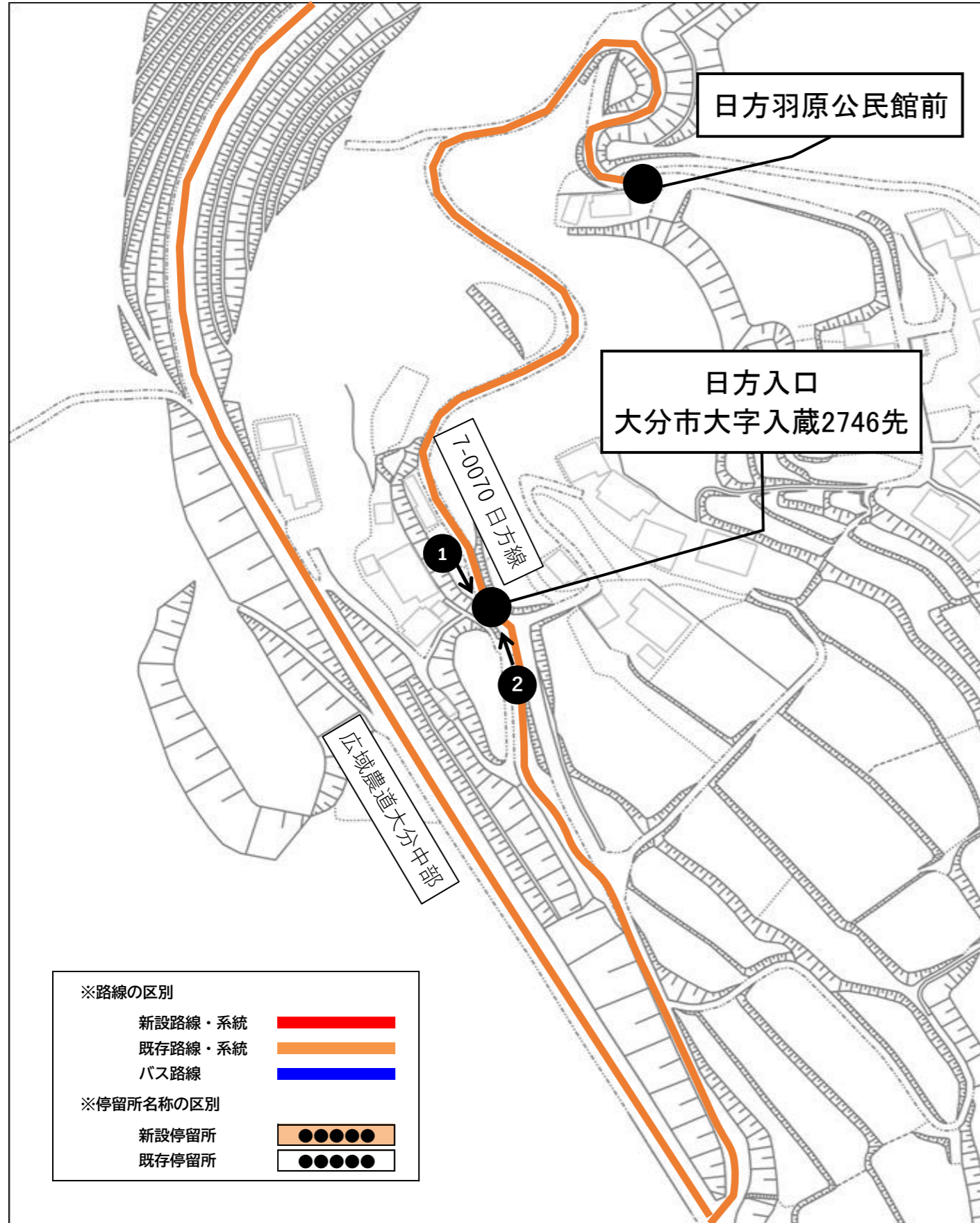
# 「福聚寺前」乗降地点周辺見取り図



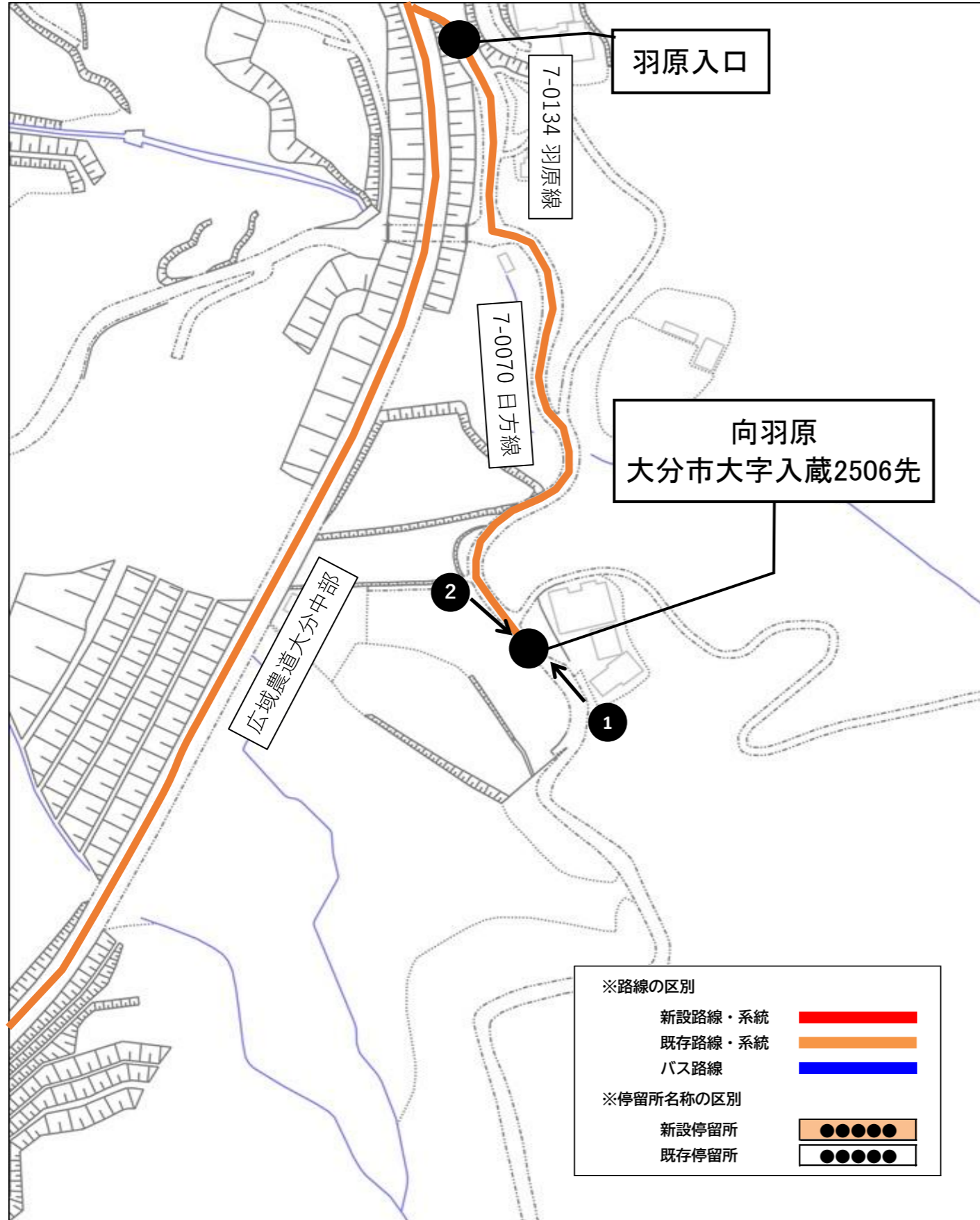
# 「日方羽原公民館前」乗降地点周辺見取り図



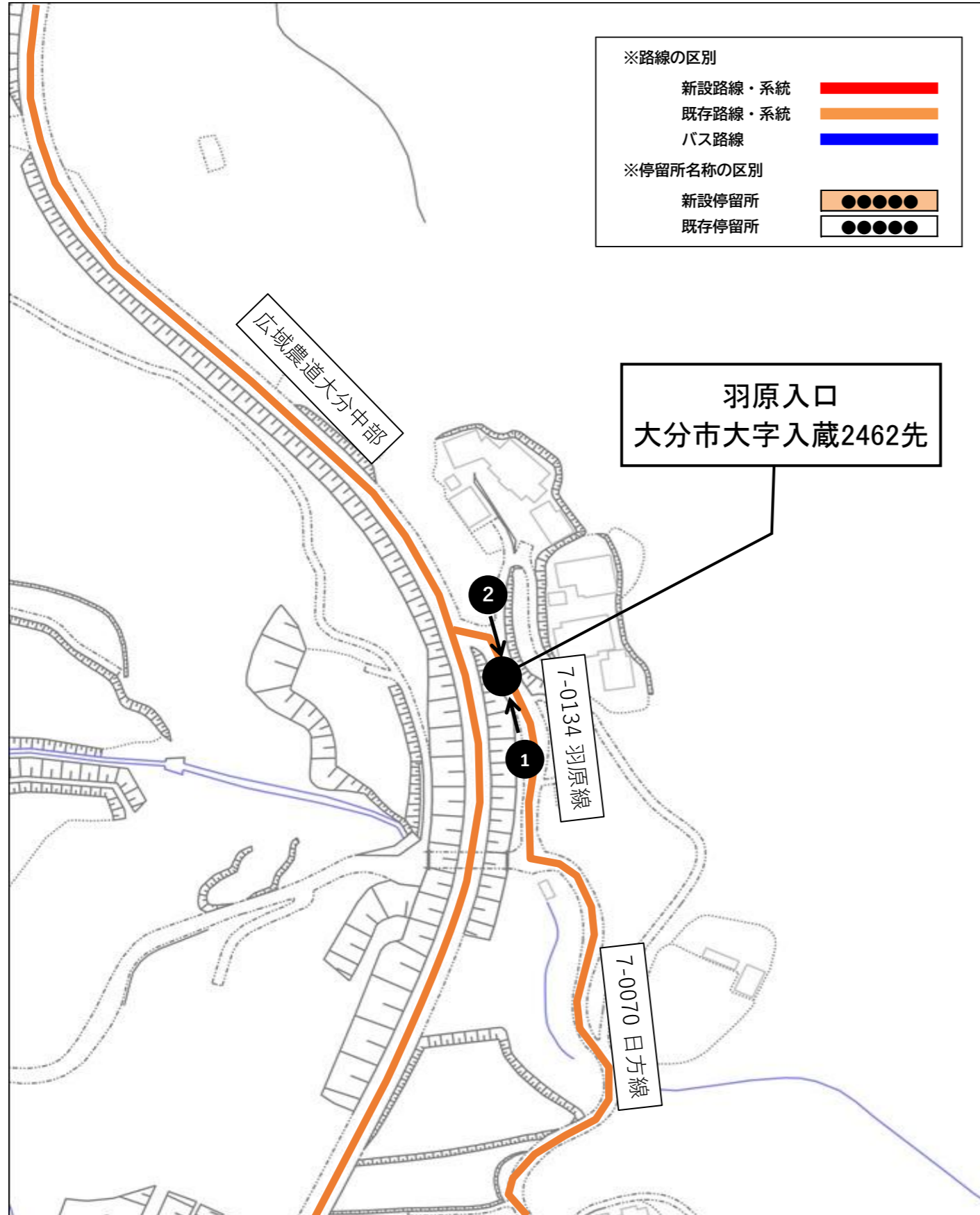
# 「日方入口」乗降地点周辺見取り図



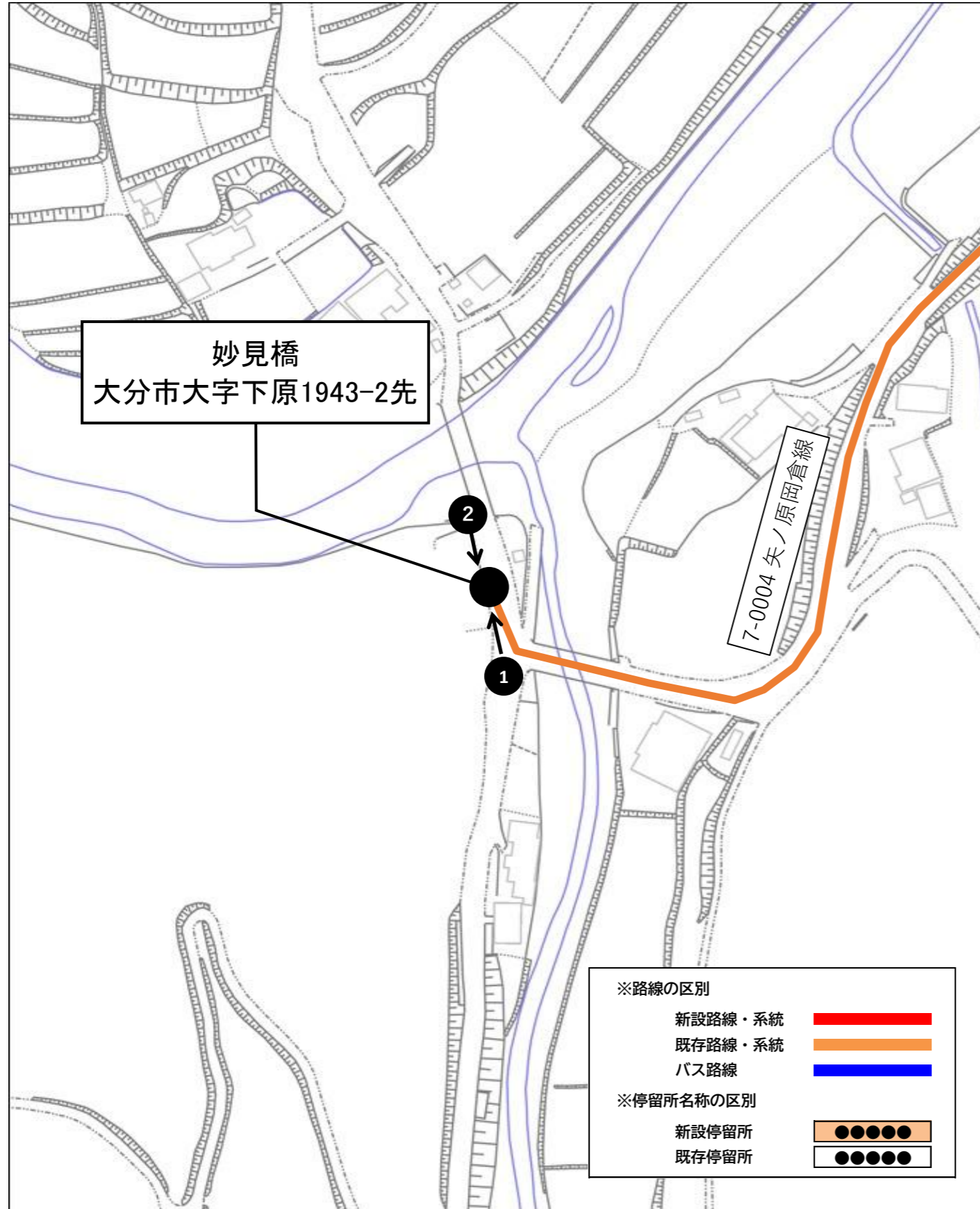
# 「向羽原」乗降地点周辺見取り図



# 「羽原入口」乗降地点周辺見取り図



# 「 妙見橋 」 乗降地点周辺見取り図




①


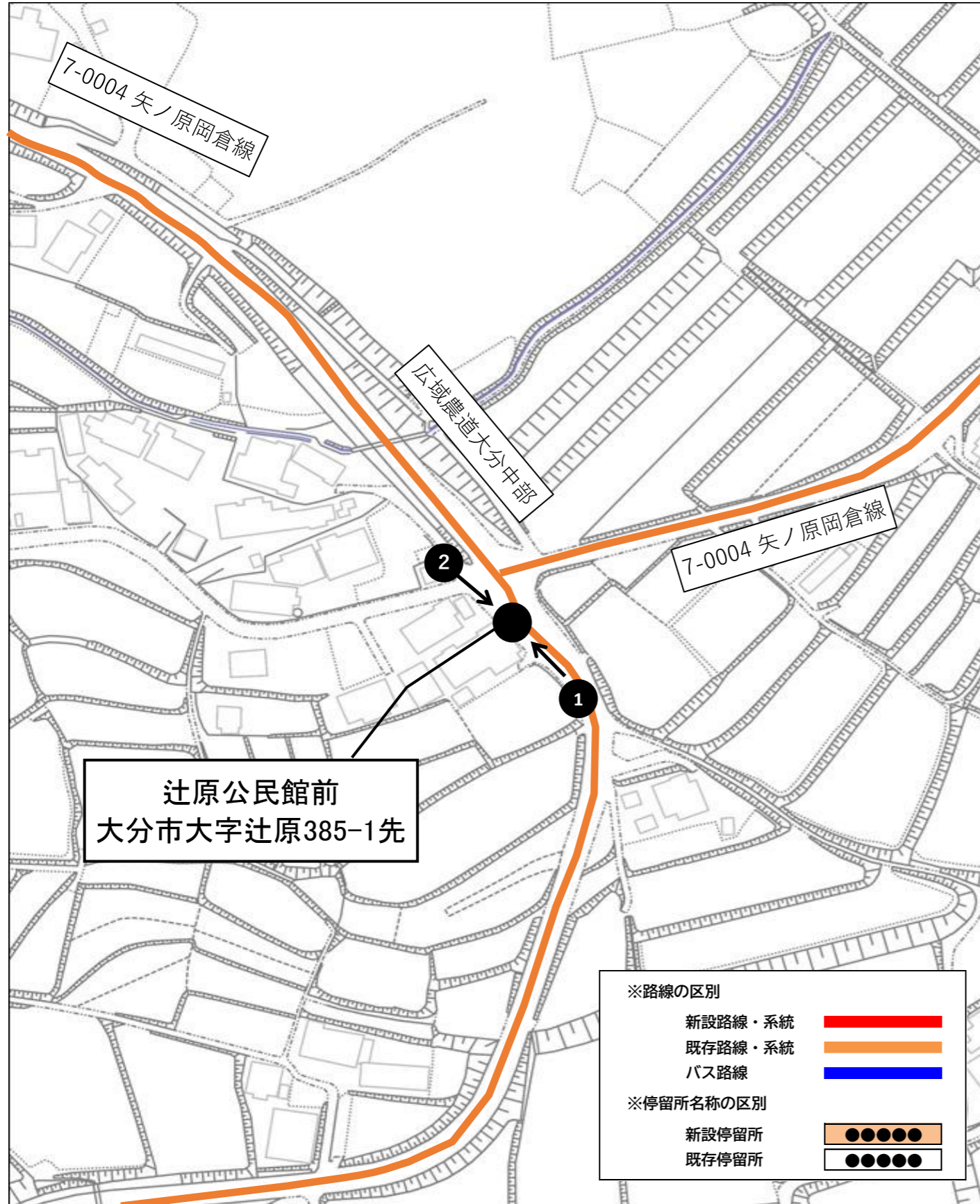


②

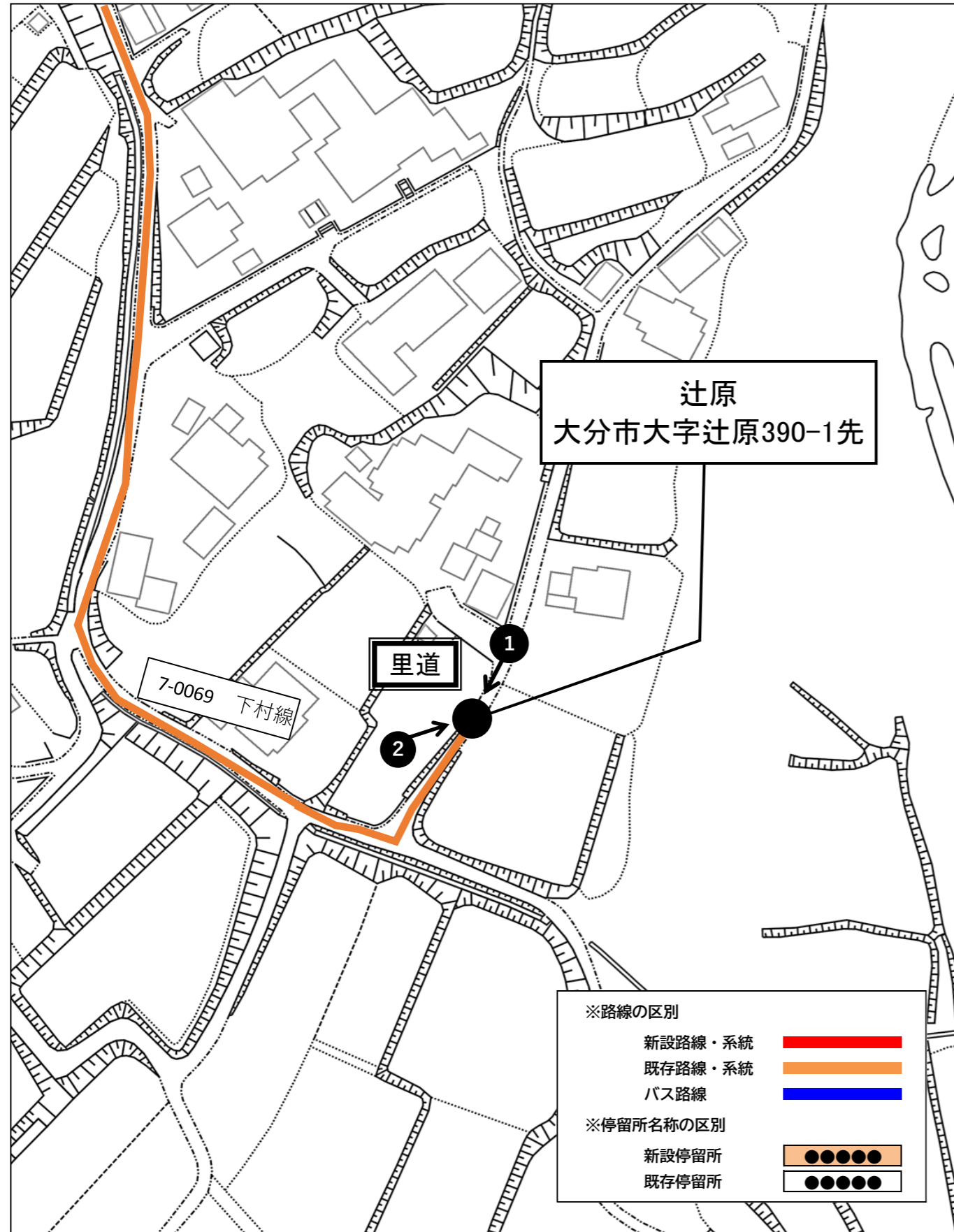
# 「表鶴神社下」乗降地点周辺見取り図




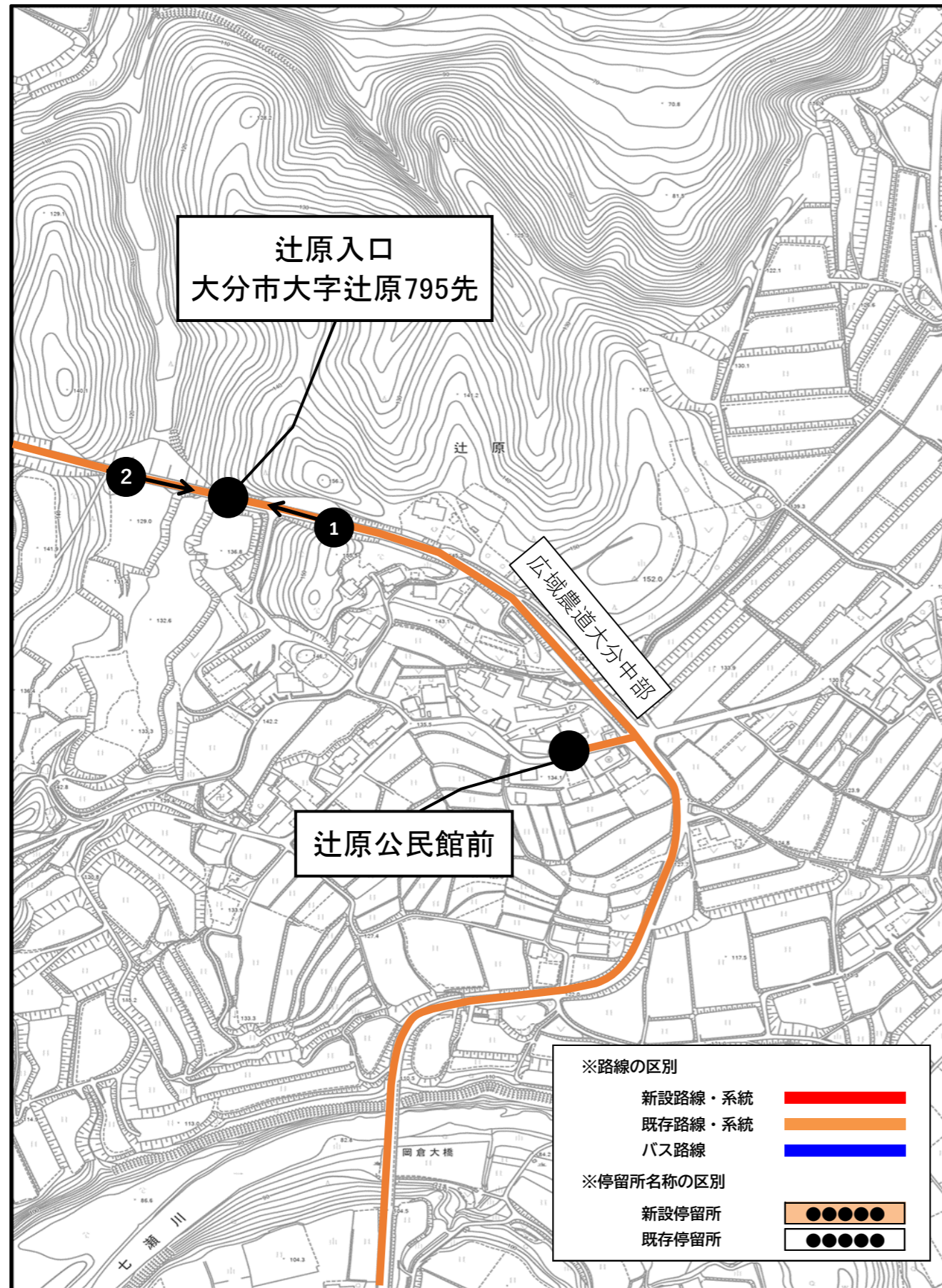
# 「 辻原公民館前 」 乗降地点周辺見取り図



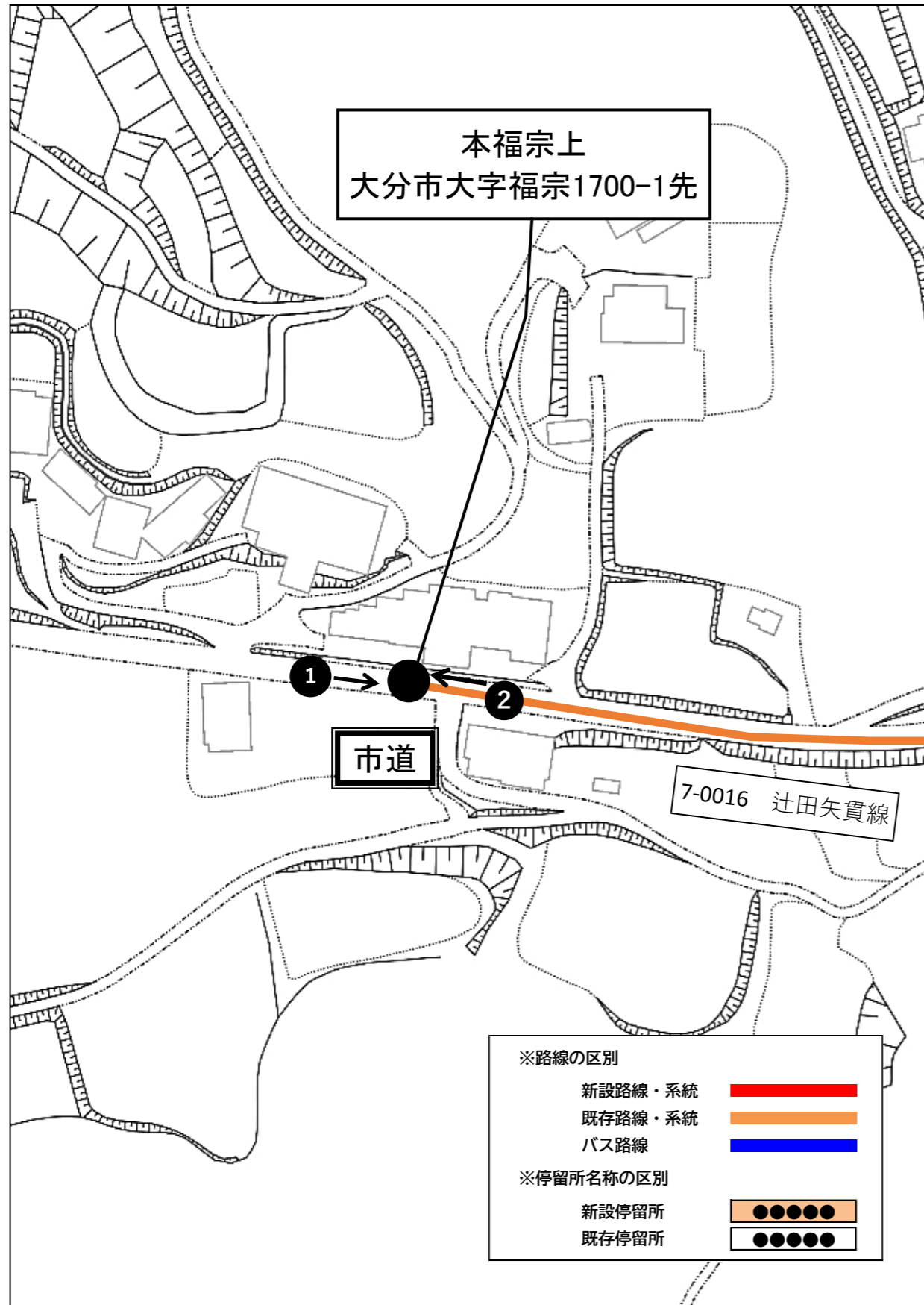
# 「辻原」乗降地点周辺見取り図



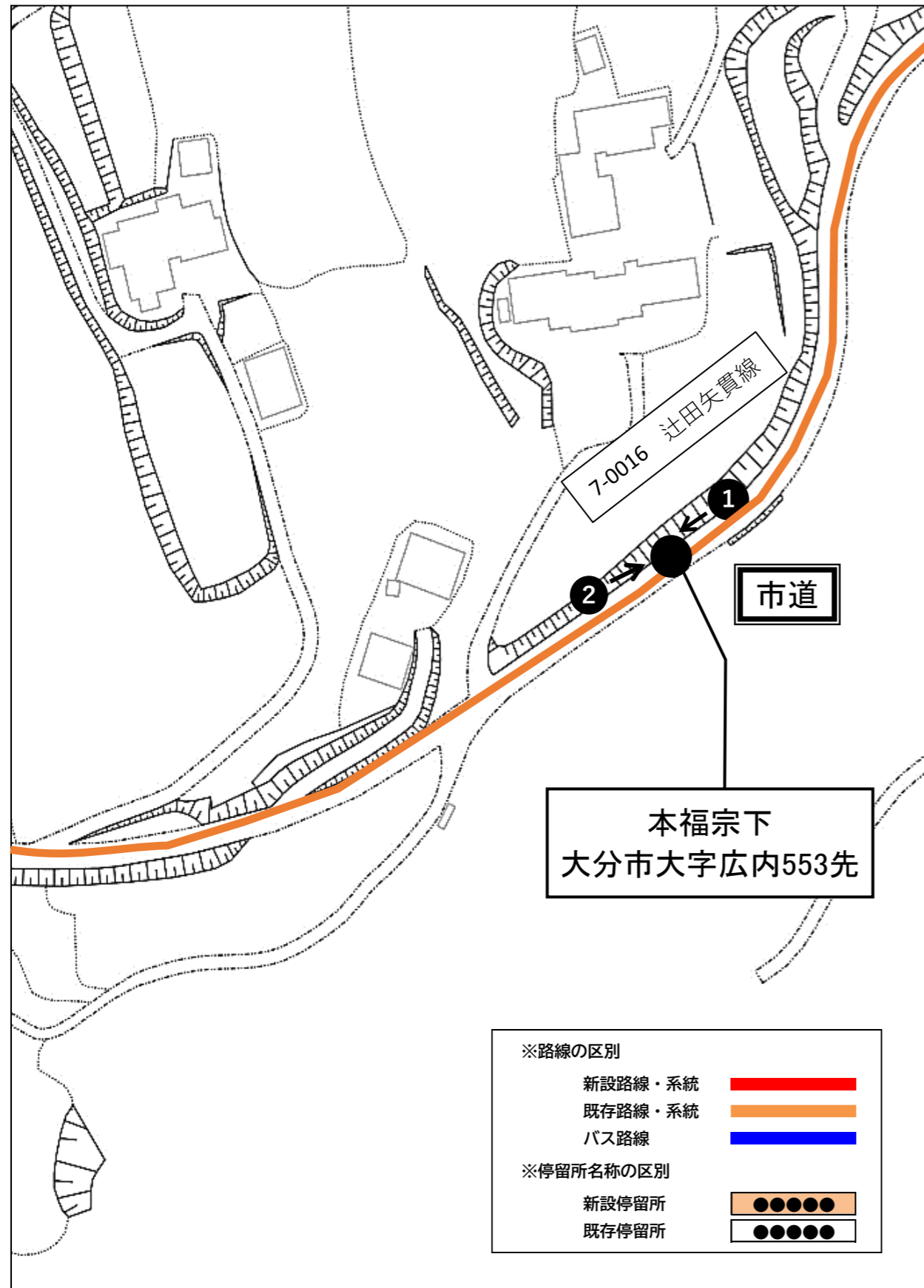
# 「辻原入口」乗降地点周辺見取り図



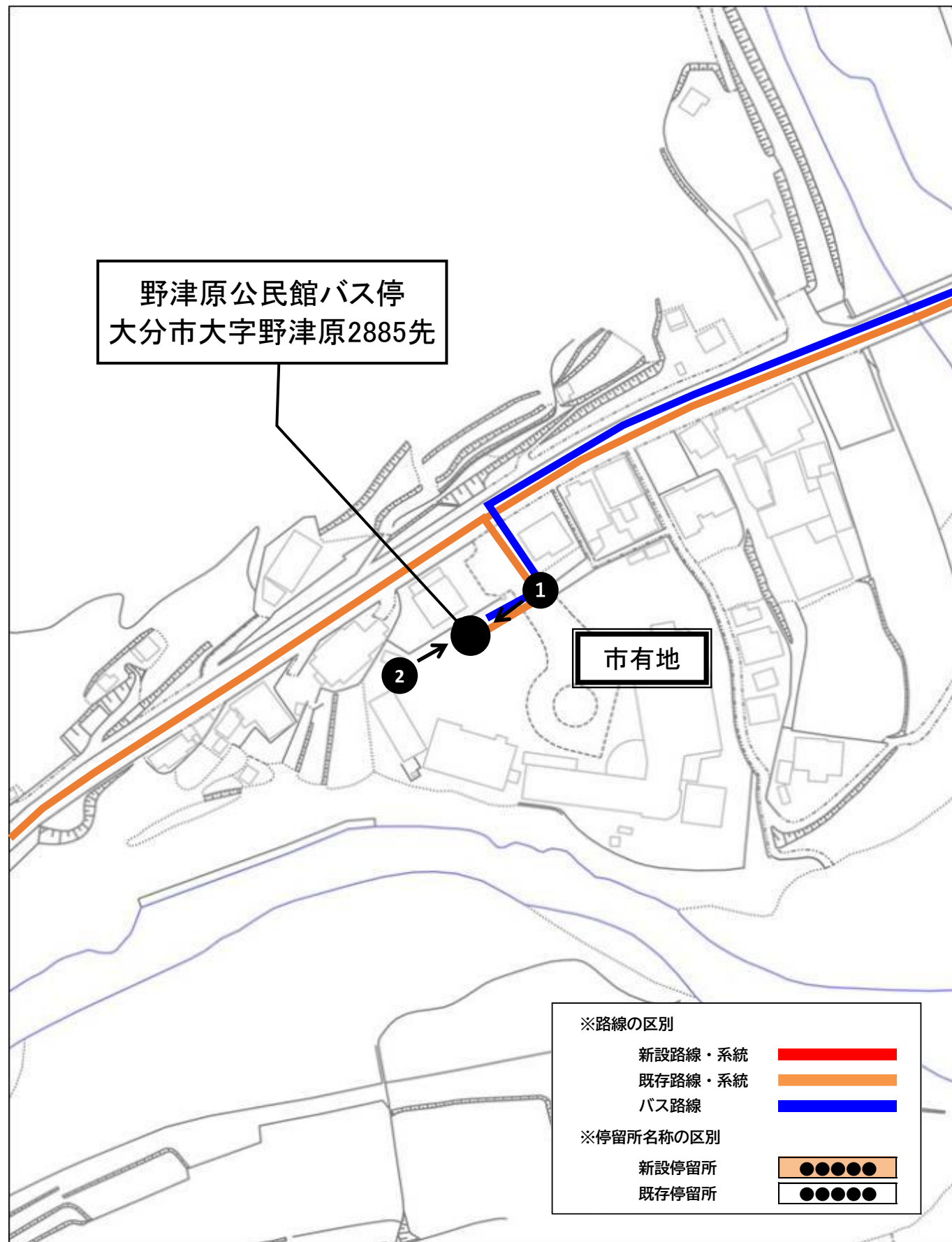
# 「本福宗上」乗降地点周辺見取り図



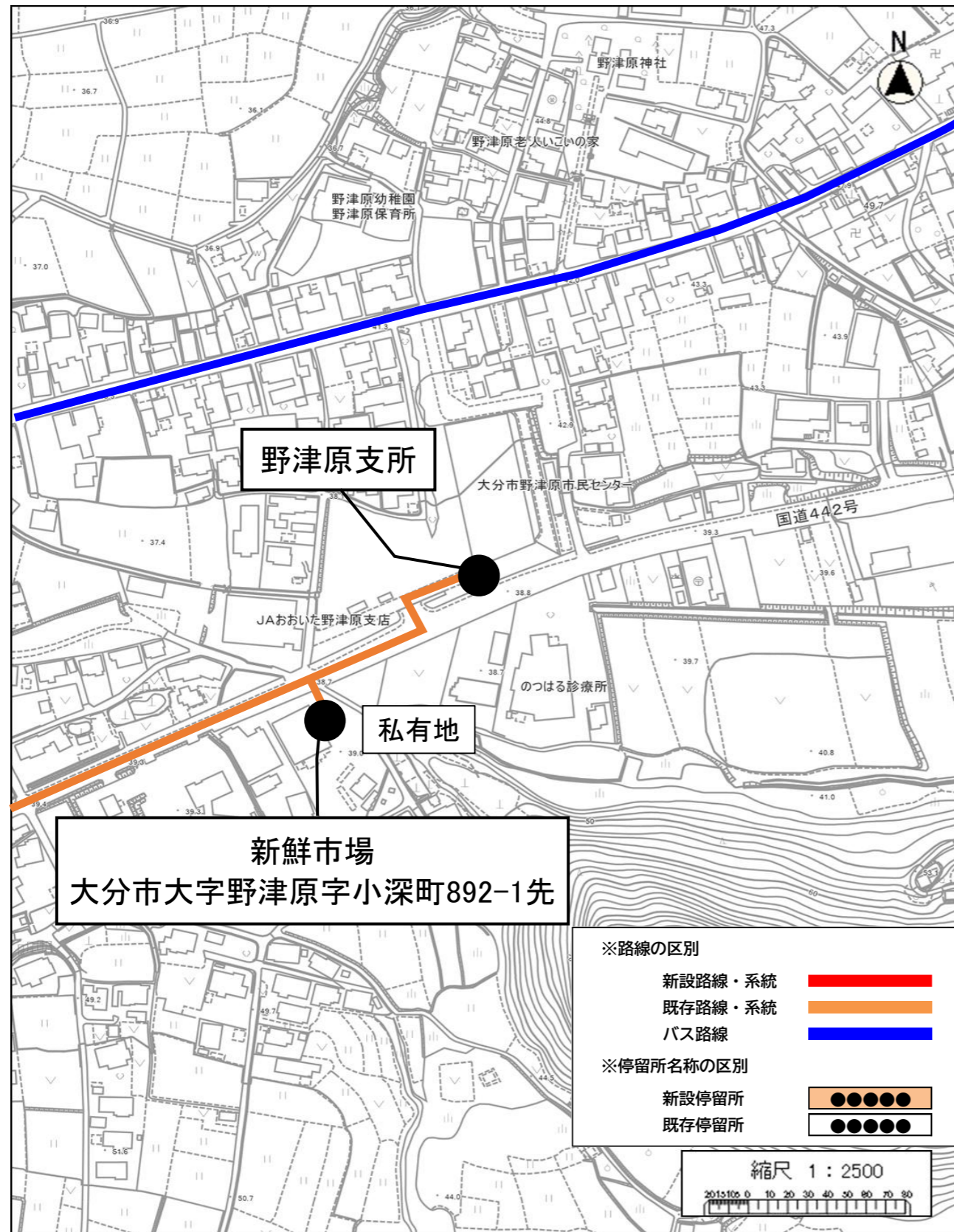
# 「本福宗下」乗降地点周辺見取り図



# 「野津原公民館」乗降地点周辺見取り図



# 「新鮮市場」乗降地点周辺見取り図



# 「野津原支所」乗降地点周辺見取り図

