

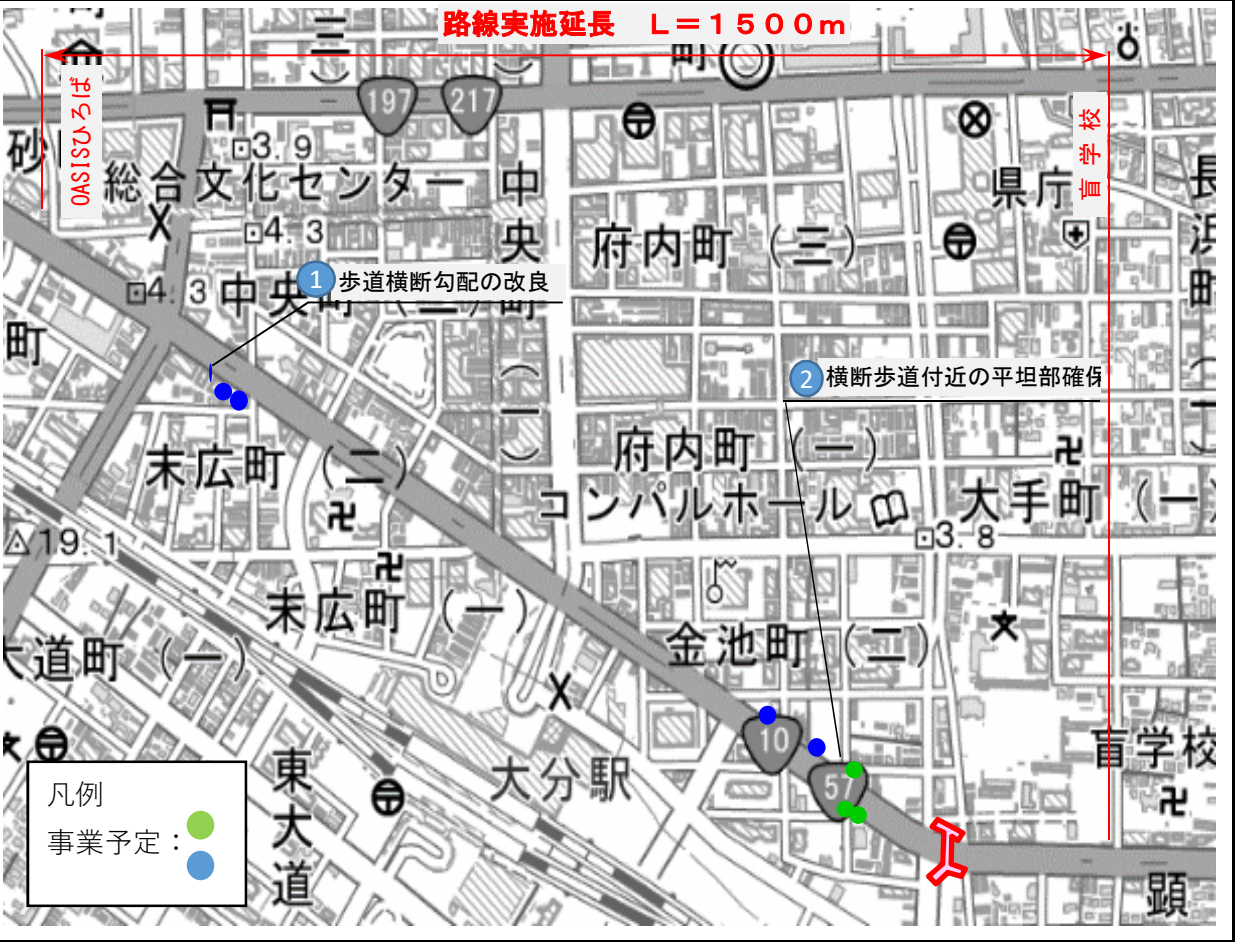
第2期大分市バリアフリー基本構想

【大分駅周辺地区】

道路特定事業計画

道路特定事業計画(1)

施設名(路線名)	国道10号(生活関連経路A-1)	事業者名	国土交通省 (大分河川国道事務所)	
事業区間	OASISひろば21～盲学校	延長/面積	L=1,500m	
事業内容		事業量 (延長/面積)	実施予定期間	
			着手	完了
①歩道横断勾配の改良		5箇所	令和9年度	令和11年度
②横断歩道付近の平坦部確保		3箇所	令和9年度	令和11年度
事業の実施に際し配慮すべき重要事項		民地と国道の高低差が固定された条件でのバリアフリー化された通行空間の連続性確保と、国道に接続する市道等との調整。		
検討内容		事業量 (延長/面積)	検討期間	
			着手	完了
事業の検討に際し配慮すべき重要事項				
事業計画図				



道路特定事業計画(2)

路線名	国道197号（生活関連経路A-2）	事業者名 【問合せ先】	大分県（大分土木事務所）	
事業区間	寿町～大分県庁	延長/面積	L=1,200m	
事業内容		事業量 (延長/面積)	実施予定期間	
			着手	完了
点字誘導の補修		2箇所	令和7年度	令和10年度
路面(平板ブロック・縁石)補修		2箇所	令和8年度	令和9年度
事業の実施に際し配慮すべき重要事項				
検討内容		事業量 (延長/面積)	検討期間	
			着手	完了
事業の検討に際し配慮すべき重要事項				
事業計画図				

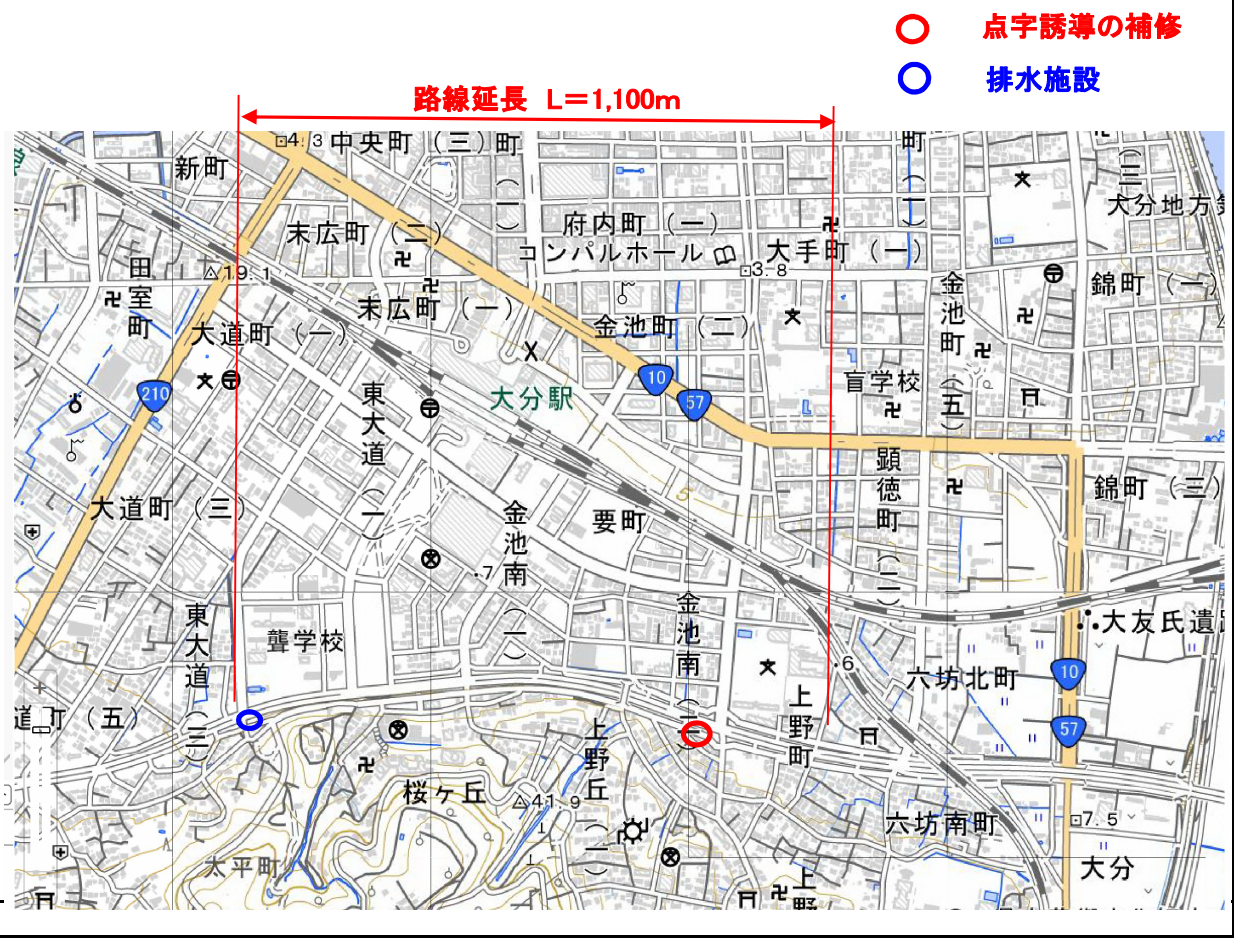
○ 点字誘導の補修

○ 路面補修

路線延長 L=1,200m

道路特定事業計画(3)

路線名	(主)大分臼杵線(生活関連経路A-4)	事業者名 【問合せ先】	大分県(大分土木事務所)	
事業区間	大道～上野	延長/面積	L=1,100m	
事業内容		事業量 (延長/面積)	実施予定期間	
			着手	完了
点字誘導の補修		1箇所	令和7年度	令和11年度
排水施設の溝幅修正		1箇所	令和7年度	令和11年度
事業の実施に際し配慮すべき重要事項				
検討内容		事業量 (延長/面積)	検討期間	
			着手	完了
事業の検討に際し配慮すべき重要事項				
事業計画図				



道路特定事業計画(4)

路線名	(市道)中央通り線(生活関連経路A6)	事業者名 【問合せ先】	大分市	
事業区間	国道10号線大分駅前交差点～国道197号線昭和通り交差点 (大分駅前地下道)	延長/面積	L=750m	
事業内容		事業量 (延長/面積)	実施予定期間	
			着手	完了
①誘導ブロック修繕		17.1m	令和7年度	令和11年度
②舗装修繕		6箇所	令和7年度	令和11年度
事業の実施に際し配慮すべき重要事項				
検討内容		事業量 (延長/面積)	検討期間	
			着手	完了
事業の検討に際し配慮すべき重要事項				
事業計画図				

道路特定事業計画(5)

路線名	(市道) 県庁前古国府線(生活関連経路A7)	事業者名 【問合せ先】	大分市	
事業区間	顕徳町一丁目交差点～上野町西交差点	延長/面積	L=550m	
事業内容		事業量 (延長/面積)	実施予定期間	
			着手	完了
①誘導ブロック修繕		3.3m	令和7年度	令和11年度
②舗装修繕		4箇所	令和7年度	令和11年度
③縁石(横断歩道部)修繕		3箇所	令和7年度	令和11年度
④縁石(車道乗入部)修繕		5箇所	令和7年度	令和11年度
⑤縁石(地先境界)修繕		1箇所	令和7年度	令和11年度
事業の実施に際し配慮すべき重要事項				
検討内容		事業量 (延長/面積)	検討期間	
			着手	完了
事業の検討に際し配慮すべき重要事項				
事業計画図				

The map shows the project area in Ōta City, Japan. The main road is highlighted in red, and the project area is marked with a red line. The map includes labels for various landmarks such as schools, hospitals, and public facilities. The map is oriented with North at the top.

道路特定事業計画(6)

路線名	(市道)大道金池線(生活関連経路A8)	事業者名 【問合せ先】	大分市	
事業区間	国道210号大道町1丁目交差点～県庁前古国府線上野町交差点	延長/面積	L=1,200m	
事業内容		事業量 (延長/面積)	実施予定期間	
			着手	完了
①誘導ブロック修繕		3.3m	令和7年度	令和11年度
②舗装修繕		11箇所	令和7年度	令和11年度
③縁石(横断歩道部)修繕		3箇所	令和7年度	令和11年度
④縁石(車道乗入部)修繕		2箇所	令和7年度	令和11年度
事業の実施に際し配慮すべき重要事項				
検討内容		事業量 (延長/面積)	検討期間	
			着手	完了
事業の検討に際し配慮すべき重要事項				
事業計画図				

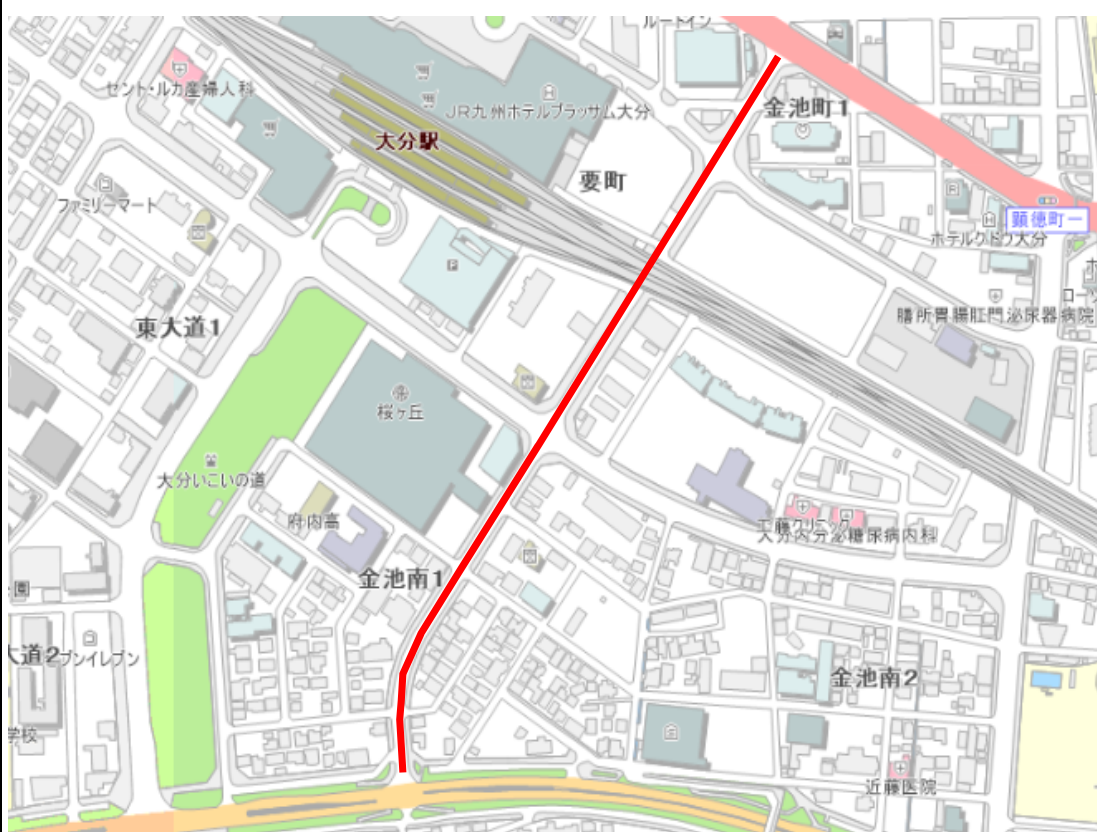
道路特定事業計画(7)

路線名	(市道)末広東大道線(生活関連経路A9)	事業者名 【問合せ先】	大分市	
事業区間	国道10号末広町交差点～大分臼杵線大分市美術館入口交差点	延長/面積	L=1,000m	
事業内容		事業量 (延長/面積)	実施予定期間	
			着手	完了
①誘導ブロック修繕		33.3m	令和7年度	令和11年度
②舗装修繕		10箇所	令和7年度	令和11年度
③縁石(横断歩道部)修繕		15箇所	令和7年度	令和11年度
④縁石(車道乗入部)修繕		15箇所	令和7年度	令和11年度
⑤縁石(地先境界)修繕		2箇所	令和7年度	令和11年度
事業の実施に際し配慮すべき重要事項				
検討内容		事業量 (延長/面積)	検討期間	
			着手	完了
事業の検討に際し配慮すべき重要事項				
事業計画図				

道路特定事業計画(8)

路線名	(市道)大分駅上野丘線(生活関連経路A10)	事業者名 【問合せ先】	大分市	
事業区間	東大道一丁目付近～大分いこいの道南交差点	延長/面積	L=500m	
事業内容		事業量 (延長/面積)	実施予定期間	
			着手	完了
①舗装修繕		1箇所	令和7年度	令和11年度
②縁石(横断歩道部)修繕		1箇所	令和7年度	令和11年度
事業の実施に際し配慮すべき重要事項				
検討内容		事業量 (延長/面積)	検討期間	
			着手	完了
事業の検討に際し配慮すべき重要事項				
事業計画図				

道路特定事業計画(9)

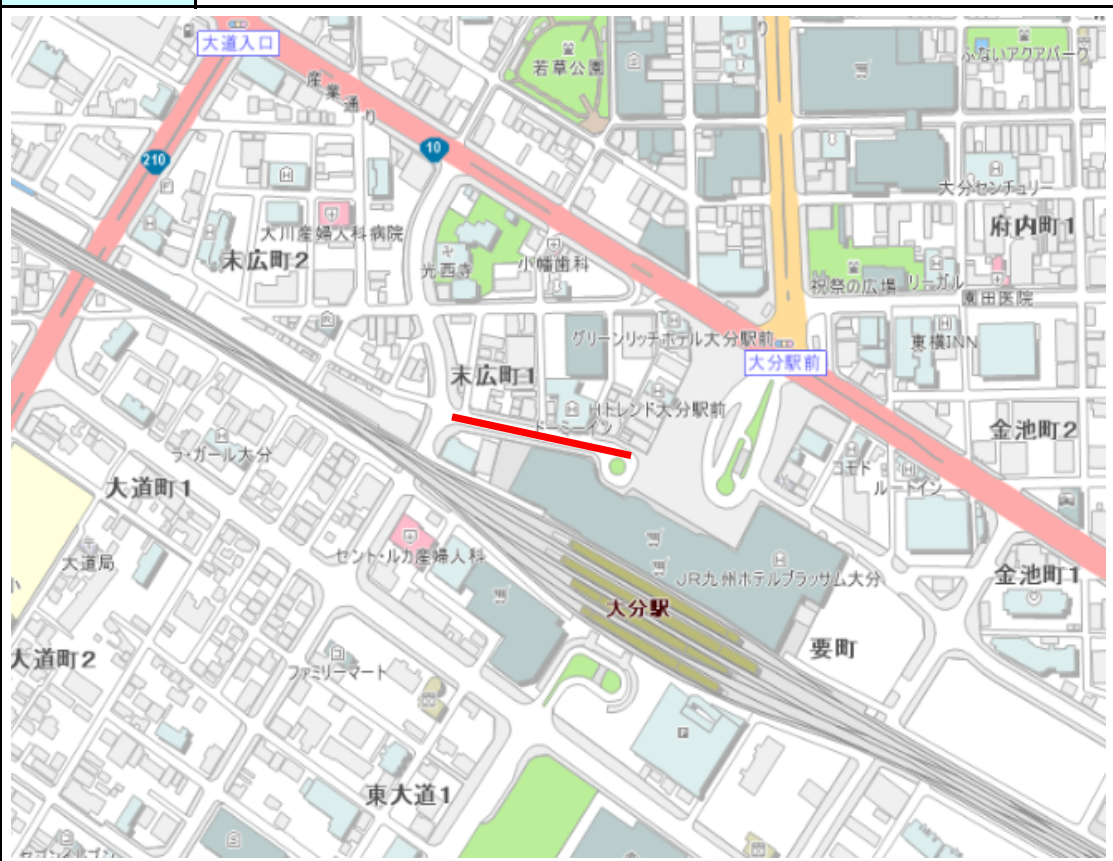
路線名	(市道)金池桜ヶ丘線(生活関連経路A11)	事業者名 【問合せ先】	大分市	
事業区間	金池町一丁目交差点～桜ヶ丘交差点	延長/面積	L=650m	
事業内容		事業量 (延長/面積)	実施予定期間	
			着手	完了
①誘導ブロック修繕		0.9m	令和7年度	令和11年度
②舗装修繕		9箇所	令和7年度	令和11年度
③縁石(横断歩道部)修繕		11箇所	令和7年度	令和11年度
④縁石(車道乗入部)修繕		2箇所	令和7年度	令和11年度
事業の実施に際し配慮すべき重要事項				
検討内容		事業量 (延長/面積)	検討期間	
			着手	完了
事業の検討に際し配慮すべき重要事項				
事業計画図				

道路特定事業計画(10)

路線名	(市道)要町東西線(生活関連経路A14)	事業者名 【問合せ先】	大分市	
事業区間	末広町一丁目1付近～要町東交差点	延長/面積	L=500m	
事業内容		事業量 (延長/面積)	実施予定期間	
			着手	完了
①誘導ブロック修繕		1.5m	令和7年度	令和11年度
②舗装修繕		7箇所	令和7年度	令和11年度
③縁石(横断歩道部)修繕		9箇所	令和7年度	令和11年度
④縁石(車道乗入部)修繕		5箇所	令和7年度	令和11年度
⑤縁石(地先境界)修繕		5箇所	令和7年度	令和11年度
事業の実施に際し配慮すべき重要事項				
検討内容		事業量 (延長/面積)	検討期間	
			着手	完了
事業の検討に際し配慮すべき重要事項				
事業計画図				

道路特定事業計画(11)

路線名		(市道)末広東西線(生活関連経路A15)	事業者名 【問合せ先】		大分市				
事業区間		要町一丁目付近		延長/面積		L=160m			
事業内容				事業量 (延長/面積)		実施予定期間			
						着手		完了	
①縁石(車道乗入部)修繕				1箇所		令和7年度		令和11年度	
事業の実施に際し配慮すべき重要事項									
検討内容				事業量 (延長/面積)		検討期間			
						着手		完了	
事業の検討に際し配慮すべき重要事項									
事業計画図									



道路特定事業計画(12)

[illegible]

道路特定事業計画(13)

路線名	(市道)中央住吉2号線(中央町商店街)(生活関連経路A17)	事業者名 【問合せ先】	大分市	
事業区間	国道10号中央町入口交差点～中央町南春日線交差点	延長/面積	L=350m	
事業内容	事業量 (延長/面積)	実施予定期間		
		着手	完了	
①誘導ブロック修繕	18.9m	令和7年度	令和11年度	
②舗装修繕	1箇所	令和7年度	令和11年度	
③縁石(地先境界)修繕	1箇所	令和7年度	令和11年度	
事業の実施に際し配慮すべき重要事項				
検討内容	事業量 (延長/面積)	検討期間		
		着手	完了	
事業の検討に際し配慮すべき重要事項				
事業計画図				

道路特定事業計画(14)

路線名	(市道)中央町・南春日線(竹町商店街)(生活関連経路A18)	事業者名 【問合せ先】	大分市	
事業区間	中央町四丁目付近～中央町一丁目付近	延長/面積	L=400m	
事業内容		事業量 (延長/面積)	実施予定期間	
			着手	完了
①誘導ブロック修繕		30.0m	令和7年度	令和11年度
②舗装修繕		4箇所	令和7年度	令和11年度
事業の実施に際し配慮すべき重要事項				
検討内容		事業量 (延長/面積)	検討期間	
			着手	完了
事業の検討に際し配慮すべき重要事項				
事業計画図				

道路特定事業計画(15)

路線名	(市道)県庁前古国府線(生活関連経路A19)	事業者名 【問合せ先】	大分市	
事業区間	大分城址公園前交差点～顕徳町一丁目交差点	延長/面積	L=750m	
事業内容		事業量 (延長/面積)	実施予定期間	
			着手	完了
①誘導ブロック修繕		57.6m	令和7年度	令和11年度
②縁石(横断歩道部)修繕		7箇所	令和7年度	令和11年度
③縁石(車道乗入部)修繕		2箇所	令和7年度	令和11年度
事業の実施に際し配慮すべき重要事項				
検討内容		事業量 (延長/面積)	検討期間	
			着手	完了
事業の検討に際し配慮すべき重要事項				
事業計画図				

道路特定事業計画(16)

路線名	(市道)羽衣町・浜町線(生活関連経路A20)	事業者名 【問合せ先】	大分市	
事業区間	千代町四丁目付近～寿町一丁目交差点	延長/面積	L=450m	
事業内容		事業量 (延長/面積)	実施予定期間	
			着手	完了
①誘導ブロック修繕		73.2m	令和7年度	令和11年度
②舗装修繕		39箇所	令和7年度	令和11年度
③縁石(横断歩道部)修繕		6箇所	令和7年度	令和11年度
④縁石(車道乗入部)修繕		5箇所	令和7年度	令和11年度
事業の実施に際し配慮すべき重要事項				
検討内容		事業量 (延長/面積)	検討期間	
			着手	完了
事業の検討に際し配慮すべき重要事項				
事業計画図				

The map displays the urban layout of Oita City, with a red vertical line indicating the project's extent along the Chiyomachi/Bachincho Line. Key landmarks such as Chiyomachi 4-chome, Kusucho, and various local facilities are labeled.

道路特定事業計画(17)

路線名	(市道)中島東西6号線(生活関連経路A21)	事業者名 【問合せ先】	大分市	
事業区間	検察庁前交差点～荷揚町九丁目付近	延長/面積	L=280m	
事業内容		事業量 (延長/面積)	実施予定期間	
			着手	完了
①誘導ブロック修繕		16.5m	令和7年度	令和11年度
②舗装修繕		6箇所	令和7年度	令和11年度
③縁石(車道乗入部)修繕		4箇所	令和7年度	令和11年度
事業の実施に際し配慮すべき重要事項				
検討内容		事業量 (延長/面積)	検討期間	
			着手	完了
事業の検討に際し配慮すべき重要事項				
事業計画図				

道路特定事業計画(18)

路線名	(市道)都町・東春日線(生活関連経路A22)	事業者名 【問合せ先】	大分市	
事業区間	千代町四丁目交差点～検察庁前交差点	延長/面積	L=400m	
事業内容		事業量 (延長/面積)	実施予定期間	
			着手	完了
①誘導ブロック修繕		6.0m	令和7年度	令和11年度
②舗装修繕		10箇所	令和7年度	令和11年度
③縁石(横断歩道部)修繕		7箇所	令和7年度	令和11年度
④縁石(車道乗入部)修繕		1箇所	令和7年度	令和11年度
事業の実施に際し配慮すべき重要事項				
検討内容		事業量 (延長/面積)	検討期間	
			着手	完了
事業の検討に際し配慮すべき重要事項				
事業計画図				

道路特定事業計画(19)

路線名	(市道)東大道二丁目1号線(生活関連経路A23)	事業者名 【問合せ先】	大分市	
事業区間	大道町三丁目付近～東大道一丁目付近	延長/面積	L=180m	
事業内容		事業量 (延長/面積)	実施予定期間	
			着手	完了
①舗装修繕		1箇所	令和7年度	令和11年度
②縁石(横断歩道部)修繕		2箇所	令和7年度	令和11年度
事業の実施に際し配慮すべき重要事項				
検討内容		事業量 (延長/面積)	検討期間	
			着手	完了
事業の検討に際し配慮すべき重要事項				
事業計画図				

道路特定事業計画(20)

路線名	(市道)大道27号線(生活関連経路A24)	事業者名 【問合せ先】	大分市	
事業区間	大道小学校南交差点～大道町二丁目付近	延長/面積	L=280m	
事業内容		事業量 (延長/面積)	実施予定期間	
			着手	完了
①誘導ブロック修繕		9.3m	令和7年度	令和11年度
②舗装修繕		4箇所	令和7年度	令和11年度
③縁石(横断歩道部)修繕		3箇所	令和7年度	令和11年度
④縁石(車道乗入部)修繕		4箇所	令和7年度	令和11年度
事業の実施に際し配慮すべき重要事項				
検討内容		事業量 (延長/面積)	検討期間	
			着手	完了
事業の検討に際し配慮すべき重要事項				
事業計画図				

道路特定事業計画(21)

路線名	(市道)大道・南春日線(生活関連経路A25)	事業者名 【問合せ先】	大分市	
事業区間	国土交通省先交差点～大道小学校南交差点	延長/面積	L=120m	
事業内容		事業量 (延長/面積)	実施予定期間	
			着手	完了
①誘導ブロック修繕		6.9m	令和7年度	令和11年度
事業の実施に際し配慮すべき重要事項				
検討内容		事業量 (延長/面積)	検討期間	
			着手	完了
事業の検討に際し配慮すべき重要事項				
事業計画図				