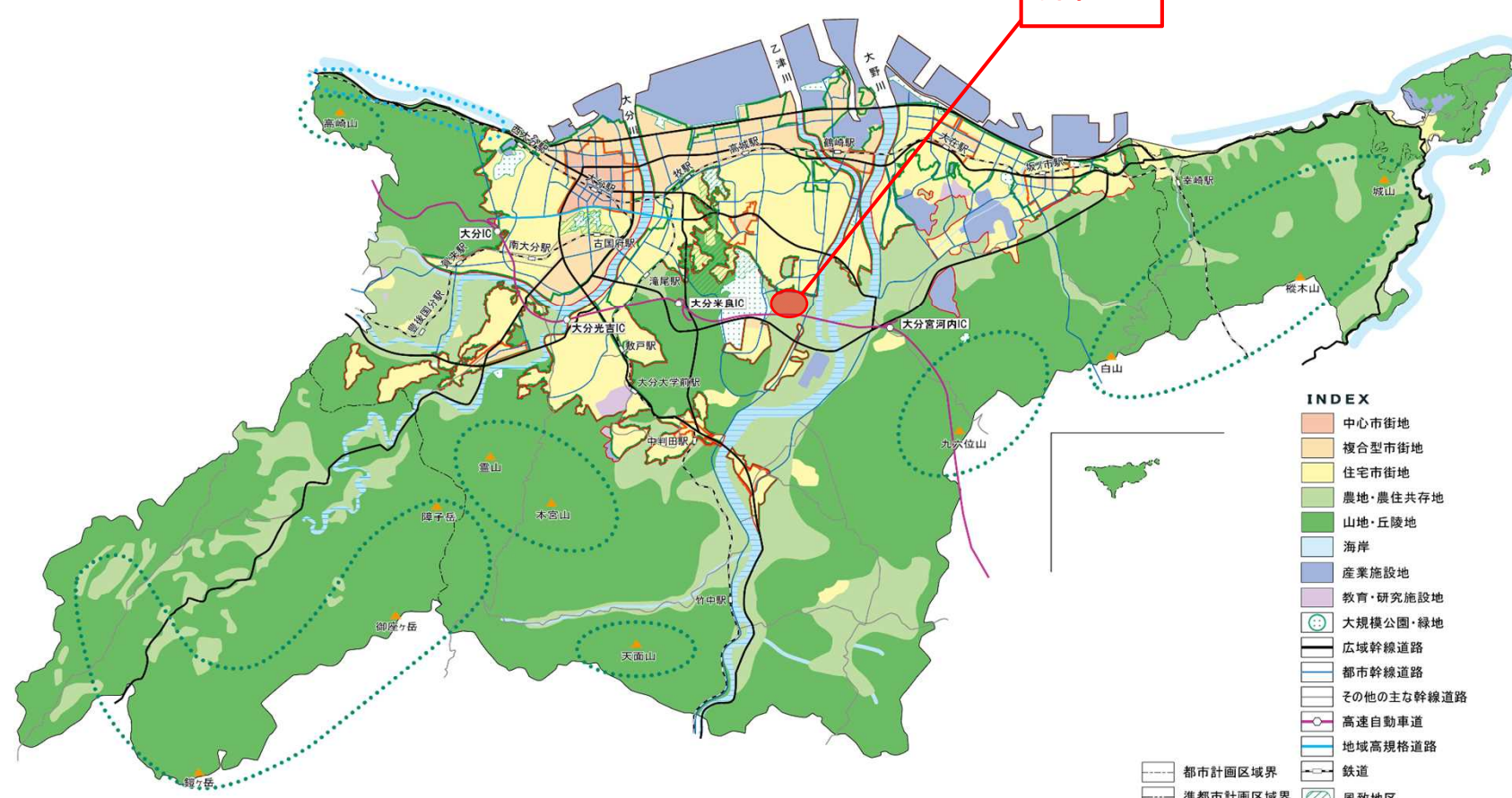


# 位置図

岡原地区




- INDEX**
- 中心市街地
  - 複合型市街地
  - 住宅市街地
  - 農地・農住共存地
  - 山地・丘陵地
  - 海岸
  - 産業施設地
  - 教育・研究施設地
  - 大規模公園・緑地
  - 広域幹線道路
  - 都市幹線道路
  - その他の主な幹線道路
  - 高速自動車道
  - 地域高規格道路
  - 鉄道
  - 風致地区
  - 森林環境保全ゾーン
  - 湾岸レジャーゾーン
  - 河川環境保全ゾーン




- 都市計画区域界
- 準都市計画区域界
- 市街化区域界
- 都市機能誘導区域
- 居住推奨区域

# 岡原地区魅力増進アドバイザー一等 業務委託 業務区域図



R3年度 花広場区域  
(約 3.3ha)



委託検討区域  
(約 4.3ha)

センター会場

←至 大分  
スポーツ公園

0m 100m 200m

松岡PA

東九州自動車道

