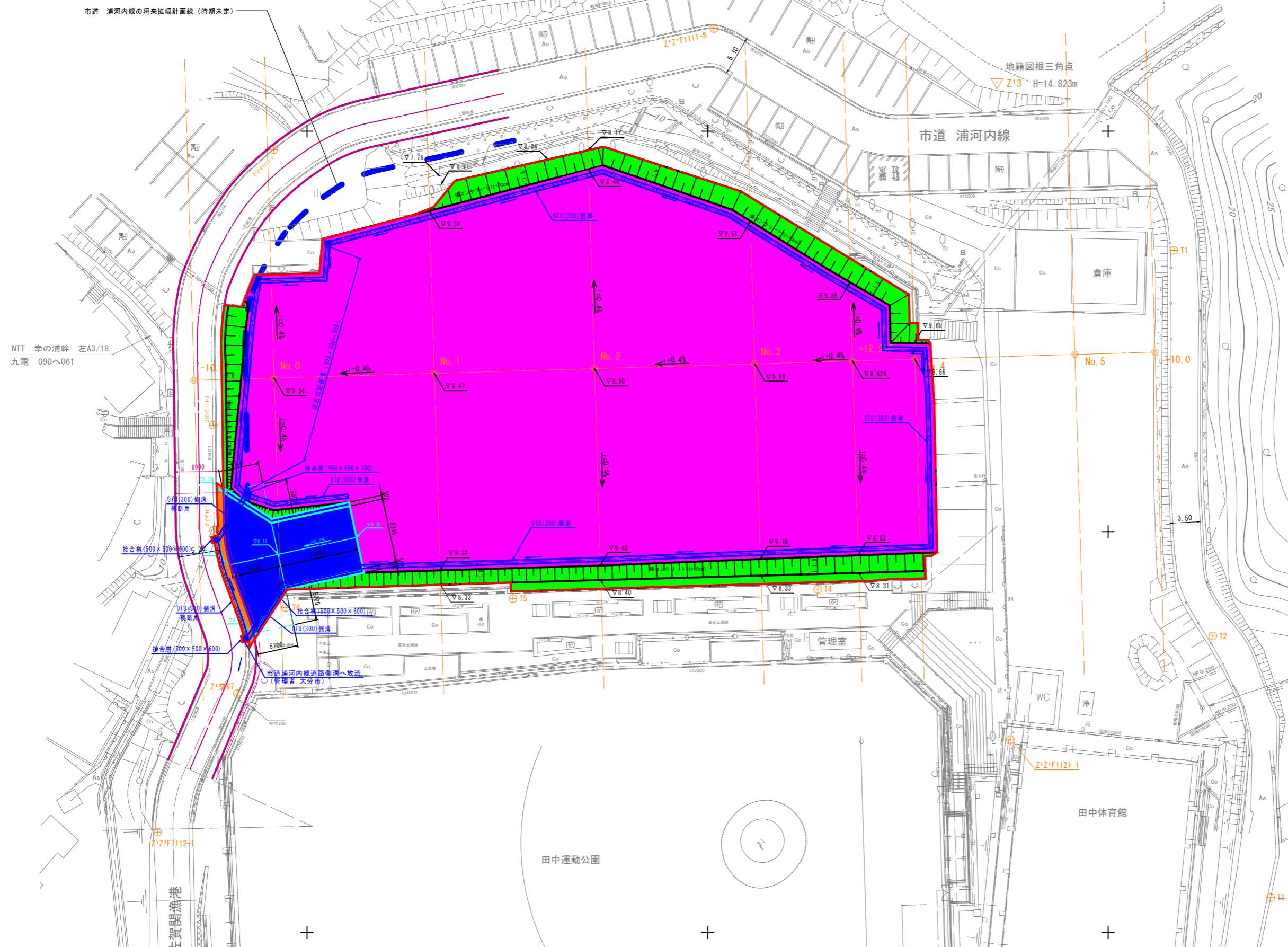


土地利用計画図

**【参考図】 変更となる
可能性があります。**



土地利用表

種別	面積(m ²)	比率(%)	色別	備考	
宅地	建物・駐車場	3,503.70	84.85	ピンク	
	法面	427.41	10.35	緑	
	通路	174.64	4.23	青	
	小計	4,105.75	99.43		
市道用地	23.49	0.57	オレンジ		
合計	4,129.24	100.00			

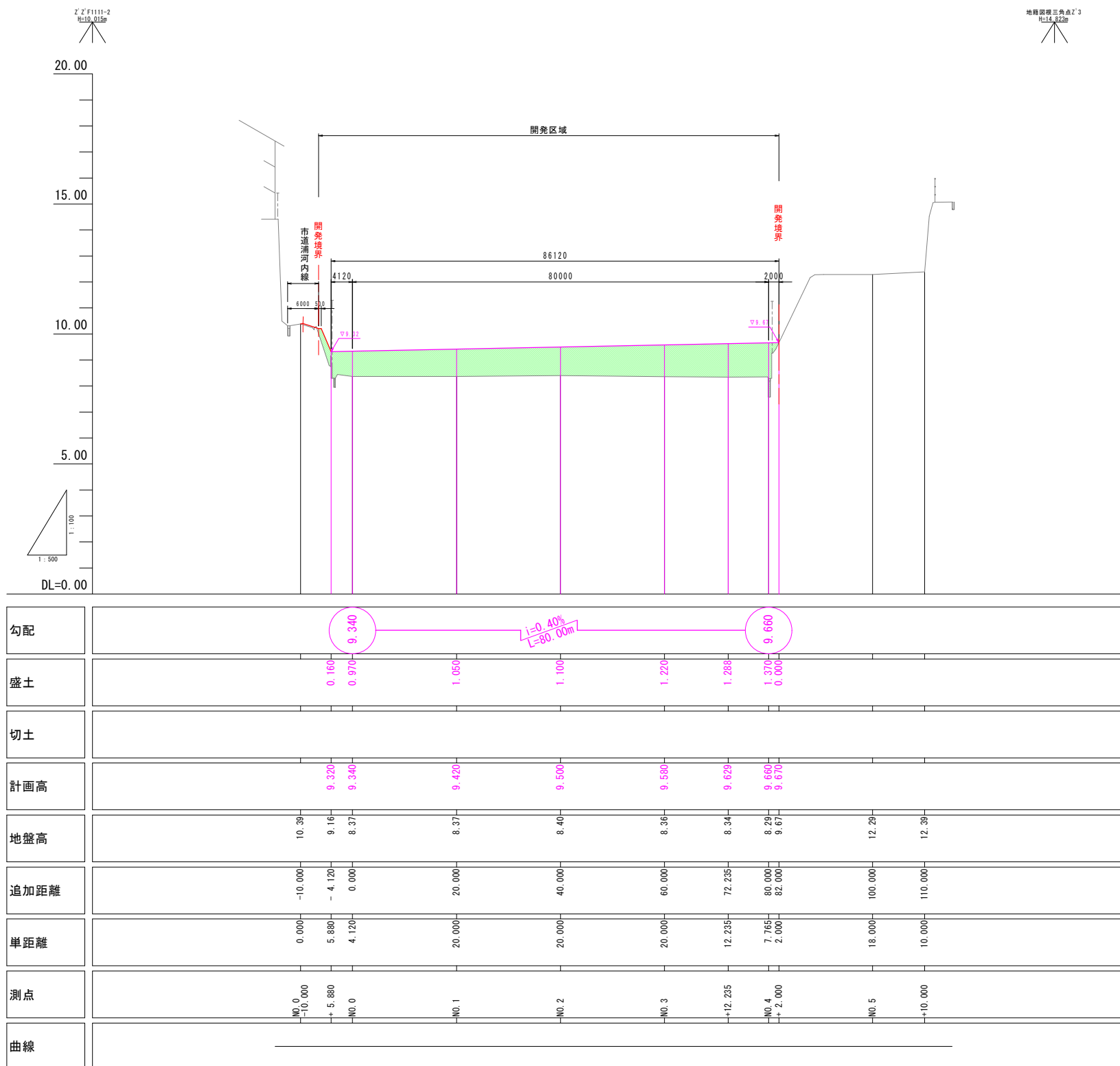
九電 090へ272
NTT 幸の浦幹25

※舗装工事 (t=20cm) は建築時施工とする。

工事名	佐賀関田中復興住宅用地造成準備設計測量業務委託		
図面名	土地利用計画図		
作成年月日	令和 8 年 月		
縮尺	1/250	図面番号	業の内
工事場所	大分市 大字 佐賀関		
大分市土木建築部道路建設課			

縦断面図

【参考図】変更となる
可能性があります。

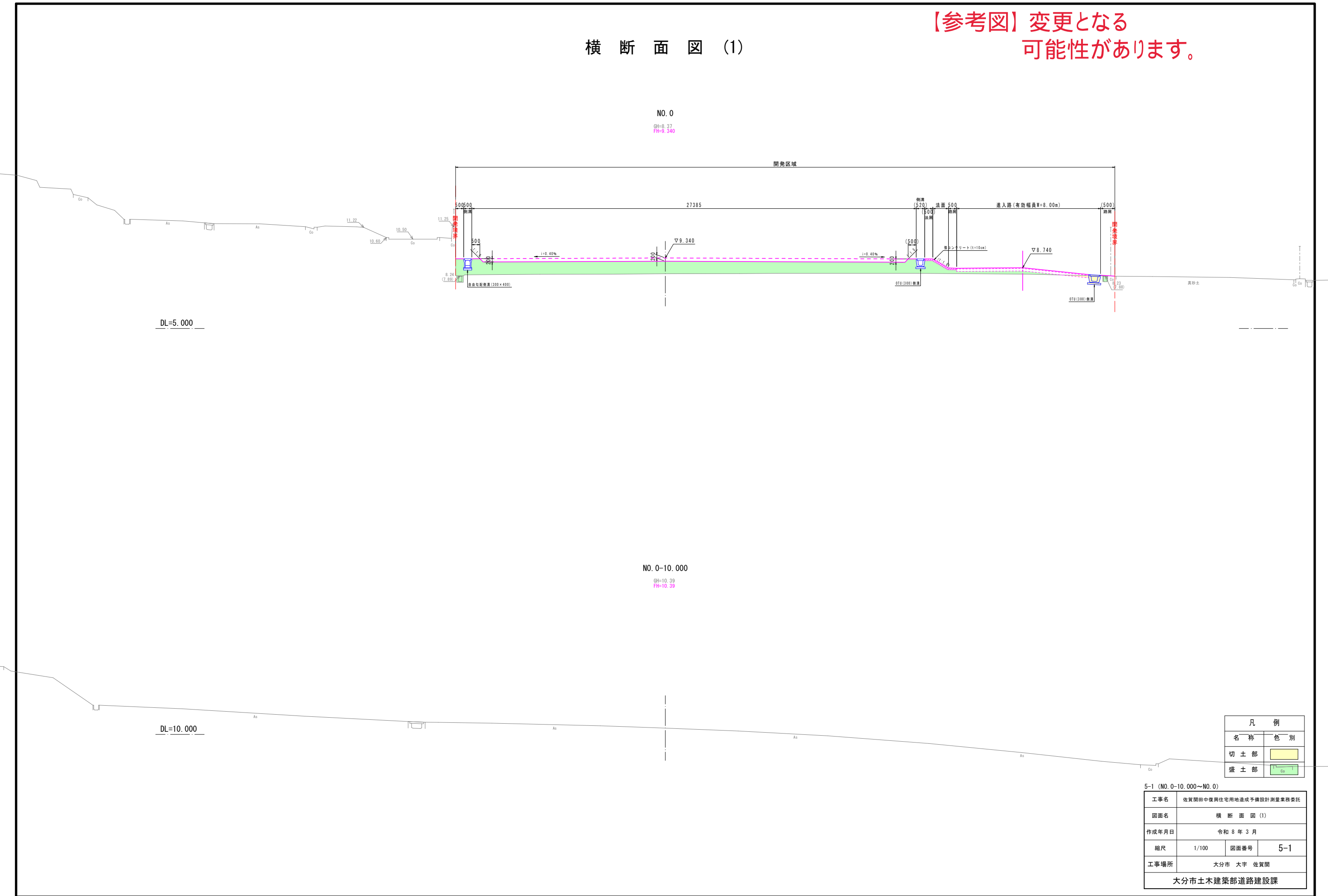


凡例	
名称	色別
切土部	
盛土部	

工事名	佐賀関田中復興住宅用地造成予備設計測量業務委託		
図面名	縦断面図		
作成年月日	令和8年月		
縮尺	図示	図面番号	4
工事場所	大分市 大字 佐賀関		
大分市土木建築部道路建設課			

横断面図 (1)

【参考図】変更となる
可能性があります。



DL=5.000

DL=10.000

NO. 0
GH=8.37
FH=9.340

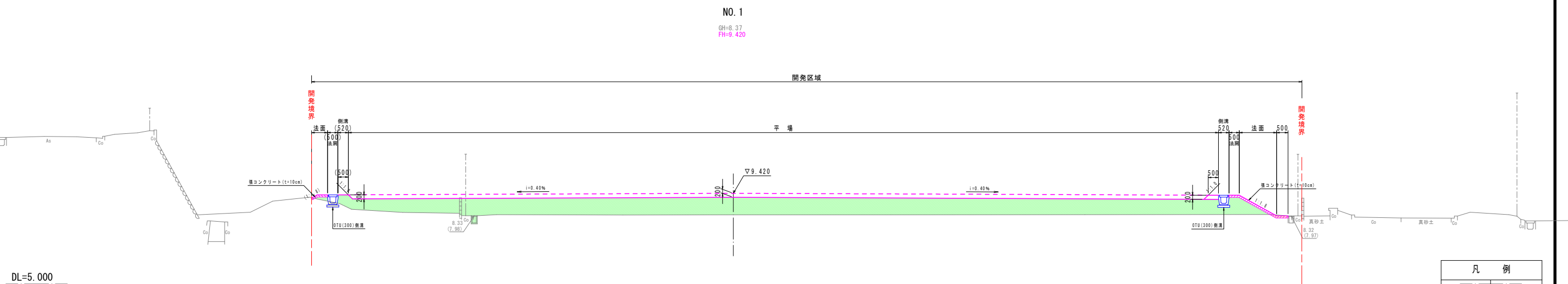
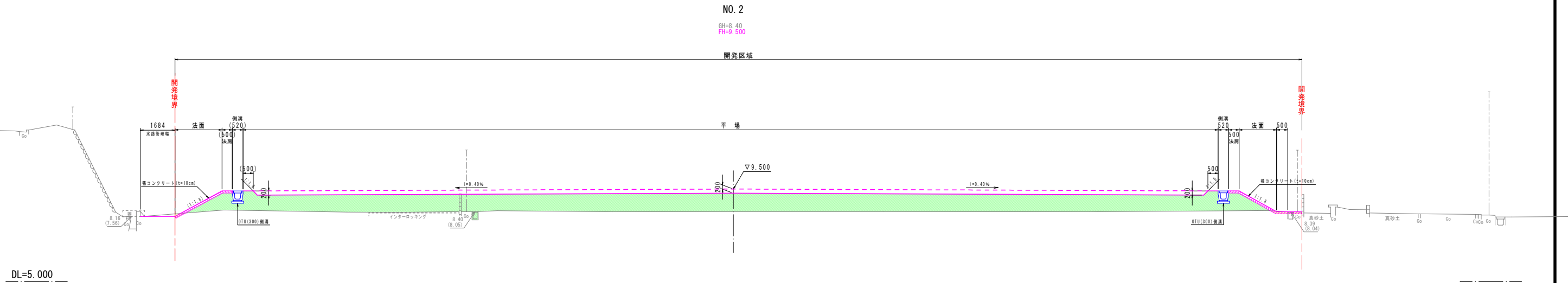
NO. 0-10.000
GH=10.39
FH=10.39

凡例	
名称	色別
切土部	黄色
盛土部	緑色

5-1 (NO. 0-10.000~NO. 0)			
工事名	佐賀関田中復興住宅用地造成予備設計測量業務委託		
図面名	横断面図 (1)		
作成年月日	令和 8 年 3 月		
縮尺	1/100	図面番号	5-1
工事場所	大分市 大字 佐賀関		
大分市土木建築部道路建設課			

横断面図 (2)

【参考図】変更となる
可能性があります。

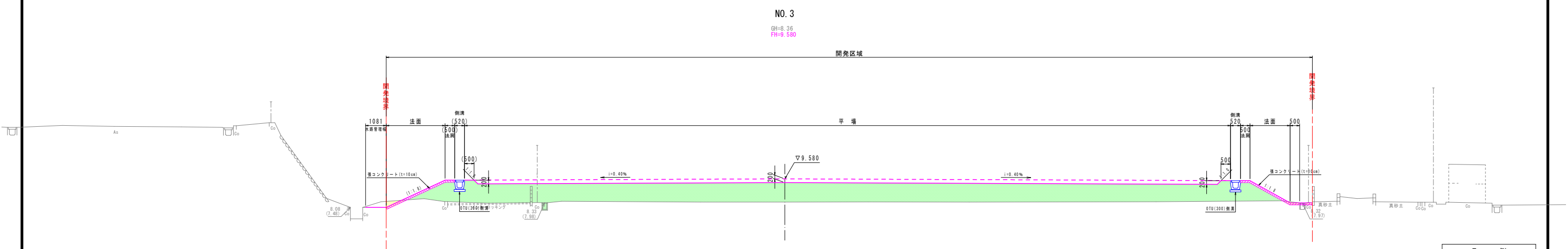
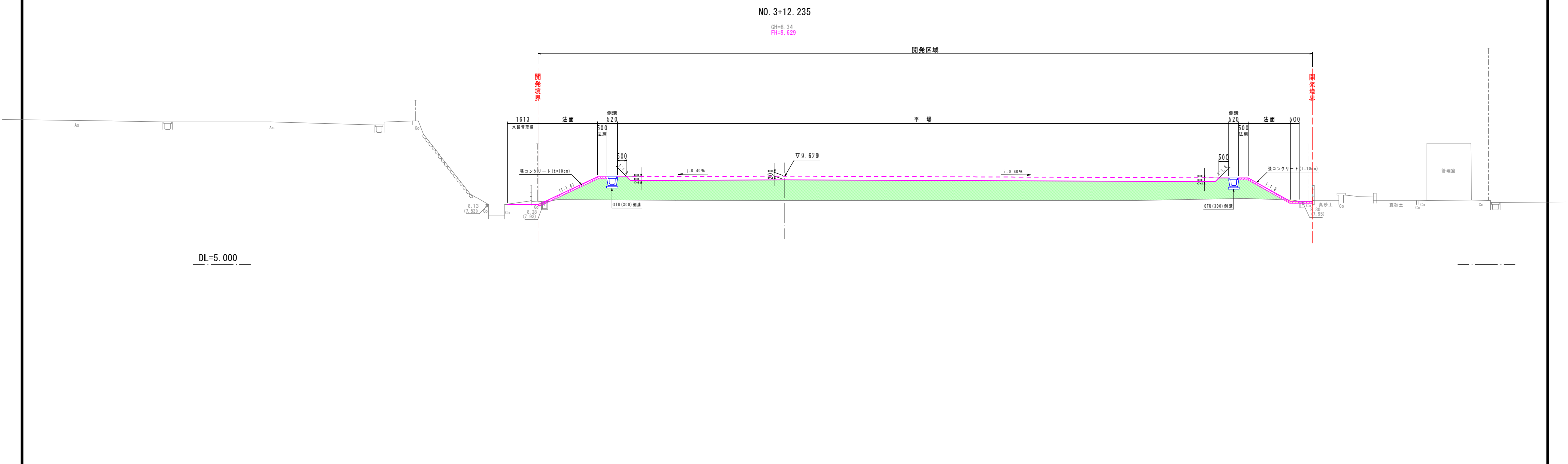


凡例	
名称	色別
切土部	黄色
盛土部	緑色

5-2 (NO. 1~NO. 2)			
工事名	佐賀関田中復興住宅用地造成予備設計測量業務委託		
図面名	横断面図 (2)		
作成年月日	令和 8 年 月		
縮尺	1/100	図面番号	5-2
工事場所	大分市 大字 佐賀関		
大分市土木建築部道路建設課			

【参考図】変更となる
可能性があります。

横断面図 (3)

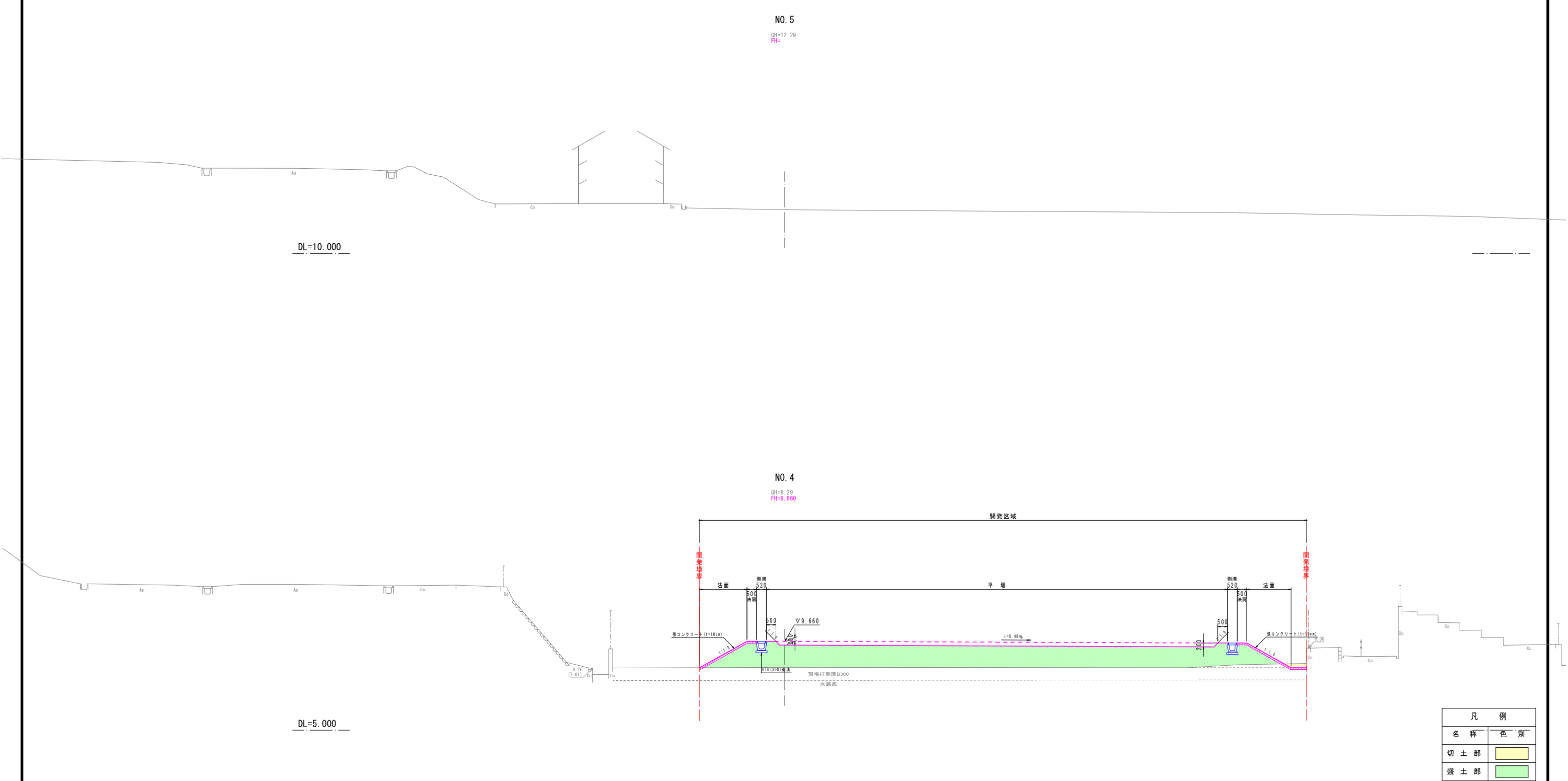


凡例	
名称	色別
切土部	黄色
盛土部	緑色

5-3 (NO. 3~NO. 3+12.235)			
工事名	佐賀関田中復興住宅用地造成予備設計測量業務委託		
図面名	横断面図 (3)		
作成年月日	令和 8 年 月		
縮尺	1/100	図面番号	5-3
工事場所	大分市 大字 佐賀関		
大分市土木建築部道路建設課			

【参考図】変更となる
可能性があります。

横断面図 (4)

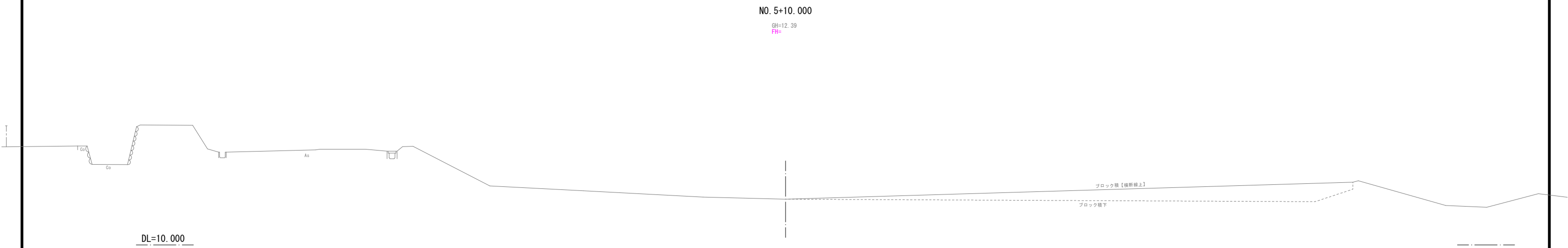


凡例	
名称	色別
切土部	黄色
盛土部	緑色

5-4 (NO. 4~NO. 5)			
工事名	佐賀開田中復興住宅用地造成予備設計測量業務委託		
図面名	横断面図 (4)		
作成年月日	令和 8 年 月		
縮尺	1/100	図面番号	5-4
工事場所	大分市 大字 佐賀開		
大分市土木建築部道路建設課			

横断面図 (5)

【参考図】変更となる
可能性があります。



5-5 (NO. 5+10.000)

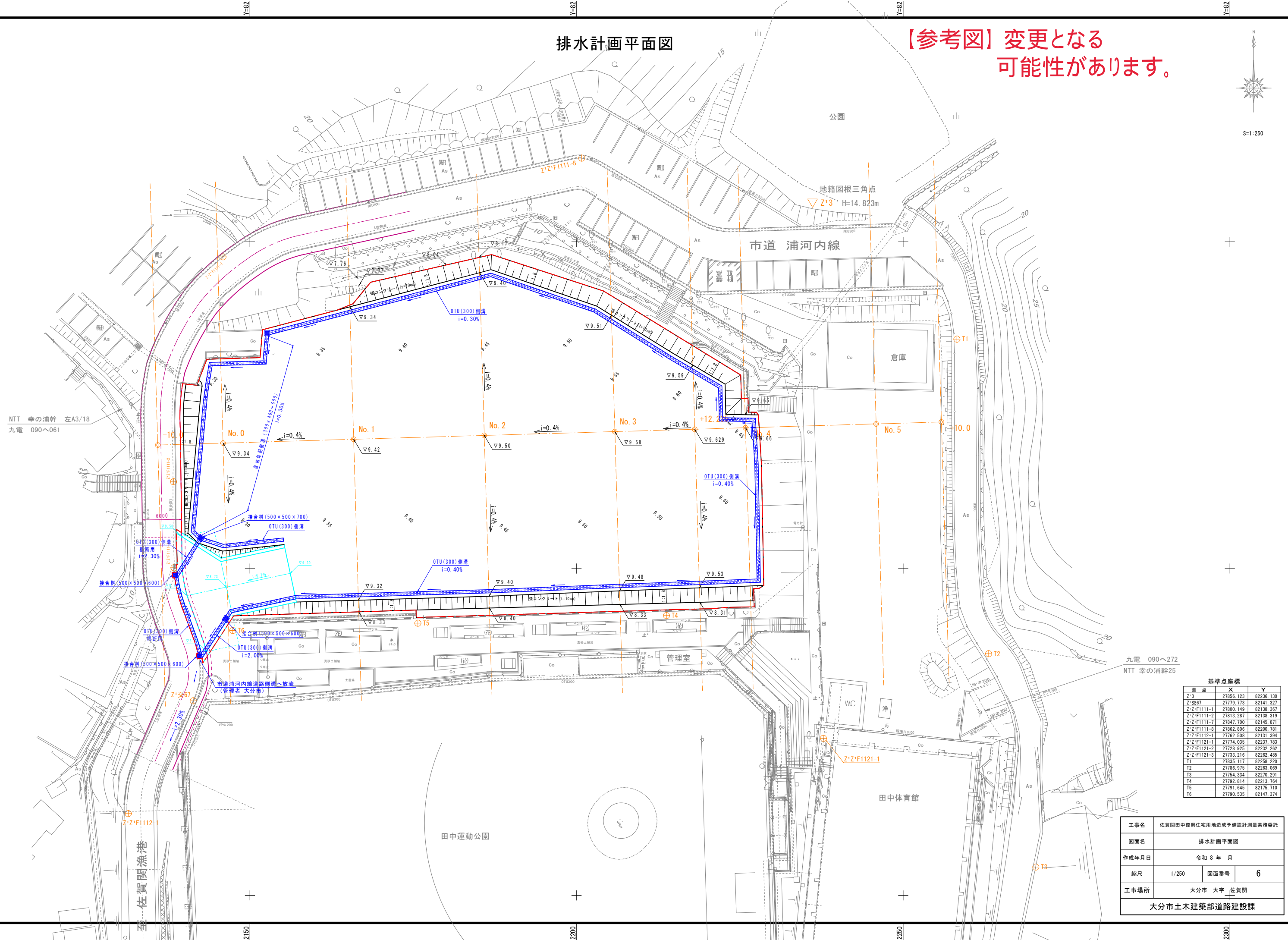
工事名	佐賀関田中復興住宅用地造成予備設計測量業務委託		
図面名	横断面図 (5)		
作成年月日	令和 8 年 月		
縮尺	1/100	図面番号	5-5
工事場所	大分市 大字 佐賀関		
大分市土木建築部道路建設課			

排水計画平面図

【参考図】変更となる
可能性があります。



S=1:250



NTT 幸の浦幹 左A3/18
九電 090へ061

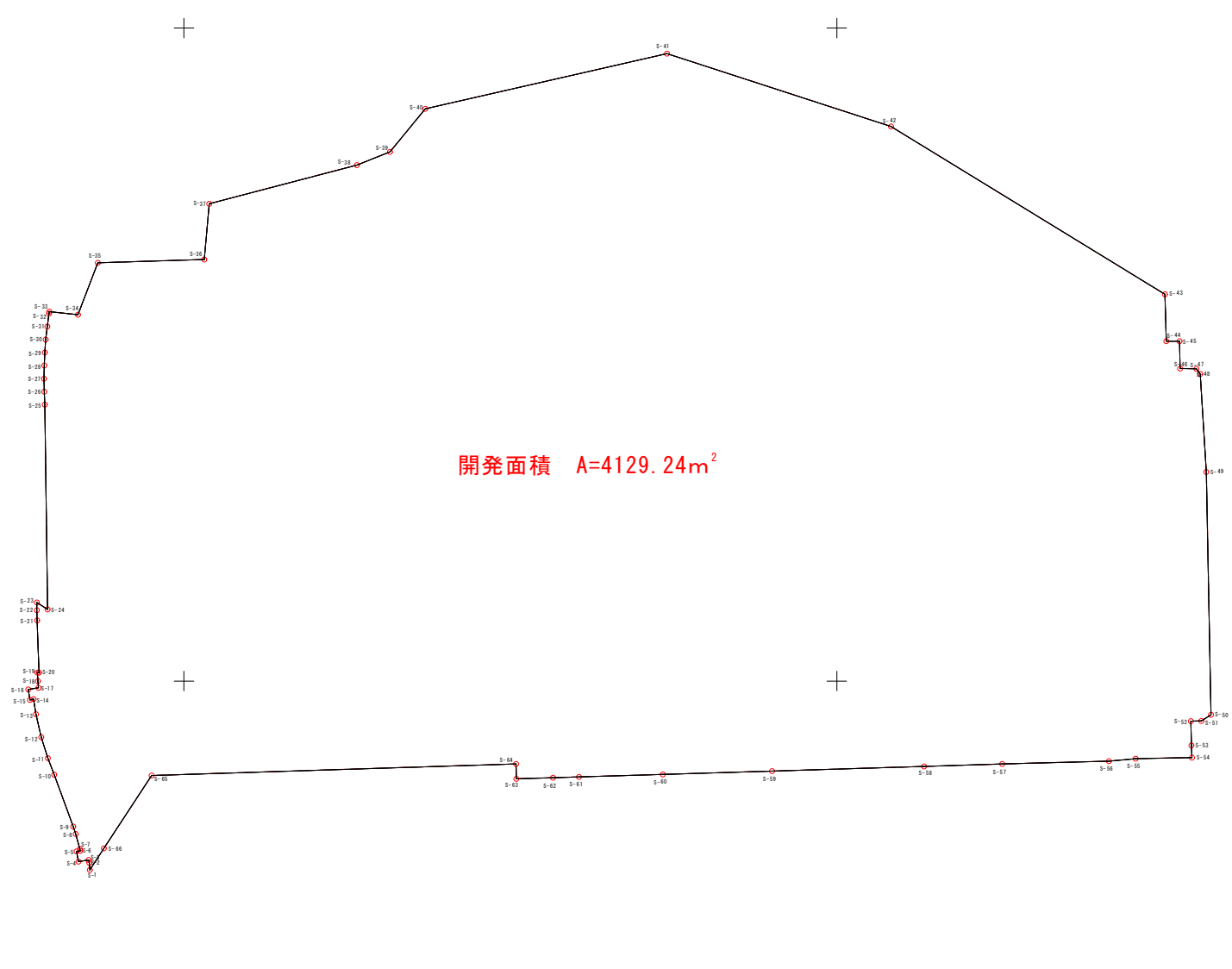
九電 090へ272
NTT 幸の浦幹25

基準点座標

測点	X	Y
Z-3	27856.123	82236.130
Z-交67	27779.773	82141.327
Z-Z-F1111-1	27800.149	82138.367
Z-Z-F1111-2	27813.287	82138.319
Z-Z-F1111-7	27847.700	82145.871
Z-Z-F1111-8	27862.806	82200.781
Z-Z-F1112-1	27762.508	82131.394
Z-Z-F1121-1	27774.035	82237.783
Z-Z-F1121-2	27728.925	82232.262
Z-Z-F1121-3	27733.216	82262.485
T1	27835.117	82258.220
T2	27786.975	82263.069
T3	27754.334	82270.291
T4	27792.814	82213.764
T5	27791.645	82175.710
T6	27790.535	82147.374

工事名	佐賀県田中復興住宅用地造成予備設計測量業務委託		
図面名	排水計画平面図		
作成年月日	令和 8 年 月		
縮尺	1/250	図面番号	6
工事場所	大分市 大字 佐賀関		
大分市土木建築部道路建設課			

丈量図・丈量表 S=1:250



地番	佐賀関			
点名称	X座標	Y座標	倍面積 m ²	辺長 m
S-1	27785.544	82142.784	-272058.701	1.981
S-2	27786.086	82142.743	89042.756	0.544
S-3	27786.312	82142.705	37128.511	0.229
S-4	27786.177	82141.916	-22178.424	0.800
S-5	27786.966	82141.782	129619.838	0.800
S-6	27787.013	82142.058	7721.340	0.280
S-7	27787.146	82142.035	21849.784	0.135
S-8	27788.289	82141.705	187776.315	1.190
S-9	27788.865	82141.515	94627.135	0.607
S-10	27792.835	82140.073	652197.904	4.224
S-11	27794.112	82139.591	209785.131	1.365
S-12	27795.702	82139.080	261203.087	1.670
S-13	27797.463	82138.665	289293.109	1.809
S-14	27798.613	82138.477	188918.713	1.165
S-15	27798.568	82138.200	-7392.450	0.281
S-16	27799.357	82138.071	129613.978	0.799
S-17	27799.485	82138.855	21027.447	0.794
S-18	27799.992	82138.820	83288.781	0.508
S-19	27800.646	82138.787	107437.555	0.655
S-20	27800.650	82138.907	657.111	0.120
S-21	27804.653	82138.749	657603.457	4.006
S-22	27805.429	82138.738	127479.330	0.776
S-23	27806.028	82138.730	98402.203	0.599
S-24	27805.499	82139.559	-86903.215	0.983
S-25	27821.164	82139.352	2573429.141	15.666
S-26	27822.163	82139.303	164114.376	1.000
S-27	27823.163	82139.285	164278.588	1.000
S-28	27824.162	82139.299	164114.305	0.999
S-29	27825.161	82139.345	164114.365	1.000
S-30	27826.158	82139.423	163785.932	1.000
S-31	27827.152	82139.532	163293.281	1.000
S-32	27828.142	82139.673	162636.413	1.000
S-33	27828.286	82139.696	23656.229	0.146
S-34	27828.046	82141.891	-39427.581	2.208
S-35	27832.031	82143.397	654676.873	4.260
S-36	27832.284	82151.553	41566.622	8.160
S-37	27836.551	82151.938	701082.996	4.284
S-38	27839.510	82163.243	486208.621	11.686
S-39	27840.514	82165.782	164986.341	2.730
S-40	27843.813	82168.489	542138.760	4.267
S-41	27848.050	82187.000	696374.207	18.990
S-42	27842.473	82204.151	-916809.449	18.035
S-43	27829.616	82225.128	-2114067.240	24.604
S-44	27826.034	82225.235	-589061.200	3.584
S-45	27826.025	82226.236	-1480.063	1.001
S-46	27823.943	82226.298	-342390.176	2.083
S-47	27823.922	82227.540	-3453.531	1.242
S-48	27823.503	82227.825	-68906.798	0.507
S-49	27816.019	82228.304	-1230789.669	7.499
S-50	27797.421	82228.660	-3058570.616	18.601
S-51	27796.960	82227.924	-75814.485	0.868
S-52	27796.930	82227.108	-4933.651	0.817
S-53	27795.081	82227.163	-304075.947	1.850
S-54	27794.153	82227.191	-152613.641	0.928
S-55	27794.063	82222.889	-14800.507	4.303
S-56	27793.878	82220.841	-30422.090	2.056
S-57	27793.649	82212.661	-37655.272	8.183
S-58	27793.468	82206.675	-29759.900	5.989
S-59	27793.117	82195.045	-57705.004	11.635
S-60	27792.864	82186.684	-41588.577	8.365
S-61	27792.670	82180.259	-31887.187	6.428
S-62	27792.611	82178.265	-9697.153	1.995
S-63	27792.527	82175.457	-13805.713	2.809
S-64	27793.660	82175.424	186209.548	1.133
S-65	27792.776	82147.527	-145261.489	27.911
S-66	27787.200	82143.871	-916088.835	6.668
			倍面積 m ²	8258.481
			面積 m ²	4129.241

【参考図】変更となる
可能性があります。

工事名	佐賀関田中復興住宅用地造成予備設計測量業務委託		
図面名	丈量図・丈量表		
作成年月日	令和 8 年 月		
縮尺	1/250	図面番号	7
工事場所	大分市 大字 佐賀関		
大分市土木建築部道路建設課			