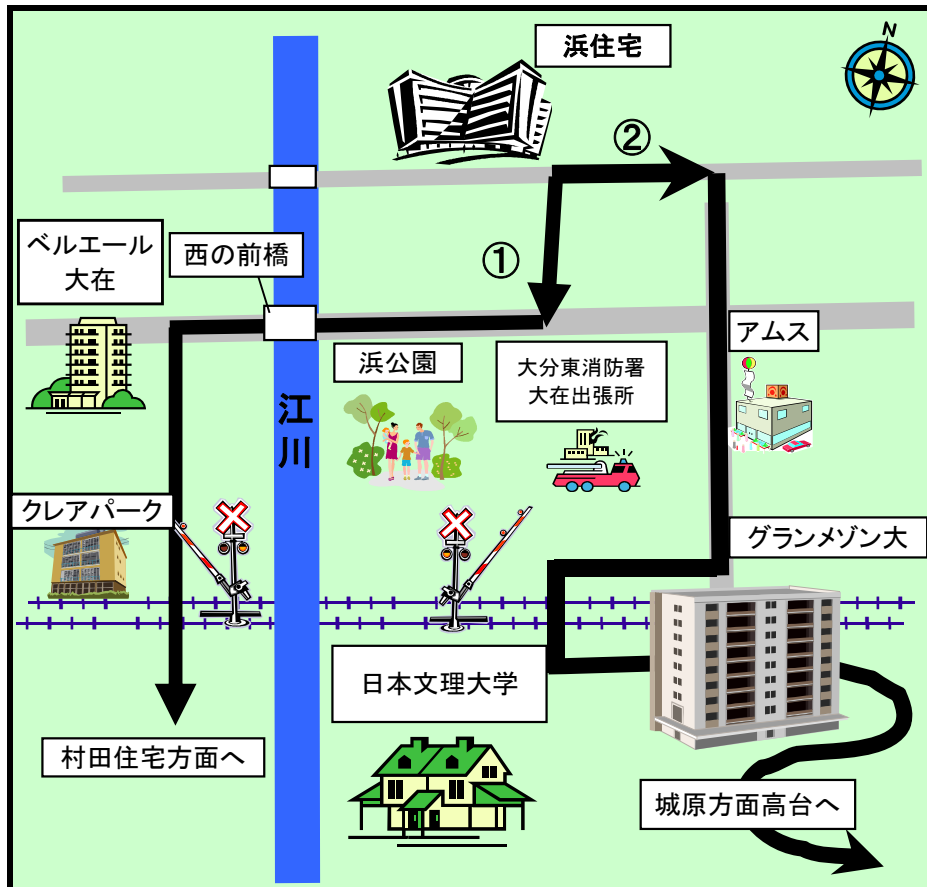


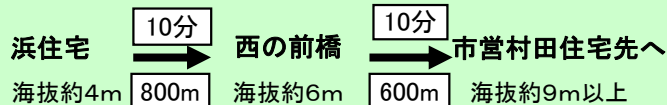
津波警報が出た際にご利用ください。

大津波を想定した避難場所と避難経路

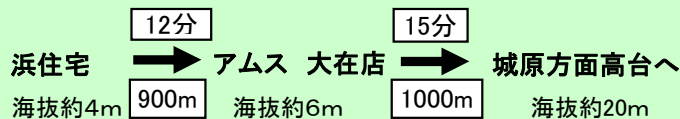


避難経路

①津波到達予想時刻が30分以上ある場合



②津波到達予想時刻が30分未満の場合



市営浜住宅

- ・避難場所 ①市営村田住宅方面 ②城原方面高台
- ・避難経路 ① 浜住宅 →西の前橋→村田住宅先
② 浜住宅 →アムス大在店→城原方面
- ・避難に要する時間 ①約20分 ②約27分 (大人がゆっくり歩いた際の時間です。)
- ・距離 約1400m
- ・海拔 浜住宅 約 4 m
村田住宅 約 9 m
城原方面 約 20 m
- ・津波避難ビル 市営村田住宅、ベルエール大在、クリアパーク
- ・避難経路の注意事項 坂道があります。足元に注意して避難してください。

津波避難をする際、気をつけること

- (1)身のまわりの安全 まず、我が身の安全を考えましょう。(自分がけがをしては、避難できません。)
- (2)高台(地図で示した場所)までの避難 避難経路が建物倒壊等で塞がっていることもありますので、臨機応変に対応しましょう。また、高台へ到着した後、身の安全を確保し、さらに高い場所への避難を心がけましょう。
- (3)車による避難の禁止 車は事故等により渋滞し、津波に巻き込まれる危険性が高いので控えましょう。
- (4)財産の保全や持ち出し まず、身の安全を最優先に考えましょう。
- (5)避難で引き返さない 貴重品を取りに戻って津波に巻き込まれた人もいますので、やめましょう。
- (6)避難指定ビル等への避難 津波で浸水が始まったら、高台への避難はせずに、市が指定する避難指定ビル等に避難しましょう。やむを得ない場合は、海岸に面する前面のビルより、2列目、3列目の建物に避難しましょう。

・連絡先 住宅課

電話097-537-5977

作成 大分市土木建築部住宅課

平成24年8月