

大分市中心部における通行量調査

報 告 書

平成 30 年 2 月

大 分 市

－ 目 次 －

第1部 通行量調査	1
第1章 調査の概要	1
1. 調査の目的	1
2. 調査対象	1
3. 調査地点	1
4. 調査方法	1
5. 調査日時	1
6. 調査実施機関	1
7. 集計・分析	1
第2章 調査結果	4
1. 調査地点別通行量	4
2. 調査地点別・方向別通行量	10
3. 地点別・性別通行量	12
4. ブロック(地点)別・時間帯別通行量	18
5. 過去5年間の地点別・曜日別通行量	44
6. 過去5年間の地点別 1日平均・1日合計通行量	48
第2部 アンケート調査	54
第1章 調査の概要	54
1. 調査の目的	54
2. 調査対象	54
3. 調査地点	54
4. 調査方法	54
5. 回収数	54
6. 調査日時	54
7. 調査実施機関	54
8. 集計・分析	54
9. 対象者の属性	57
第2章 調査結果	61
1. 利用交通機関	61
2. 同伴者	63
3. 来街頻度	65
4. 来街目的	67
5. 購入商品	69
6. 買物金額の予算	71
7. 買物場所	73
8. 滞在時間	78
9. 必要な施設	80
10. 中心部のイメージ	82
11. 総括	82
※参考資料1 調査に使用した調査票	83
※参考資料2 通行量調査結果詳細	84

第1部 通行量調査

第1部 通行量調査

第1章 調査の概要

1. 調査の目的

本業務は、平成 25 年 3 月に内閣府より認定された「第 2 期大分市中心市街地活性化基本計画」に掲げている数値目標について、計画に基づく各種の事業効果を定量的に把握する必要があることから、認定基本計画区域内の定点において歩行者通行量及びまちなか滞留時間等を調査し、その結果を分析することにより基本計画の進行管理および推進に資することを目的とする。

2. 調査対象

大分市中心部を通行する人

3. 調査地点

次ページに示す 41 地点

4. 調査方法

各調査地点において、方向別に通行者を「男性」、「女性」、「学生」の 3 つに区分し、1 時間ごとに通行量をカウントした。なお、「男性」、「女性」は大学生以上、「学生」は中学生以上、高校生以下とした。

※ 平成 20 年度の調査より「小学生以下」(0 歳以上、小学生以下)の通行量についても調査を行い、参考資料としている。ただし本報告書で取り扱う数値については、小学生以下の通行量は含まない。

5. 調査日時

平成 29 年 11 月 10 日 (金)	午前 11 時から午後 7 時まで	[晴れ]
平成 29 年 11 月 11 日 (土)	午前 11 時から午後 7 時まで	[晴れ]
平成 29 年 11 月 12 日 (日)	午前 11 時から午後 7 時まで	[晴れ]

6. 調査実施機関

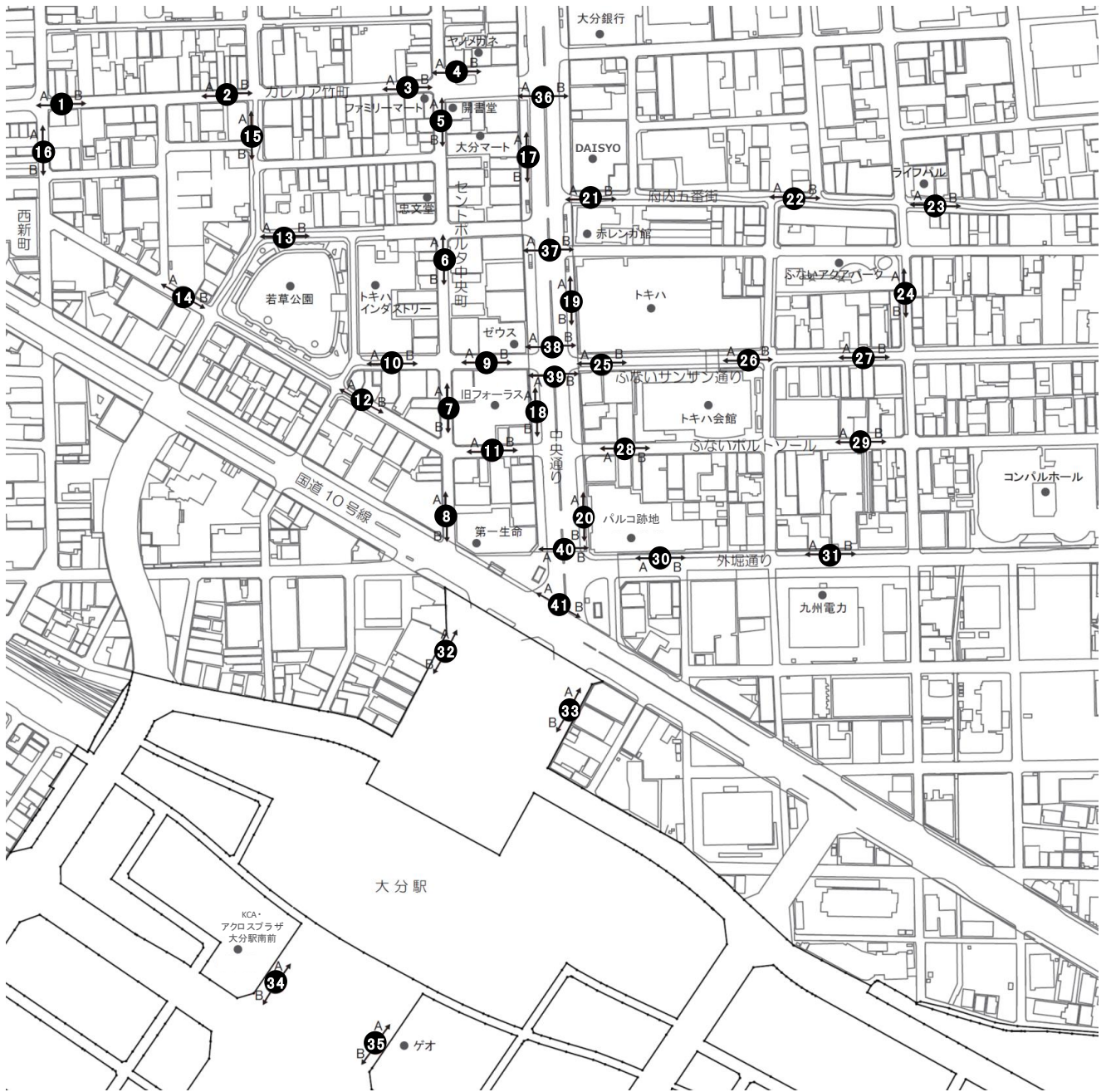
株式会社 マイダスココミュニケーション

7. 集計・分析

株式会社 マイダスココミュニケーション

調査地点図

ブロック名	地点 No.	地点名
①ガレリア竹町	1	レストラン石合船前
	2	正視堂前
	3	岩尾洋装店前
	4	三井時計店前
②セントポルタ中央町 (南北方向)	5	ミオバール開書堂西側
	6	中央時計店前
	7	旧フォーラス西側(中央町側)
	8	ウイング前
③セントポルタ中央町 (東西方向)	9	旧フォーラス北側(ゼウス側)
	10	トキハインダストリー正面入り口
	11	晃星堂本店北側
	12	ブンゴヤ薬局本店前
④中央町	13	若草公園北側
	14	ベスト電器駐車場前
	15	ローソン竹町通り店西側
⑤西新町	16	コトブキヤ前
⑥中央通り西側	17	大和証券前
	18	旧フォーラス東側(中央通り側)
⑦中央通り東側	19	トキハ西側(中央通り側)
	20	パルコ跡地西側(中央通り側)
⑧府内五番街	21	パチンコDAISYO前
	22	若竹園前
	23	ライフパル前
⑨府内町	24	ふないアクアパーク東側(田北学院前)
⑩ふないサンサン通り	25	トキハ南側
	26	トキハ会館向かい側入り口付近
	27	河電ビル前
⑪ふないポルトソール	28	太田旗店前
	29	大分信用金庫府内町支店前
⑫外堀通り	30	パルコ跡地南側
	31	九州電力北側
⑬府内中央口広場	32	西側宝くじ売り場付近
	33	JTB前
⑭上野の森口広場	34	KCA・アクロスプラザ大分駅南前
	35	東側ゲオ前
⑮中央通り(横断)	36	ガレリアドーム広場前横断歩道
	37	野村證券前地下道
	38	トキハ前スクランブル北
	39	トキハ前スクランブル南
	40	パルコ跡地前横断歩道
	41	府内中央口広場北側地下道



第2章 調査結果

1. 調査地点別通行量

本項目で取り扱う数値については、小学生以下の通行量を含まない。

【総括】

大分市中心部 41 地点の曜日別 1 日平均通行量（9 ページ参照）は、11 月 10 日金曜日が 3,822 人（前回：4,023 人）、11 月 11 日土曜日が 4,361 人（前回：4,847 人）、11 月 12 日日曜日が 3,785 人（前回：4,335 人）となっており、3 日間を通した通行量の平均は 3,989 人（前回：4,402 人）で、前回調査に比べると減少している。

対前回は、金曜日 95.0%、土曜日 90.0%、日曜日 87.3%、3 日間を通しては 90.6%となった。地点別の 1 日平均通行量が最も多い地点は、「地点 32. 西側宝くじ売り場付近」（13,068 人）であった。ここでは金曜日 11,253 人（前回：13,366 人）、土曜日 14,291 人（前回：17,154 人）、日曜日 13,659 人（前回：17,730 人）で、前回調査に比べると全ての曜日において 1 日平均通行量は減少している。

なお、以下 2 地点では前回調査より 3 日間を通して通行量が増加している。

「地点 35. 東側ゲオ前」、「地点 37. 野村證券前地下道」

一方、以下 20 地点では前回調査より 3 日間を通して通行量が減少している。

「地点 3. 岩尾洋装店前」、「地点 5. ミオバール開書堂西側」、「地点 7. 旧フォーラス西側（中央町側）」、「地点 8. ウイング前」、「地点 9. 旧フォーラス北側（ゼウス側）」、「地点 10. トキハインダストリー正面入り口」、「地点 18. 旧フォーラス東側（中央通り側）」、「地点 22. 若竹園前」、「地点 24. ふないアクアパーク東側（田北学院前）」、「地点 25. トキハ南側」、「地点 26. トキハ会館向かい側入り口付近」、「地点 27. 河電ビル前」、「地点 29. 大分信用金庫府内町支店前」、「地点 32. 西側宝くじ売り場付近」、「地点 34. KCA・アクロスプラザ大分駅南前」、「地点 36. ガレリアドーム広場前横断歩道」、「地点 38. トキハ前スクランブル北」、「地点 39. トキハ前スクランブル南」、「地点 40. パルコ跡地前横断歩道」、「地点 41. 府内中央口広場北側地下道」

天候については、前回調査、今回調査ともに〔金曜日：晴れ〕〔土曜日：晴れ〕〔日曜日：晴れ〕であり、天候の影響はほとんどないものと考えられる。

ブロック別にみた特徴は以下に示す通りである。

《① ガレリア竹町》

「地点 1. レストラン石合船前」は 3 日間を通して曜日別 1 日平均通行量を下回っている。1 日平均通行量を前回調査と比べると、「地点 1. レストラン石合船前」（490 人減）、「地点 2. 正視堂前」（516 人減）、「地点 3. 岩尾洋装店前」（1,065 人減）、「地点 4. 三井時計店前」（308 人減）の全地点で減少となっている。

《② セントポルタ中央町（南北方向）》

3 日間を通していずれの地点においても曜日別 1 日平均通行量を大きく上回っている。1 日平均通行量を前回調査と比べると、「地点 5. ミオバール開書堂西側」（359 人減）、「地点 6. 中央時計店前」（24 人減）、「地点 7. 旧フォーラス西側（中央町側）」（1,292 人減）、「地点 8. ウイング前」（1,323 人減）の全地点で減少となっている。

《③ セントポルタ中央町（東西方向）》

「地点 9. 旧フォーラス北側（ゼウス側）」は 3 日間を通して曜日別 1 日平均通行量を上回っているが、

「地点 11. 晃星堂本店北側」、「地点 12. ブンゴヤ薬局本店前」は、3 日間を通して曜日別 1 日平均通行量を下回っている。1 日平均通行量を前回調査と比べると、「地点 9. 旧フォーラス北側（ゼウス側）」（1,159 人減）、「地点 10. トキハインダストリー正面入り口」（1,891 人減）、「地点 11. 晃星堂本店北側」（67 人減）、「地点 12. ブンゴヤ薬局本店前」（105 人減）の全地点で減少となっている。

《④ 中央町》

3 日間を通していずれの地点においても曜日別 1 日平均通行量を下回っている。1 日平均通行量を前回調査と比べると、「地点 15. ローソン竹町通り店西側」（59 人増）では増加となっているが、「地点 13. 若草公園北側」（376 人減）、「地点 14. ベスト電器駐車場前」（68 人減）では減少となっている。

《⑤ 西新町》

「地点 16. コトブキヤ前」は 3 日間を通して曜日別 1 日平均通行量を下回っている。1 日平均通行量を前回調査と比べると、21 人の減少となっている。

《⑥ 中央通り西側》

「地点 17. 大和証券前」、「地点 18. 旧フォーラス東側（中央通り側）」ともに 3 日間を通して曜日別 1 日平均通行量を下回っている。1 日平均通行量を前回調査と比べると、「地点 17. 大和証券前」（240 人増）では増加となっているが、「地点 18. 旧フォーラス東側（中央通り側）」（1,161 人減）では減少となっている。

《⑦ 中央通り東側》

「地点 19. トキハ西側（中央通り側）」、「地点 20. パルコ跡地西側（中央通り側）」ともに 3 日間を通して曜日別 1 日平均通行量を上回っている。1 日平均通行量を前回調査と比べると、「地点 19. トキハ西側（中央通り側）」（85 人増）、「地点 20. パルコ跡地西側（中央通り側）」（301 人増）ともに増加となっている。

《⑧ 府内五番街》

3 日間を通していずれの地点においても曜日別 1 日平均通行量を下回っている。1 日平均通行量を前回調査と比べると、「地点 21. パチンコ DAISYO 前」（38 人増）では増加となっているが、「地点 22. 若竹園前」（242 人減）、「地点 23. ライフパル前」（99 人減）では減少となっている。

《⑨ 府内町》

「地点 24. ふないアクアパーク東側（田北学院前）」は 3 日間を通して曜日別 1 日平均通行量を下回っている。1 日平均通行量を前回調査と比べると、166 人の減少となっている。

《⑩ ふないサンサン通り》

「地点 26. トキハ会館向かい側入り口付近」は 3 日間を通して曜日別 1 日平均通行量を上回っているが、「地点 25. トキハ南側」、「地点 27. 河電ビル前」は、3 日間を通して曜日別 1 日平均通行量を下回っている。1 日平均通行量を前回調査と比べると、「地点 25. トキハ南側」（344 人減）、「地点 26. トキハ会館向かい側入り口付近」（861 人減）、「地点 27. 河電ビル前」（255 人減）の全地点で減少となっている。

《⑪ ふないポルトソール》

「地点 28. 太田旗店前」、「地点 29. 大分信用金庫府内町支店前」とともに 3 日間を通して曜日別 1 日平均通行量を下回っている。1 日平均通行量を前回調査と比べると、「地点 28. 太田旗店前」(83 人減)、「地点 29. 大分信用金庫府内町支店前」(2,113 人減)ともに減少となっている。

《⑫ 外堀通り》

「地点 30. パルコ跡地南側」、「地点 31. 九州電力北側」とともに 3 日間を通して曜日別 1 日平均通行量を下回っている。1 日平均通行量を前回調査と比べると、「地点 30. パルコ跡地南側」(39 人減)、「地点 31. 九州電力北側」(31 人減)ともに減少となっている。

《⑬ 府内中央口広場》

「地点 32. 西側宝くじ売り場付近」、「地点 33. JTB 前」とともに 3 日間を通して曜日別 1 日平均通行量を大きく上回っており、「地点 32. 西側宝くじ売り場付近」は、全調査地点の中で最も通行量の多い地点となっている。1 日平均通行量を前回調査と比べると、「地点 32. 西側宝くじ売り場付近」(3,015 人減)、「地点 33. JTB 前」(60 人減)ともに減少となっている。

《⑭ 上野の森口広場》

「地点 35. 東側ゲオ前」は 3 日間を通して曜日別 1 日平均通行量を大きく上回っている。1 日平均通行量を前回調査と比べると、「地点 35. 東側ゲオ前」(2,853 人増)では増加となっているが、「地点 34. KCA・アクロスプラザ大分駅南前」(606 人減)では減少となっている。

《⑮ 中央通り（横断）》

「地点 38. トキハ前スクランブル北」は 3 日間を通して曜日別 1 日平均通行量を上回っているが、その他の地点においては 3 日間を通して曜日別 1 日平均通行量を下回っている。1 日平均通行量を前回調査と比べると、「地点 37. 野村證券前地下道」(51 人増)では増加となっているが、「地点 36. ガレリアドーム広場前横断歩道」(195 人減)、「地点 38. トキハ前スクランブル北」(153 人減)、「地点 39. トキハ前スクランブル南」(1,859 人減)、「地点 40. パルコ跡地前横断歩道」(155 人減)、「地点 41. 府内中央口広場北側地下道」(45 人減)では減少となっている。

《地点別曜日別通行量グラフ（全地点）》



《地点別曜日別通行量比較表（全地点）》

		金曜日	土曜日	日曜日	合計	1日平均	
① ガレリア 竹町	地点1: レストラン石合船前	平成28年度	3,422	4,539	3,073	11,034	3,678
		平成29年度	3,554	3,405	2,605	9,564	3,188
		対前年比	103.9	75.0	84.8	86.7	
	地点2: 正視堂前	平成28年度	3,789	4,891	3,393	12,073	4,024
		平成29年度	3,908	3,721	2,895	10,524	3,508
		対前年比	103.1	76.1	85.3	87.2	
	地点3: 岩尾洋装店前	平成28年度	5,536	6,323	4,621	16,480	5,493
		平成29年度	4,977	4,713	3,593	13,283	4,428
		対前年比	89.9	74.5	77.8	80.6	
	地点4: 三井時計店前	平成28年度	4,660	5,099	4,556	14,315	4,772
		平成29年度	5,145	4,759	3,489	13,393	4,464
		対前年比	110.4	93.3	76.6	93.6	
② セント ポルタ （南北 方向） 中央町	地点5: ミオパール開書堂西側	平成28年度	8,001	8,444	6,511	22,956	7,652
		平成29年度	7,746	8,168	5,964	21,878	7,293
		対前年比	96.8	96.7	91.6	95.3	
	地点6: 中央時計店前	平成28年度	8,350	10,057	7,860	26,267	8,756
		平成29年度	8,795	9,922	7,479	26,196	8,732
		対前年比	105.3	98.7	95.2	99.7	
	地点7: 旧フォーラス西側 （中央町側）	平成28年度	9,293	11,716	10,979	31,988	10,663
		平成29年度	8,620	10,684	8,809	28,113	9,371
対前年比	92.8	91.2	80.2	87.9			
地点8: ウイング前	平成28年度	8,686	11,610	10,549	30,845	10,282	
	平成29年度	7,554	10,289	9,033	26,876	8,959	
	対前年比	87.0	88.6	85.6	87.1		
③ セント ポルタ （東西 方向） 中央町	地点9: 旧フォーラス北側 （ゼウス側）	平成28年度	6,651	8,479	7,863	22,993	7,664
		平成29年度	6,575	6,856	6,085	19,516	6,505
		対前年比	98.9	80.9	77.4	84.9	
	地点10: トキハインダストリー 正面入り口	平成28年度	5,537	6,722	5,795	18,054	6,018
		平成29年度	4,547	4,225	3,608	12,380	4,127
	対前年比	82.1	62.9	62.3	68.6		
	地点11: 晃星堂本店北側	平成28年度	1,595	1,871	1,556	5,022	1,674
		平成29年度	1,359	1,841	1,620	4,820	1,607
対前年比	85.2	98.4	104.1	96.0			
地点12: ブンゴヤ薬局本店前	平成28年度	1,750	1,892	1,529	5,171	1,724	
	平成29年度	1,755	1,847	1,255	4,857	1,619	
対前年比	100.3	97.6	82.1	93.9			
④ 中央町	地点13: 若草公園北側	平成28年度	1,507	2,534	1,881	5,922	1,974
		平成29年度	1,625	1,785	1,384	4,794	1,598
		対前年比	107.8	70.4	73.6	81.0	
	地点14: ベスト電器駐車場前	平成28年度	1,010	1,546	1,136	3,692	1,231
		平成29年度	1,124	1,375	990	3,489	1,163
	対前年比	111.3	88.9	87.1	94.5		
地点15: ローソン竹町通り店西側	平成28年度	2,156	2,270	1,421	5,847	1,949	
	平成29年度	2,531	2,040	1,453	6,024	2,008	
対前年比	117.4	89.9	102.3	103.0			
西 新⑤ 町	地点16: コトブキヤ前	平成28年度	1,110	1,412	869	3,391	1,130
		平成29年度	1,314	1,087	925	3,326	1,109
		対前年比	118.4	77.0	106.4	98.1	
⑥ 中央 通り 西側	地点17: 大和証券前	平成28年度	2,483	2,105	1,717	6,305	2,102
		平成29年度	2,701	1,965	2,361	7,027	2,342
		対前年比	108.8	93.3	137.5	111.5	
	地点18: 旧フォーラス東側 （中央通り側）	平成28年度	4,122	4,493	4,134	12,749	4,250
		平成29年度	3,407	3,295	2,566	9,268	3,089
		対前年比	82.7	73.3	62.1	72.7	
⑦ 中央 通り 東側	地点19: トキハ西側（中央通り側）	平成28年度	4,618	4,966	4,481	14,065	4,688
		平成29年度	5,395	5,083	3,842	14,320	4,773
		対前年比	116.8	102.4	85.7	101.8	
	地点20: パルコ跡地西側 （中央通り側）	平成28年度	6,364	7,074	7,260	20,698	6,899
平成29年度		5,822	8,294	7,484	21,600	7,200	
対前年比	91.5	117.2	103.1	104.4			

は、前回通行量より増えた地点を示す。

			金曜日	土曜日	日曜日	合計	1日平均
⑧ 府内五番街	地点21:パチンコDAISYO前	平成28年度	2,195	2,501	2,122	6,818	2,273
		平成29年度	2,354	2,510	2,070	6,934	2,311
		対前回比	107.2	100.4	97.5	101.7	
	地点22:若竹園前	平成28年度	3,568	3,924	3,089	10,581	3,527
		平成29年度	3,275	3,577	3,004	9,856	3,285
		対前回比	91.8	91.2	97.2	93.1	
	地点23:ライフバル前	平成28年度	2,187	2,455	1,837	6,479	2,160
		平成29年度	2,079	2,163	1,942	6,184	2,061
		対前回比	95.1	88.1	105.7	95.4	
府内⑨町	地点24:ふないアクアパーク東側 (田北学院前)	平成28年度	1,616	1,480	1,468	4,564	1,521
		平成29年度	1,478	1,384	1,203	4,065	1,355
		対前回比	91.5	93.5	81.9	89.1	
サン⑩ サン通り	地点25:トキハ南側	平成28年度	3,294	3,755	3,357	10,406	3,469
		平成29年度	3,119	3,382	2,873	9,374	3,125
		対前回比	94.7	90.1	85.6	90.1	
	地点26:トキハ会館向かい側 入り口付近	平成28年度	4,383	5,703	4,988	15,074	5,025
		平成29年度	4,070	4,461	3,961	12,492	4,164
		対前回比	92.9	78.2	79.4	82.9	
	地点27:河電ビル前	平成28年度	2,119	2,537	2,153	6,809	2,270
		平成29年度	2,049	2,231	1,764	6,044	2,015
		対前回比	96.7	87.9	81.9	88.8	
ポル⑪ トソール	地点28:太田旗店前	平成28年度	1,255	1,610	1,815	4,680	1,560
		平成29年度	1,307	1,638	1,485	4,430	1,477
		対前回比	104.1	101.7	81.8	94.7	
	地点29:大分信用金庫 府内町支店前	平成28年度	3,418	4,254	4,104	11,776	3,925
		平成29年度	1,658	2,234	1,545	5,437	1,812
		対前回比	48.5	52.5	37.6	46.2	
⑫ 外堀通り	地点30:パルコ跡地南側	平成28年度	2,623	3,320	3,515	9,458	3,153
		平成29年度	2,648	3,565	3,128	9,341	3,114
		対前回比	101.0	107.4	89.0	98.8	
	地点31:九州電力北側	平成28年度	1,569	1,662	2,239	5,470	1,823
		平成29年度	1,542	1,945	1,890	5,377	1,792
		対前回比	98.3	117.0	84.4	98.3	
⑬ 府内中央口 広場	地点32:西側宝くじ売り場付近	平成28年度	13,366	17,154	17,730	48,250	16,083
		平成29年度	11,253	14,291	13,659	39,203	13,068
		対前回比	84.2	83.3	77.0	81.2	
	地点33:JTB前	平成28年度	8,441	8,968	9,654	27,063	9,021
		平成29年度	7,531	9,579	9,772	26,882	8,961
		対前回比	89.2	106.8	101.2	99.3	
⑭ 上野場の森口 広場	地点34:KCA・ アクロスプラザ大分駅南前	平成28年度	2,456	4,234	4,467	11,157	3,719
		平成29年度	2,259	3,237	3,842	9,338	3,113
		対前回比	92.0	76.5	86.0	83.7	
	地点35:東側ゲオ前	平成28年度	5,741	8,832	9,499	24,072	8,024
		平成29年度	7,039	12,611	12,980	32,630	10,877
		対前回比	122.6	142.8	136.6	135.6	
⑮ 中央通り (横断)	地点36:ガレリアドーム広場前 横断歩道	平成28年度	4,075	3,147	2,376	9,598	3,199
		平成29年度	3,711	3,057	2,245	9,013	3,004
		対前回比	91.1	97.1	94.5	93.9	
	地点37:野村證券前地下道	平成28年度	616	627	494	1,737	579
		平成29年度	632	690	568	1,890	630
		対前回比	102.6	110.0	115.0	108.8	
	地点38:トキハ前スクランブル北	平成28年度	5,484	5,994	5,445	16,923	5,641
		平成29年度	5,370	5,815	5,278	16,463	5,488
		対前回比	97.9	97.0	96.9	97.3	
	地点39:トキハ前スクランブル南	平成28年度	3,872	6,311	4,118	14,301	4,767
		平成29年度	3,046	2,931	2,748	8,725	2,908
		対前回比	78.7	46.4	66.7	61.0	
地点40:パルコ跡地前横断歩道	平成28年度	1,665	1,780	1,655	5,100	1,700	
	平成29年度	1,470	1,740	1,424	4,634	1,545	
	対前回比	88.3	97.8	86.0	90.9		
地点41:府内中央口広場北側 地下道	平成28年度	378	448	437	1,263	421	
	平成29年度	364	392	373	1,129	376	
	対前回比	96.3	87.5	85.4	89.4		
1日合計		平成28年度	164,961	198,739	177,746	541,446	180,482
		平成29年度	156,708	178,787	155,194	490,689	163,563
		対前回比	95.0	90.0	87.3	90.6	
1日平均		平成28年度	4,023	4,847	4,335	13,206	4,402
		平成29年度	3,822	4,361	3,785	11,968	3,989
		対前回比	95.0	90.0	87.3	90.6	

は、前回通行量より増えた地点を示す。

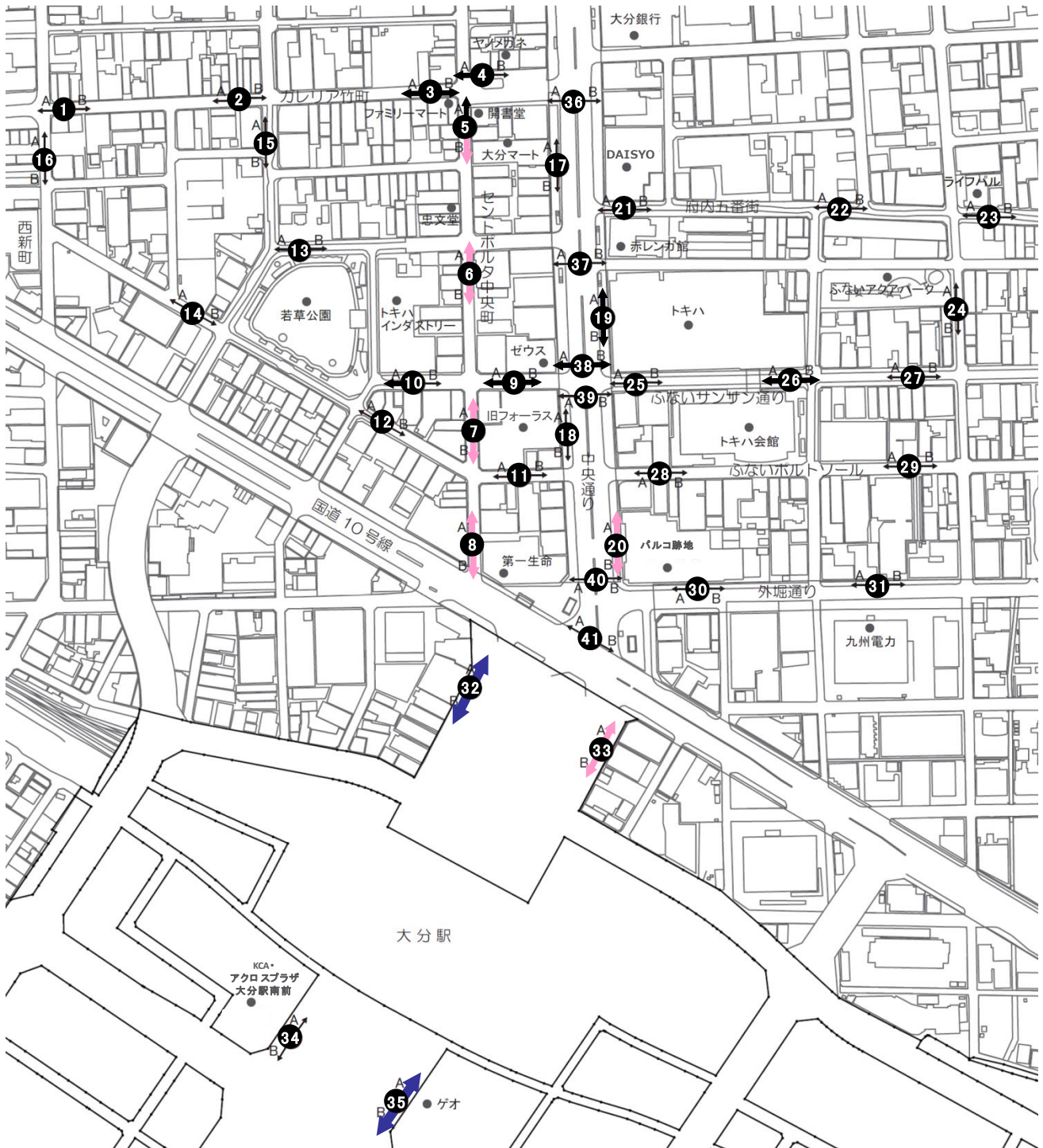
2. 調査地点別・方向別通行量

本項目で取り扱う数値については、小学生以下の通行量を含まない。
 本項目で取り扱う数値については、全ての地点（41 地点）を含む。

以下は調査地点別、方向別にみた 1 日平均通行量を矢印の大きさに表した地図である。

地点別方向別 1 日平均通行量（平成 29 年度調査）

凡 例	←→	2,000 人未満	←→	3,500~5,000 人未満
	←→	2,000~3,500 人未満	←→	5,000 人以上

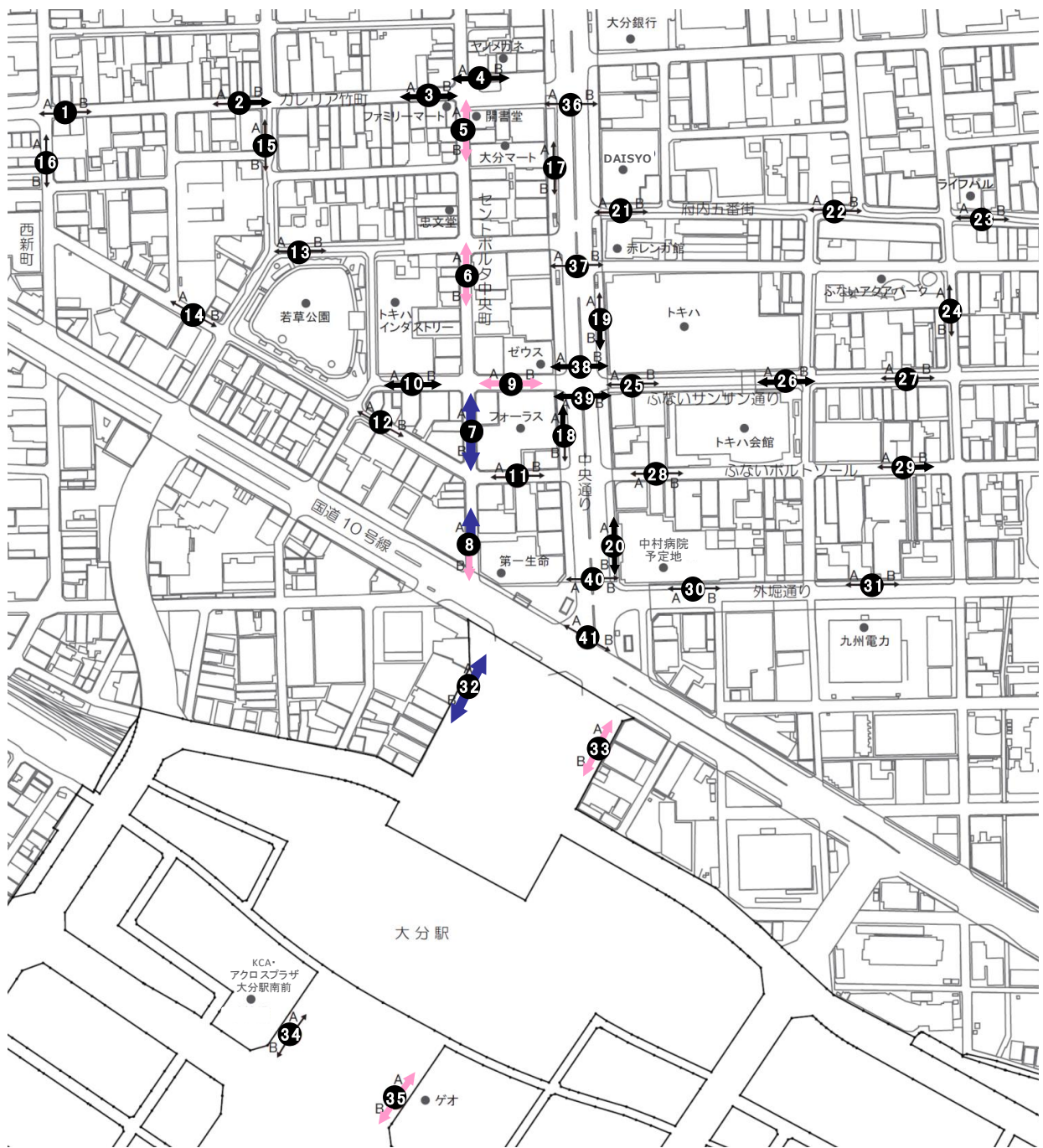


1日平均通行量が5,000人を超えるのは(10ページ参照)、「地点32. 西側宝くじ売り場付近」と「地点35. 東側ゲオ前」の両方向となっており、前年度(下図参照)と比べると、「地点35. 東側ゲオ前」の通行量は多くなっているが、セントポルタ中央町の大分駅寄りにおける通行量は少なくなっている。

3,500人以上の通行量がある地点は、「地点5. ミオバール開書堂西側」、「地点6. 中央時計店前」、「地点7. 旧フォーラス西側(中央町側)」、「地点8. ウイング前」などセントポルタ中央町や、「地点20. パルコ跡地西側(中央通り側)」、「地点33. JTB前」となっており、「地点20. パルコ跡地西側(中央通り側)」は前年度より通行量が多くなっている。

地点別方向別1日平均通行量(平成28年度調査)

凡例	←→	2,000人未満	↔	3,500~5,000人未満
	↔	2,000~3,500人未満	↔	5,000人以上



3. 地点別・性別通行量

本項目で取り扱う数値については、小学生以下の通行量を含まない。
本項目で取り扱う数値は、全地点（41地点）を含む。

【総括】

いずれの曜日も多く多くの地点で女性の占める割合が高く、41地点中男性が過半数を占めるのは、金曜日13地点、土曜日13地点、日曜日6地点のみとなっている。これに対し、女性が過半数を占めるのは、金曜日21地点、土曜日20地点、日曜日17地点となっている。（17ページ参照）

3日間を通して男性が過半数を占める地点は、「地点13. 若草公園北側」、「地点15. ローソン竹町通り店西側」、「地点21. パチンコ DAISYO 前」、「地点37. 野村證券前地下道」、「地点41. 府内中央口広場北側地下道」の5地点となっている。3日間を通して女性が過半数を占める地点は14地点となっており、さらに「地点26. トキハ会館向かい側入り口付近」では、女性が3日間を通して6割以上を占めている。

学生の占める割合が比較的高いのは「地点35. 東側ゲオ前」となっている。また、日曜日においては「地点41. 府内中央口広場北側地下道」で2割を超え、「地点32. 西側宝くじ売り場付近」でも2割近くを占めている。

曜日別にみた特徴は以下に示す通りである。

《11月10日（金）》

金曜日の41地点の1日平均通行量(14ページ参照)は3,822人で、そのうち男性の平均通行量は1,688人、女性の平均通行量は1,977人、学生の平均通行量は158人となっている。男性の通行量は、「地点32. 西側宝くじ売り場付近」(5,044人)が最も多く、次いで「地点6. 中央時計店前」(4,160人)、「地点7. 旧フォーラス西側（中央町側）」(3,896人)となっている。女性の通行量は、「地点32. 西側宝くじ売り場付近」(5,219人)が最も多く、次いで「地点9. 旧フォーラス北側（ゼウス側）」(4,380人)、「地点7. 旧フォーラス西側（中央町側）」(4,302人)となっている。学生の通行量は、「地点35. 東側ゲオ前」(996人)が最も多く、次いで「地点32. 西側宝くじ売り場付近」(990人)、「地点8. ウイング前」(455人)となっている。

割合で見ると、41地点中男性の通行量の占める割合が最も高い地点は、「地点41. 府内中央口広場北側地下道」の59.3%で、次いで「地点13. 若草公園北側」(56.9%)となっている。女性では、「地点38. トキハ前スクランブル北」の69.6%が最も高く、次いで「地点9. 旧フォーラス北側（ゼウス側）」(66.6%)となっている。学生では、「地点35. 東側ゲオ前」の14.1%が最も高く、次いで「地点17. 大和証券前」(13.6%)となっている。

《11月11日（土）》

土曜日の41地点の1日平均通行量(15ページ参照)は4,361人で、そのうち男性の平均通行量は1,929人、女性の平均通行量は2,219人、学生の平均通行量は213人となっている。男性の通行量は、「地点32. 西側宝くじ売り場付近」(6,653人)が最も多く、次いで「地点35. 東側ゲオ前」(4,993人)、「地点7. 旧フォーラス西側（中央町側）」(4,935人)となっている。女性の通行量は、「地点32. 西側宝くじ売り場付近」(6,635人)が最も多く、次いで「地点35. 東側ゲオ前」(6,471人)、「地点7. 旧フォーラス西側（中央町側）」(5,106人)となっている。学生の通行量は、「地点35. 東側ゲオ前」(1,147人)が最も多く、次いで「地点32. 西側宝くじ売り場付近」(1,003人)、「地点33. JTB前」(672人)となっている。

割合で見ると、41地点中男性の通行量の占める割合が最も高い地点は、「地点41. 府内中央口広場北側地下道」の61.0%で、次いで「地点15. ローソン竹町通り店西側」(55.7%)となっている。女性は

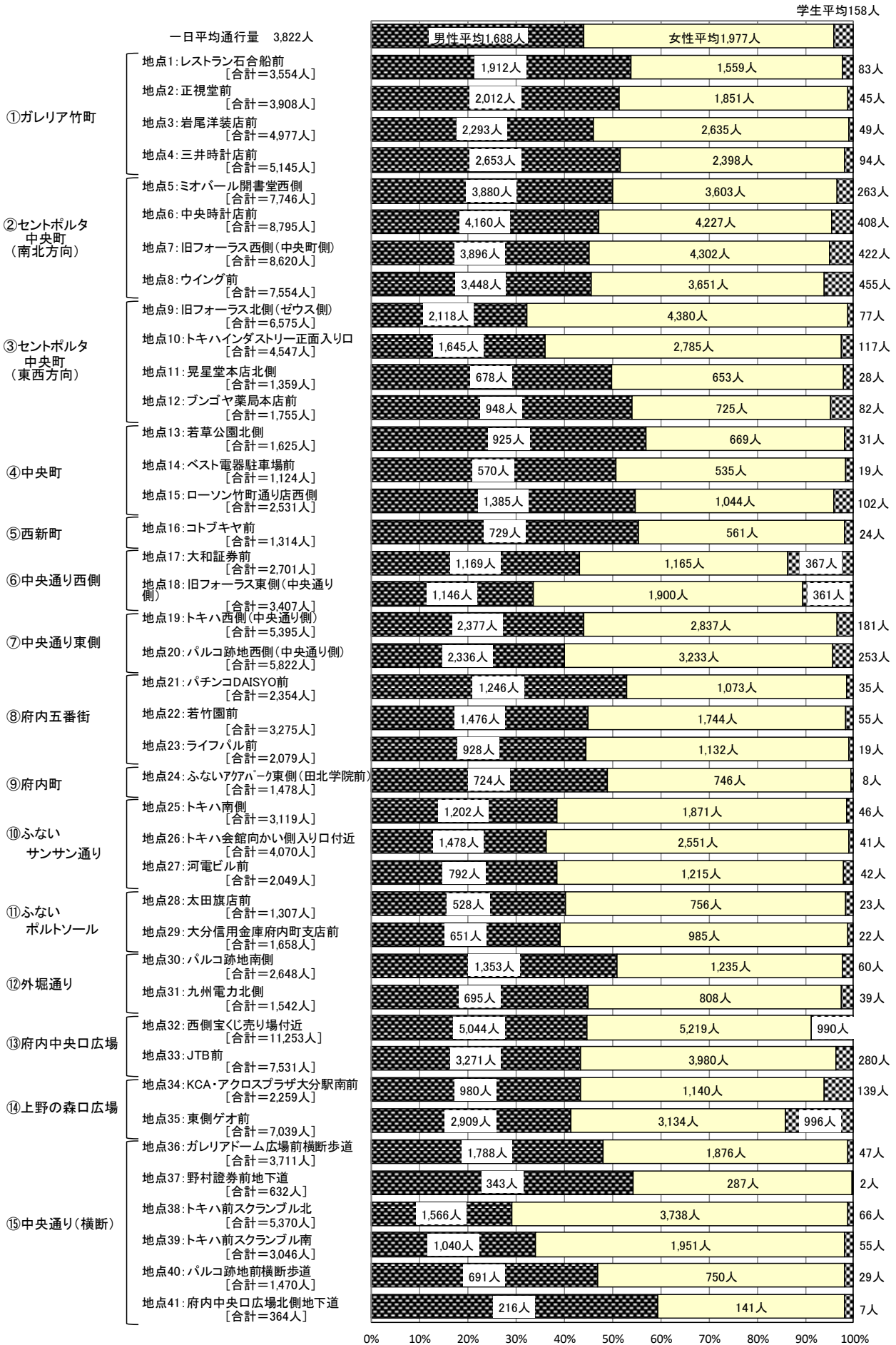
「地点 38. トキハ前スクランブル北」の 65.2%が最も高く、次いで「地点 9. 旧フォーラス北側（ゼウス側）」(62.9%)となっている。学生では、「地点 31. 九州電力北側」の 9.5%が最も高く、次いで「地点 35. 東側ゲオ前」(9.1%)となっている。

《11月12日（日）》

日曜日の 41 地点の 1 日平均通行量(16 ページ参照)は 3,785 人で、そのうち男性の平均通行量は 1,595 人、女性の平均通行量は 1,898 人、学生の平均通行量は 293 人となっている。男性の通行量は、「地点 32. 西側宝くじ売り場付近」(5,718 人)が最も多く、次いで「地点 35. 東側ゲオ前」(5,019 人)、「地点 8. ウイング前」(4,260 人)となっている。女性の通行量は、「地点 35. 東側ゲオ前」(5,908 人)が最も多く、次いで、「地点 32. 西側宝くじ売り場付近」(5,533 人)、「地点 33. JTB 前」(5,076 人)となっている。学生の通行量は、「地点 32. 西側宝くじ売り場付近」(2,408 人)が最も多く、次いで「地点 35. 東側ゲオ前」(2,053 人)、「地点 33. JTB 前」(891 人)となっている。


割合で見ると、41 地点中男性の通行量の占める割合が最も高い地点は、「地点 15. ローソン竹町通り店西側」の 53.6%で、次いで「地点 13. 若草公園北側」(52.9%)となっている。女性では、「地点 38. トキハ前スクランブル北」の 63.4%が最も高く、次いで「地点 26. トキハ会館向かい側入り口付近」(62.7%)となっている。学生では、「地点 41. 府内中央口広場北側側地下道」の 20.4%が最も高く、次いで「地点 32. 西側宝くじ売り場付近」(17.6%)となっている。

《【11月10日(金)】地点別性別通行量グラフ》




《【11月11日(土)】地点別性別通行量グラフ》

学生平均213人



《【11月12日(日)】地点別性別通行量グラフ》

学生平均293人



《地点別性別通行量割合表》

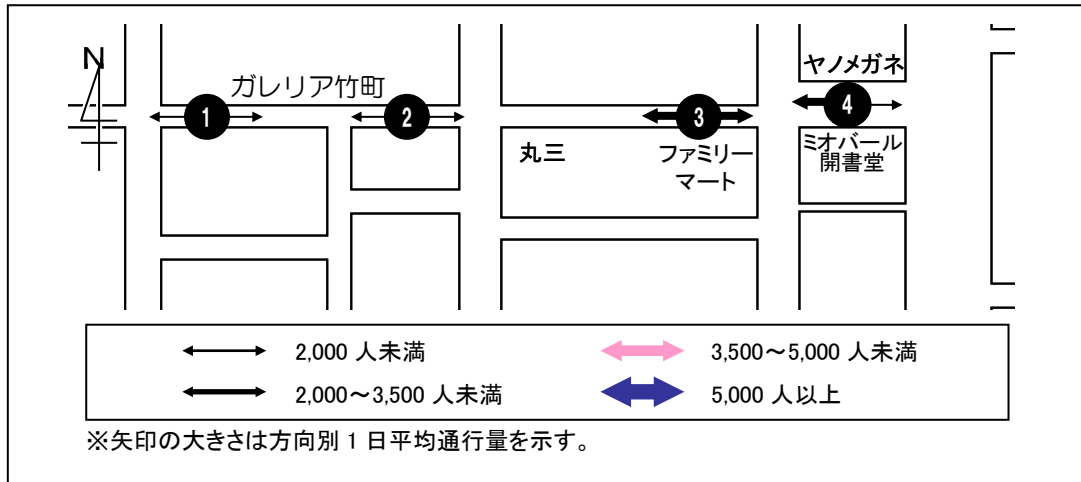
(単位:%)

		金曜日			土曜日			日曜日		
		男性	女性	学生	男性	女性	学生	男性	女性	学生
①ガレリア竹町	地点1: レストラン石合船前	53.8	43.9	2.3	53.9	43.4	2.6	42.4	55.0	2.6
	地点2: 正視堂前	51.5	47.4	1.2	52.0	44.8	3.2	40.8	56.6	2.7
	地点3: 岩尾洋装店前	46.1	52.9	1.0	46.4	51.3	2.3	41.7	56.3	2.0
	地点4: 三井時計店前	51.6	46.6	1.8	53.2	44.9	1.9	49.4	46.2	4.4
②セントポルタ中央町 (南北方向)	地点5: ミオパール開書堂西側	50.1	46.5	3.4	50.6	45.9	3.4	46.6	49.3	4.1
	地点6: 中央時計店前	47.3	48.1	4.6	47.2	48.1	4.7	46.4	49.2	4.4
	地点7: 旧フォーラス西側(中央町側)	45.2	49.9	4.9	46.2	47.8	6.0	44.2	46.7	9.1
	地点8: ウイング前	45.6	48.3	6.0	46.7	47.5	5.8	47.2	45.2	7.6
③セントポルタ中央町 (東西方向)	地点9: 旧フォーラス北側(ゼウス側)	32.2	66.6	1.2	34.1	62.9	3.0	37.2	58.6	4.3
	地点10: トキハインダストリー正面入り口	36.2	61.2	2.6	43.4	52.9	3.7	42.8	53.0	4.2
	地点11: 晃星堂本店北側	49.9	48.1	2.1	50.2	43.3	6.4	46.4	43.3	10.3
	地点12: プンゴヤ薬局本店前	54.0	41.3	4.7	51.9	44.1	4.0	50.0	43.1	6.9
④中央町	地点13: 若草公園北側	56.9	41.2	1.9	53.7	45.7	0.6	52.9	42.6	4.6
	地点14: ベスト電器駐車場前	50.7	47.6	1.7	49.2	48.3	2.5	50.0	45.7	4.3
	地点15: ローソン竹町通り店西側	54.7	41.2	4.0	55.7	43.0	1.2	53.6	44.3	2.1
⑤西新町	地点16: コトブキヤ前	55.5	42.7	1.8	53.7	44.6	1.7	47.2	49.9	2.8
⑥中央通り西側	地点17: 大和証券前	43.3	43.1	13.6	48.0	45.8	6.2	47.6	43.3	9.1
	地点18: 旧フォーラス東側(中央通り側)	33.6	55.8	10.6	40.2	52.0	7.8	39.9	54.7	5.4
⑦中央通り東側	地点19: トキハ西側(中央通り側)	44.1	52.6	3.4	44.6	51.3	4.1	42.7	48.7	8.6
	地点20: パルコ跡地西側(中央通り側)	40.1	55.5	4.3	39.4	54.6	6.0	37.7	55.5	6.8
⑧府内五番街	地点21: バチンコDAISYO前	52.9	45.6	1.5	53.9	43.4	2.6	52.3	45.4	2.4
	地点22: 若竹園前	45.1	53.3	1.7	43.8	53.2	3.0	43.0	54.4	2.6
	地点23: ライフパル前	44.6	54.4	0.9	39.9	57.8	2.3	43.2	54.7	2.1
⑨府内町	地点24: ふないアクアパーク東側(田北学院前)	49.0	50.5	0.5	43.9	52.2	3.9	48.0	49.0	3.0
⑩ふないサンサン通り	地点25: トキハ南側	38.5	60.0	1.5	39.4	57.3	3.3	36.5	58.2	5.3
	地点26: トキハ会館向かい側入り口付近	36.3	62.7	1.0	36.0	61.9	2.1	34.0	62.7	3.4
	地点27: 河電ビル前	38.7	59.3	2.0	35.1	62.3	2.7	36.9	57.9	5.2
⑪ふないポルトソール	地点28: 太田旗店前	40.4	57.8	1.8	37.8	59.8	2.4	38.4	57.1	4.5
	地点29: 大分信用金庫府内町支店前	39.3	59.4	1.3	34.7	61.9	3.4	35.6	60.7	3.7
⑫外堀通り	地点30: パルコ跡地南側	51.1	46.6	2.3	46.8	46.4	6.8	45.2	48.7	6.1
	地点31: 九州電力北側	45.1	52.4	2.5	39.5	51.1	9.5	41.4	49.1	9.5
⑬府内中央口広場	地点32: 西側宝くじ売り場付近	44.8	46.4	8.8	46.6	46.4	7.0	41.9	40.5	17.6
	地点33: JTB前	43.4	52.8	3.7	40.7	52.2	7.0	38.9	51.9	9.1
⑭上野の森口広場	地点34: KCA・アクロスプラザ大分駅南前	43.4	50.5	6.2	40.9	51.1	8.0	37.6	49.2	13.2
	地点35: 東側ゲオ前	41.3	44.5	14.1	39.6	51.3	9.1	38.7	45.5	15.8
⑮中央通り(横断)	地点36: ガレリアドーム広場前横断歩道	48.2	50.6	1.3	52.0	46.3	1.7	51.1	46.1	2.9
	地点37: 野村證券前地下道	54.3	45.4	0.3	53.0	43.8	3.2	50.2	47.0	2.8
	地点38: トキハ前スクランブル北	29.2	69.6	1.2	32.6	65.2	2.2	33.9	63.4	2.7
	地点39: トキハ前スクランブル南	34.1	64.1	1.8	37.4	58.9	3.7	38.1	55.6	6.2
	地点40: パルコ跡地前横断歩道	47.0	51.0	2.0	46.8	46.6	6.7	44.2	46.2	9.6
	地点41: 府内中央口広場北側地下道	59.3	38.7	1.9	61.0	32.1	6.9	50.9	28.7	20.4

4. ブロック(地点)別・時間帯別通行量

本項目で取り扱う数値については、小学生以下の通行量を含まない。

①ガレリア竹町



< 1 日平均通行量の動向 >

地点 1・2 は、12 時台にピークを迎え、その後 15 時台に向けて緩やかに減少し、再び 17~18 時台に増加している。地点 1 の 1 日平均は前回調査に比べて 490 人の減少、地点 2 は 516 人の減少となっている。

地点 3 は、16 時台まで緩やかに推移し、17 時台に増加してピークを迎えている。地点 3 の 1 日平均は前回調査に比べて 1065 人の減少となっている。

地点 4 は、12 時台に増加した通行量は 15 時台に向けて緩やかに減少し、その後再び増加して 18 時台にピークを迎えている。地点 4 の 1 日平均は前回調査に比べて 308 人の減少となっている。

< 曜日別通行量の動向 >

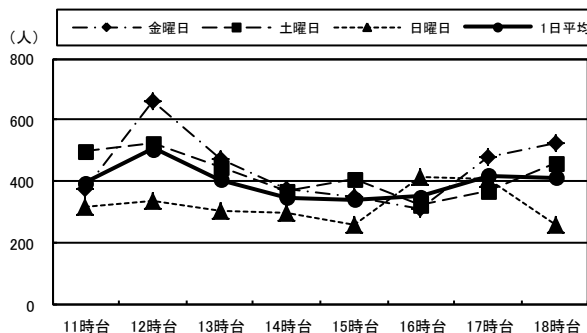
地点 1 は、金・土曜日は 12 時台にピークとなっているが、日曜日は 12 時台には通行量があまり増加せず、16 時台にピークを迎え、17 時台にかけて通行量が多くなっている。

地点 2 は、金曜日は 12 時台に通行量が多くなっているが、17 時台に更に増加して 18 時台にピークを迎えている。日曜日は 15 時台に一時的に減少しており、ピークは 16 時台となっている。

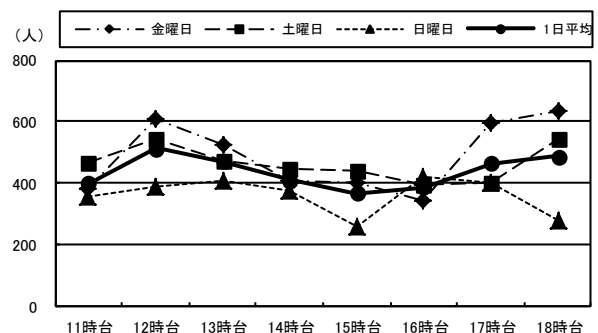
地点 3 は、金・土曜日は 17 時台から増加して 18 時台にピークを迎えているが、日曜日は 16 時台にピークを迎え、17 時台以降は減少傾向となっている。

地点 4 は、金・土曜日は 16 時台から増加を続けて 18 時台にピークを迎えており、金曜日においては 12 時台にも一時的に通行量が多くなっている。日曜日は 1 日を通して緩やかに推移し、12 時台にピークを迎えている。

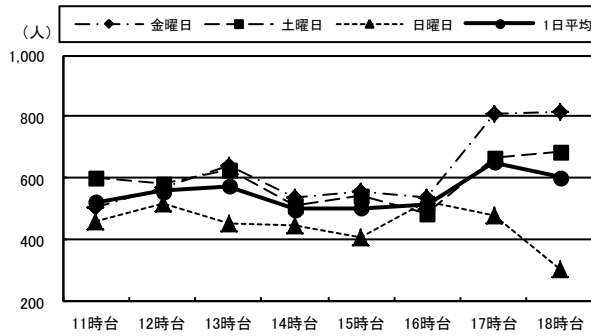
1. レストラン石合船前



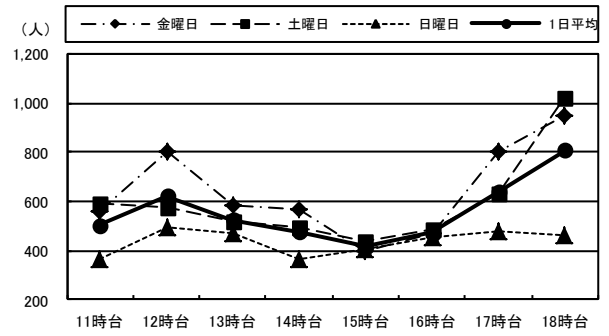
2. 正視堂前



3. 岩尾洋装店前



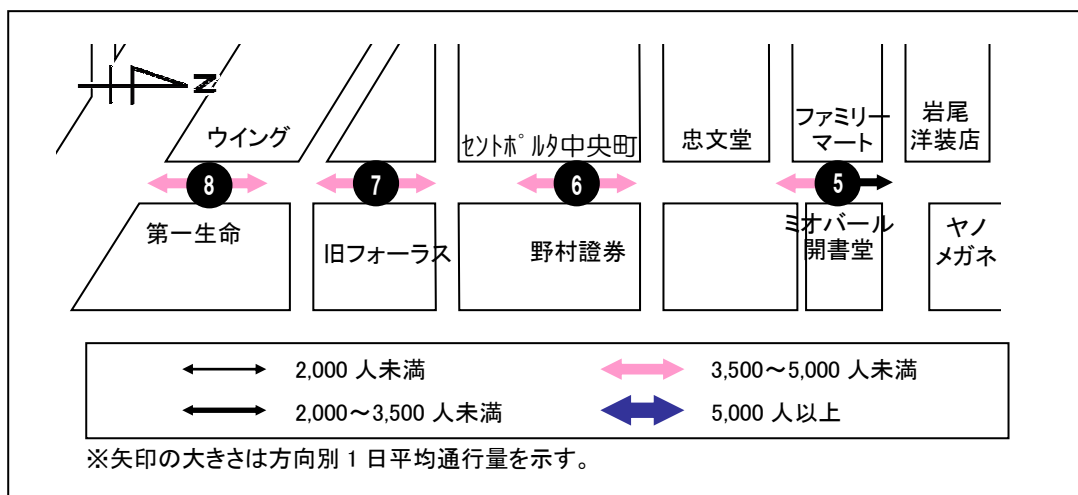
4. 三井時計店前



(単位:人)

		11時台	12時台	13時台	14時台	15時台	16時台	17時台	18時台	合計	H28合計
1: レストラン 石合船前	金曜日	374	660	473	379	352	310	483	523	3,554	3,422
	土曜日	499	527	448	370	409	325	369	458	3,405	4,539
	日曜日	319	340	302	296	261	416	410	261	2,605	3,073
	1日平均	397	509	408	348	341	350	421	414	3,188	3,678
2: 正視堂前	金曜日	380	611	528	409	404	343	595	638	3,908	3,789
	土曜日	468	546	472	450	441	398	401	545	3,721	4,891
	日曜日	354	388	411	374	260	424	402	282	2,895	3,393
	1日平均	401	515	470	411	368	388	466	488	3,508	4,024
3: 岩尾洋装店前	金曜日	508	572	640	540	554	538	810	815	4,977	5,536
	土曜日	602	583	628	513	545	484	669	689	4,713	6,323
	日曜日	460	519	454	446	410	522	476	306	3,593	4,621
	1日平均	523	558	574	500	503	515	652	603	4,428	5,493
4: 三井時計店前	金曜日	563	801	587	569	399	474	805	947	5,145	4,660
	土曜日	590	575	520	497	442	485	632	1,018	4,759	5,099
	日曜日	362	493	471	365	403	454	481	460	3,489	4,556
	1日平均	505	623	526	477	415	471	639	808	4,464	4,772

②セントポルタ中央町（南北方向）



< 1 日平均通行量の動向 >

地点 5・6 は、12 時台に増加し、その後は緩やかに推移しているが、17 時台から大幅に増加して 18 時台にピークを迎えている。地点 5 の 1 日平均は前回調査に比べて 359 人の減少、地点 6 は 24 人の減少となっている。

地点 7・8 は、12 時台に増加した後はあまり増減なく推移しているが、17 時台に増加し、地点 8 は 17 時台がピークとなっており、地点 7 は更に増加を続けて 18 時台にピークを迎えている。地点 7 の 1 日平均は前回調査に比べて 1,292 人の減少、地点 8 は 1,323 人の減少となっている。

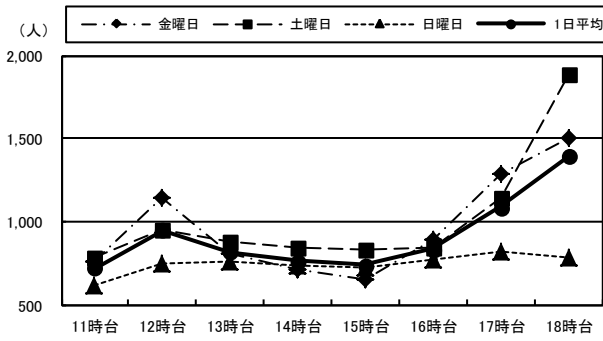
< 曜日別通行量の動向 >

地点 5・6 は、金・土曜日は 17 時台から大幅に増加して 18 時台にピークを迎えているが、日曜日は 17 時台にピークを迎えた後、18 時台に向けて減少している。

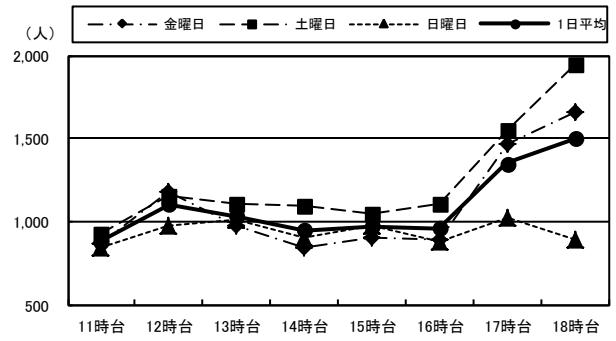
地点 7 では、土・日曜日は 12 時台から 15 時台にかけて 1,000 人を超えているが、金曜日は 12 時台に増加した後、15 時台まで通行量は減少している。また、金・土曜日は 17 時台から大幅に増加して 18 時台にピークを迎えているが、日曜日は 15 時台がピークとなっており、その後大幅な増加は見られない。

地点 8 は、土・日曜日は 1 日を通して通行量が多く、ほとんどの時間帯で 1,000 人を超えている。一方、金曜日は 14 時台から 17 時台にかけて増加傾向となっているものの、通行量が 1,000 人を超えるのは 17 時台以降となっている。

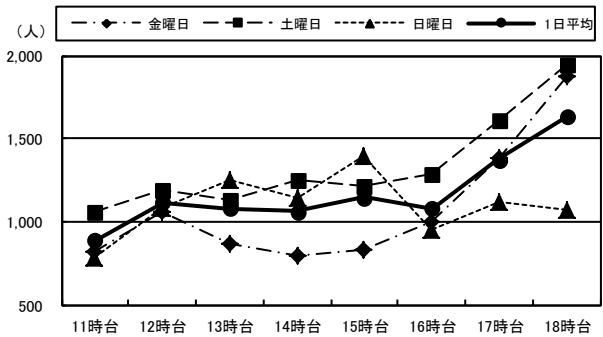
5. ミオバール開書堂西側



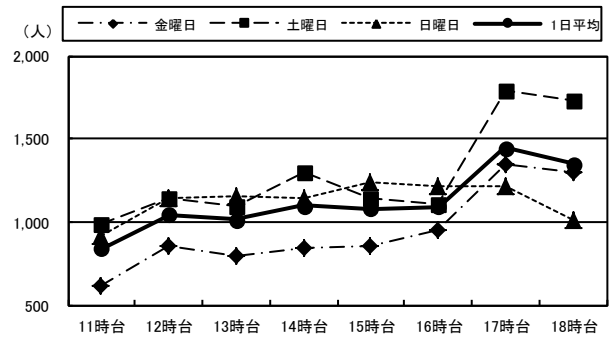
6. 中央時計店前



7. 旧フォーラス西側(中央町側)



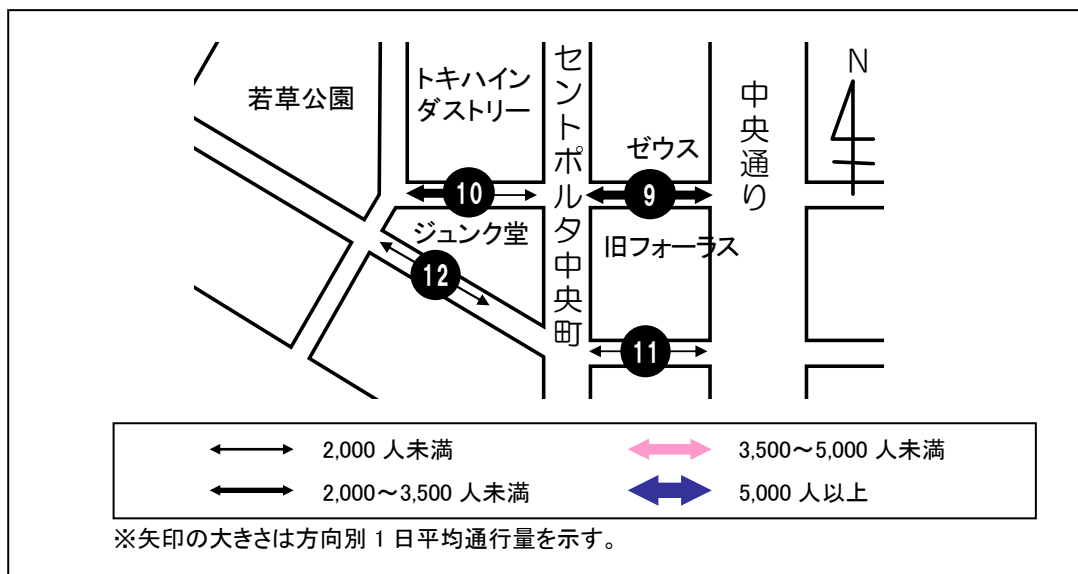
8. ウイング前



(単位:人)

		11時台	12時台	13時台	14時台	15時台	16時台	17時台	18時台	合計	H28合計
5:ミオバール 開書堂西側	金曜日	755	1,144	811	707	651	887	1,289	1,502	7,746	8,001
	土曜日	786	950	880	843	826	847	1,146	1,890	8,168	8,444
	日曜日	616	751	757	740	727	766	819	788	5,964	6,511
	1日平均	719	948	816	763	735	833	1,085	1,393	7,293	7,652
6:中央時計店前	金曜日	870	1,177	979	845	903	890	1,470	1,661	8,795	8,350
	土曜日	925	1,157	1,106	1,098	1,042	1,102	1,550	1,942	9,922	10,057
	日曜日	843	971	1,011	898	971	877	1,022	886	7,479	7,860
	1日平均	879	1,102	1,032	947	972	956	1,347	1,496	8,732	8,756
7:旧フォーラス西側 (中央町側)	金曜日	822	1,057	861	797	830	997	1,382	1,874	8,620	9,293
	土曜日	1,053	1,193	1,132	1,245	1,210	1,288	1,615	1,948	10,684	11,716
	日曜日	788	1,088	1,248	1,145	1,397	951	1,119	1,073	8,809	10,979
	1日平均	888	1,113	1,080	1,062	1,146	1,079	1,372	1,632	9,371	10,663
8:ウイング前	金曜日	620	859	790	842	854	948	1,345	1,296	7,554	8,686
	土曜日	986	1,137	1,095	1,302	1,137	1,110	1,786	1,736	10,289	11,610
	日曜日	912	1,141	1,157	1,141	1,240	1,213	1,213	1,016	9,033	10,549
	1日平均	839	1,046	1,014	1,095	1,077	1,090	1,448	1,349	8,959	10,282

③セントポルタ中央町（東西方向）



< 1 日平均通行量の動向 >

地点 9 は、12 時台にピークを迎え、その後増減を繰り返しながら推移している。地点 9 の 1 日平均は前回調査に比べて 1,159 人の減少となっている。

地点 10 は、16 時台まで緩やかに推移し、その後増加して 18 時台にピークを迎えている。地点 10 の 1 日平均は前回調査に比べて 1,891 人の減少となっている。

地点 11・12 は、1 日を通して 200 人前後で緩やかに推移し、地点 11 は 17 時台、地点 12 は 18 時台にそれぞれピークを迎えている。地点 11 の 1 日平均は前回調査に比べて 67 人の減少、地点 12 は 105 人の減少となっている。

< 曜日別通行量の動向 >

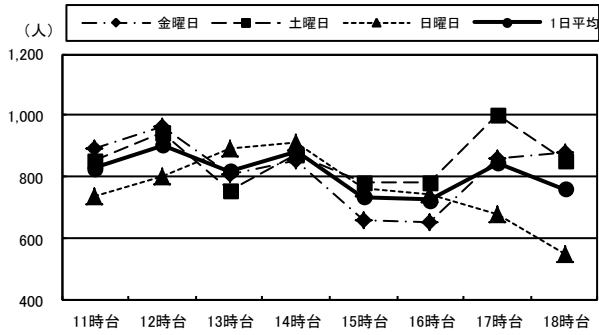
地点 9 は、金・土曜日は 12 時台と 17～18 時台に通行量が多くなっているが、日曜日は 14 時台にピークを迎え、その後は 18 時台に向けて減少を続けている。

地点 10 は、金曜日は 12 時台にピークを迎えているが、その後 16 時台にかけては通行量が減少している。土曜日は 16 時台まで緩やかに推移し、17 時台に増加してピークとなっている。日曜日は 12 時台までの通行量が少なく、13 時台に大幅に増加してピークとなっている。

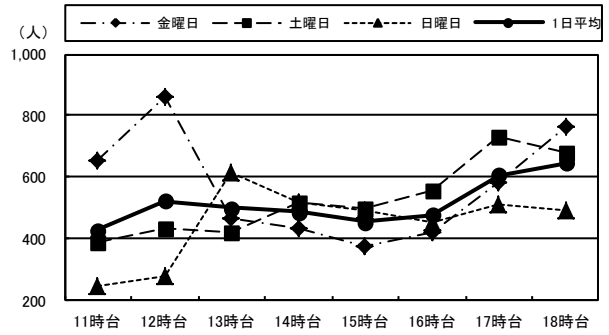
地点 11 は、金曜日は 12～13 時台の通行量が少なくなっており、日曜日は 17 時台からは減少傾向となり、18 時台の通行量が最も少なくなっている。

地点 12 は、金・土曜日の 17 時台から増加を続けて 18 時台にピークを迎えているが、日曜日は 12 時台と 17 時台がピークとなっており、18 時台は減少している。

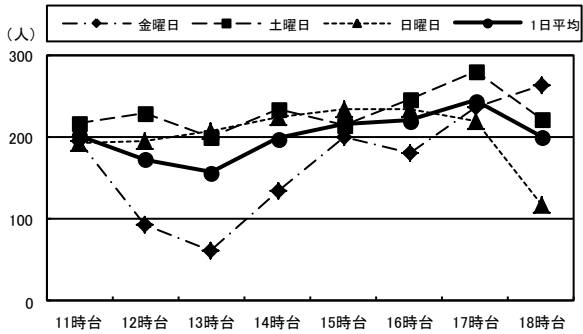
9. 旧フォーラス北側(ゼウス側)



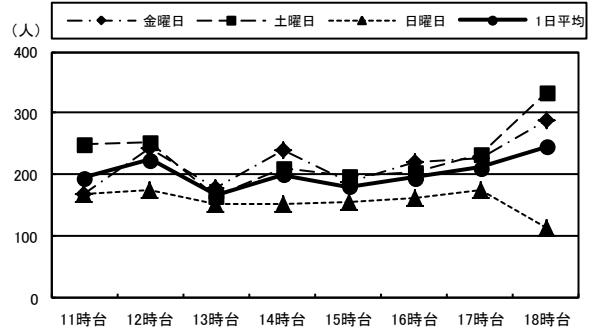
10. トキハインダストリー正面入り口



11. 晃星堂本店北側



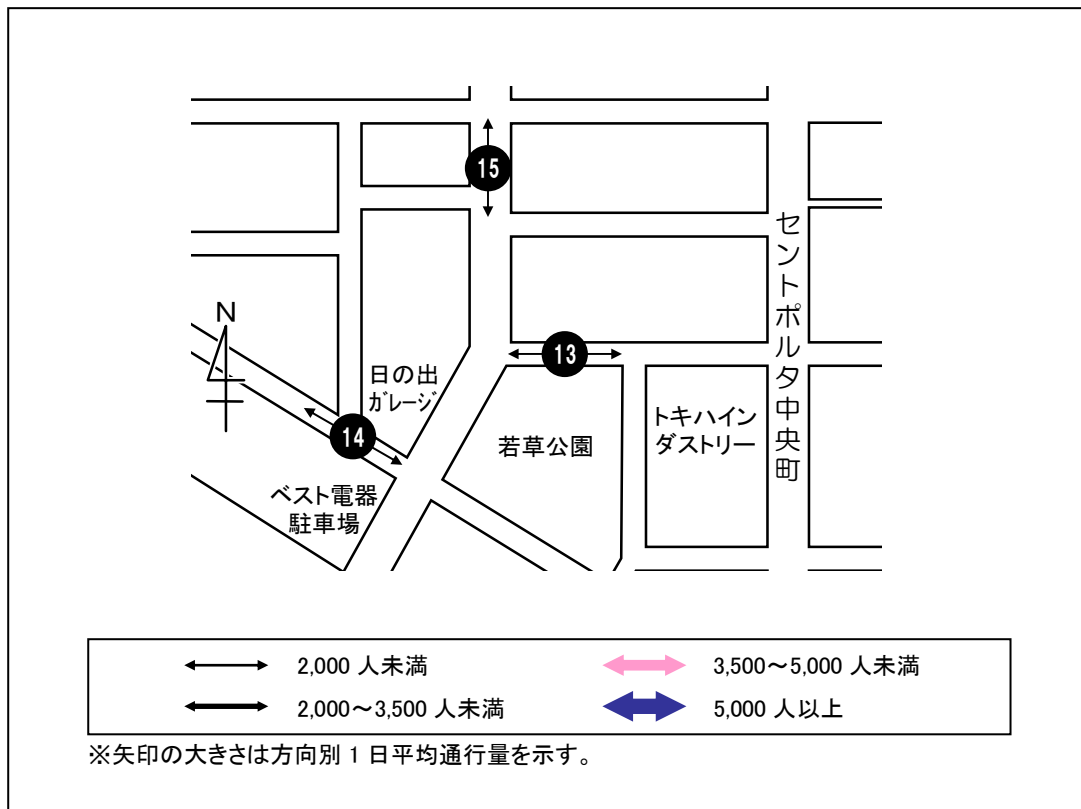
12. プンゴヤ薬局本店前



(単位:人)

		11時台	12時台	13時台	14時台	15時台	16時台	17時台	18時台	合計	H28合計
9:旧フォーラス北側 (ゼウス側)	金曜日	894	961	811	857	658	656	858	880	6,575	6,651
	土曜日	854	945	756	873	785	782	1,005	856	6,856	8,479
	日曜日	740	805	891	911	766	742	679	551	6,085	7,863
	1日平均	829	904	819	880	736	727	847	762	6,505	7,664
10:トキハ インダストリー 正面入り口	金曜日	657	861	463	431	374	420	580	761	4,547	5,537
	土曜日	390	431	419	515	496	560	731	683	4,225	6,722
	日曜日	243	279	617	520	491	455	511	492	3,608	5,795
	1日平均	430	524	500	489	454	478	607	645	4,127	6,018
11:晃星堂本店 北側	金曜日	194	93	62	134	200	179	235	262	1,359	1,595
	土曜日	217	228	200	233	215	246	280	222	1,841	1,871
	日曜日	191	195	207	224	234	234	218	117	1,620	1,556
	1日平均	201	172	156	197	216	220	244	200	1,607	1,674
12:ブンゴヤ薬局 本店前	金曜日	168	244	180	240	189	221	226	287	1,755	1,750
	土曜日	250	253	167	210	197	204	232	334	1,847	1,892
	日曜日	168	175	153	151	156	162	175	115	1,255	1,529
	1日平均	195	224	167	200	181	196	211	245	1,619	1,724

④中央町



< 1 日平均通行量の動向 >

地点 13 は、緩やかに増減を繰り返し、18 時台にピークを迎えている。地点 13 の 1 日平均は前回調査に比べて 376 人の減少となっている。

地点 14 は、1 日を通して 150 人前後で緩やかに推移し、12 時台にピークを迎えている。地点 14 の 1 日平均は前回調査に比べて 68 人の減少となっている。

地点 15 は、16 時台まで緩やかに推移し、16 時台から増加して 17 時台にピークを迎えている。地点 15 の 1 日平均は前回調査に比べて 59 人の増加となっている。

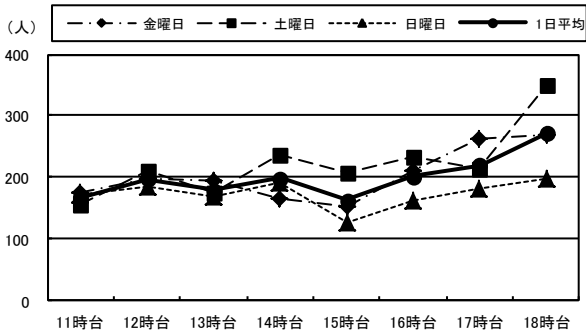
< 曜日別通行量の動向 >

地点 13 は、いずれの曜日も 1 日平均とほとんど同様の推移となっている。

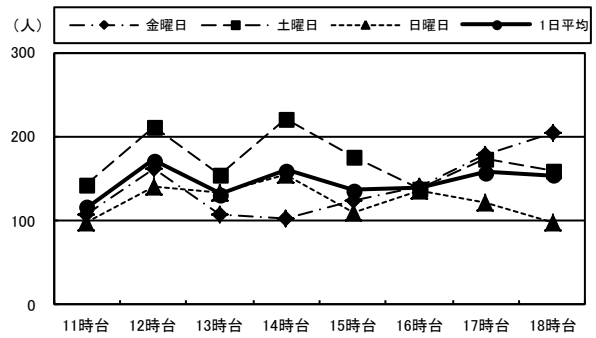
地点 14 は、金曜日は 16 時台から増加傾向となっており、18 時台にピークを迎えているが、土・日曜日は 14 時台がピークとなっており、18 時台は減少している。

地点 15 は、金・土曜日は 16 時以降に大幅に増加しているが、日曜日は 11 時台にピークを迎え、その後は 18 時台にかけて 150 人前後で緩やかに推移している。

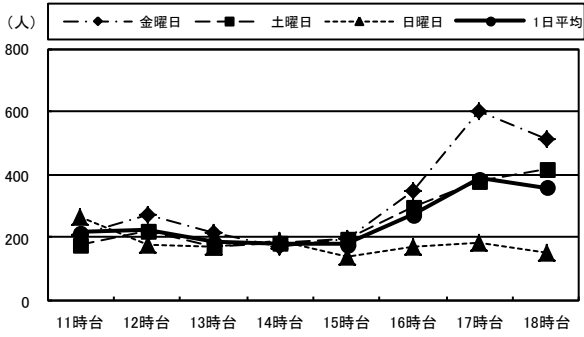
13. 若草公園北側



14. ベスト電器駐車場前



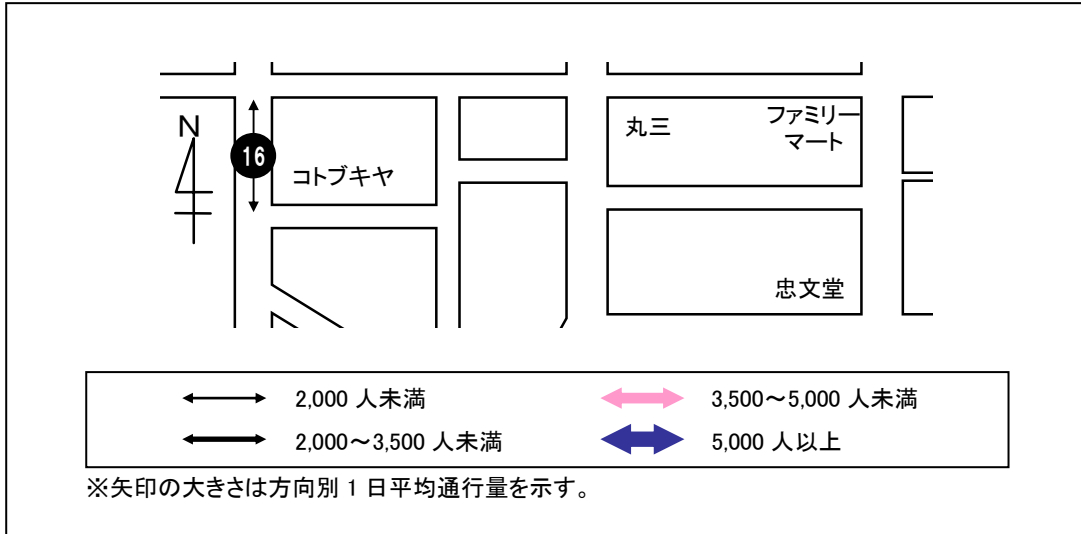
15. ローソン竹町通り店西側



(単位:人)

		11時台	12時台	13時台	14時台	15時台	16時台	17時台	18時台	合計	H28合計
13: 若草公園北側	金曜日	175	197	195	165	151	210	263	269	1,625	1,507
	土曜日	156	210	175	238	209	232	215	350	1,785	2,534
	日曜日	172	184	169	191	127	162	181	198	1,384	1,881
	1日平均	168	197	180	198	162	201	220	272	1,598	1,974
14: ベスト電器 駐車場前	金曜日	107	161	106	103	124	141	179	203	1,124	1,010
	土曜日	143	212	154	221	175	138	173	159	1,375	1,546
	日曜日	98	141	134	154	110	135	120	98	990	1,136
	1日平均	116	171	131	159	136	138	157	153	1,163	1,231
15: ローソン 竹町通り店西側	金曜日	211	275	213	173	196	348	600	515	2,531	2,156
	土曜日	178	219	173	182	197	299	377	415	2,040	2,270
	日曜日	265	175	174	191	142	171	183	152	1,453	1,421
	1日平均	218	223	187	182	178	273	387	361	2,008	1,949

⑤西新町



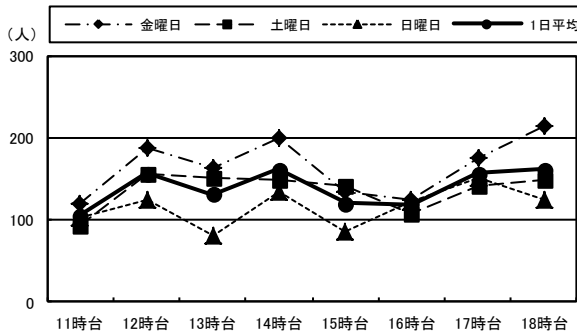
< 1日平均通行量の動向 >

地点 16 は、1 日を通して 150 前後で緩やかな推移し、18 時台がピークとなっている。地点 16 の 1 日平均は前回調査に比べて 21 人の減少となっている。

< 曜日別通行量の動向 >

地点 16 は、土曜日はピークを迎える 12 時台以降において特に通行量の増減が少なくなっている。なお、金曜日は 17 時台から増加して 18 時台にピークを迎えており、日曜日は 13 時台と 15 時台の通行量が少なくなっている。

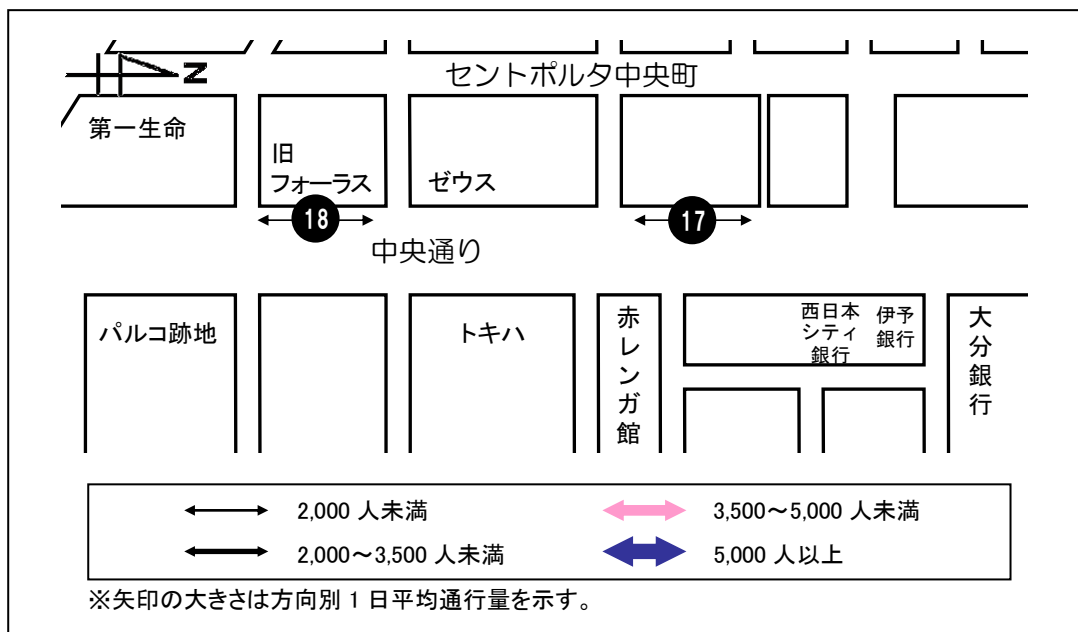
16. コトブキヤ前



(単位:人)

		11時台	12時台	13時台	14時台	15時台	16時台	17時台	18時台	合計	H28合計
16:コトブキヤ前	金曜日	119	187	162	199	133	125	176	213	1,314	1,110
	土曜日	93	156	151	149	140	107	142	149	1,087	1,412
	日曜日	103	125	81	135	85	122	151	123	925	869
	1日平均	105	156	131	161	119	118	156	162	1,109	1,130

⑥中央通り西側



< 1 日平均通行量の動向 >

地点 17 は、14 時台から増加して 15 時台にピークを迎え、16 時台に減少するものの、その後再び 18 時台に向けて増加傾向となっている。地点 17 の 1 日平均は前回調査に比べて 240 人の増加となっている。

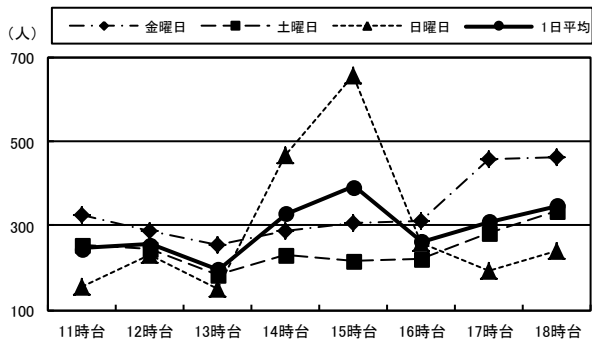
地点 18 は、15 時台まで増加を続け、一度 16 時台に減少するものの、再び増加して 17 時台にピークを迎えている。地点 18 の 1 日平均は前回調査に比べて 1,161 人の減少となっている。

< 曜日別通行量の動向 >

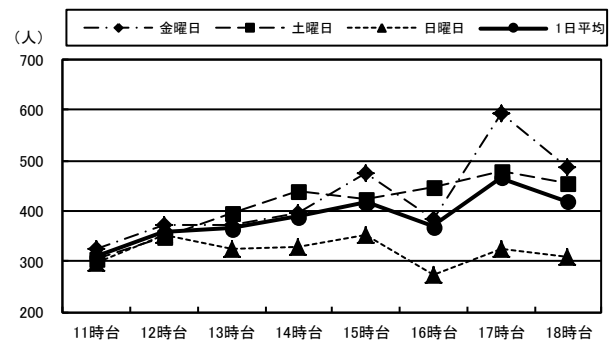
地点 17 は、金・土曜日は 16 時台まで緩やかに推移し、その後増加して 18 時台にピークを迎えている。一方、日曜日は 14 時台から大幅に増加して 15 時台にピークを迎えている。

地点 18 は、金・土曜日ともに 17 時台にピークを迎えているが、金曜日は 17 時台の増加が著しく、土曜日は比較的緩やかな推移となっている。日曜日は 15 時台にピークを迎えながら、1 日を通して緩やかに推移している。

17. 大和証券前



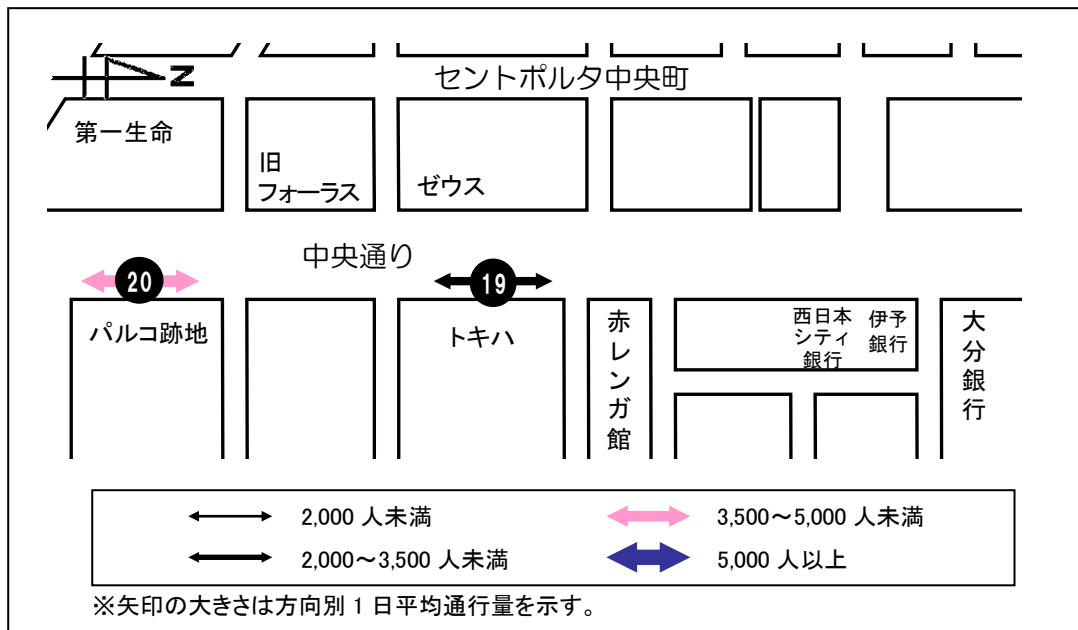
18. 旧フォーラス東側(中央通り側)



(単位:人)

		11時台	12時台	13時台	14時台	15時台	16時台	17時台	18時台	合計	H28合計
17: 大和証券前	金曜日	327	290	255	290	307	310	457	465	2,701	2,483
	土曜日	253	245	181	231	217	220	282	336	1,965	2,105
	日曜日	157	231	152	468	659	257	195	242	2,361	1,717
	1日平均	246	255	196	330	394	262	311	348	2,342	2,102
18: 旧フォーラス東側 (中央通り側)	金曜日	325	372	373	396	475	384	593	489	3,407	4,122
	土曜日	306	348	395	440	422	448	481	455	3,295	4,493
	日曜日	299	351	326	330	353	273	324	310	2,566	4,134
	1日平均	310	357	365	389	417	368	466	418	3,089	4,250

⑦中央通り東側



< 1 日平均通行量の動向 >

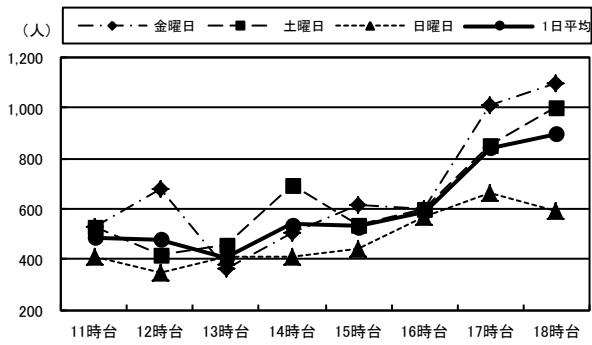
地点 19・20 は、16 時台まで緩やかに推移し、その後大幅に増加して 18 時台にピークを迎えている。地点 19 の 1 日平均は前回調査に比べて 85 人の増加、地点 20 は 301 人の増加となっている。

< 曜日別通行量の動向 >

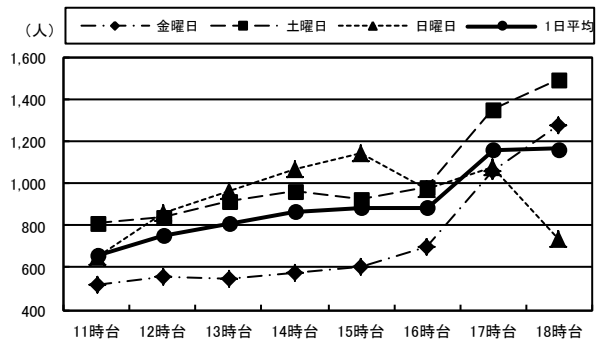
地点 19 は、金・土曜日は 17 時台から大幅に増加し、ピークを迎える 18 時台には 1,000 人を超える通行量となっている。一方、日曜日は 13 時台からピークを迎える 17 時台にかけて増加を続けているが、比較的緩やかな増加となっている。

地点 20 は、金曜日は大幅に増加する 17 時台から 18 時台においては 1,000 人を超えているが、土・日曜日は 13 時台から 1,000 人前後となっており、1 日を通して通行量が多くなっている。

19. トキハ西側(中央通り側)



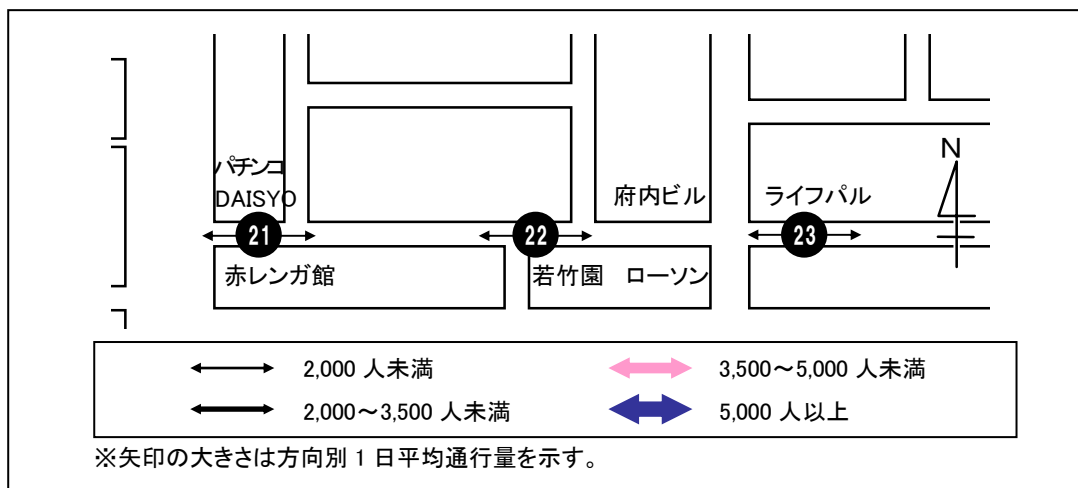
20. パルコ跡地西側(中央通り側)



(単位:人)

		11時台	12時台	13時台	14時台	15時台	16時台	17時台	18時台	合計	H28合計
19:トキハ西側 (中央通り側)	金曜日	525	677	365	508	615	598	1,009	1,098	5,395	4,618
	土曜日	525	414	456	695	537	597	852	1,007	5,083	4,966
	日曜日	409	349	408	410	438	571	666	591	3,842	4,481
	1日平均	486	480	410	538	530	589	842	899	4,773	4,688
20:パルコ跡地 西側 (中央通り側)	金曜日	516	555	549	574	600	697	1,056	1,275	5,822	6,364
	土曜日	812	843	919	962	924	989	1,352	1,493	8,294	7,074
	日曜日	649	860	964	1,074	1,144	977	1,082	734	7,484	7,260
	1日平均	659	753	811	870	889	888	1,163	1,167	7,200	6,899

⑧府内五番街



< 1 日平均通行量の動向 >

地点 21・22・23 は、16 時台まで緩やかに推移し、その後増加して 18 時台にピークを迎えている。地点 21 の 1 日平均は前回調査に比べて 38 人の増加、地点 22 は 242 人の減少、地点 23 は 99 人の減少となっている。

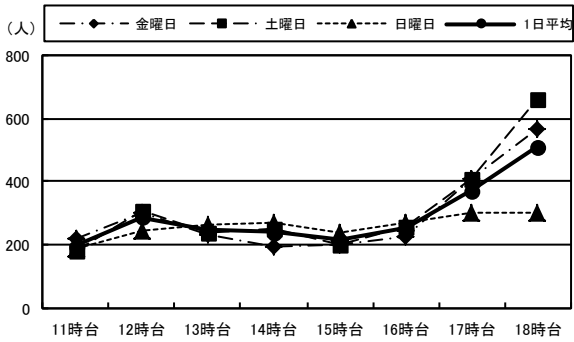
< 曜日別通行量の動向 >

地点 21 は、金・土曜日は 1 日平均とほとんど同様の推移となっているが、日曜日は 17 時台以降も緩やかな推移となっている。

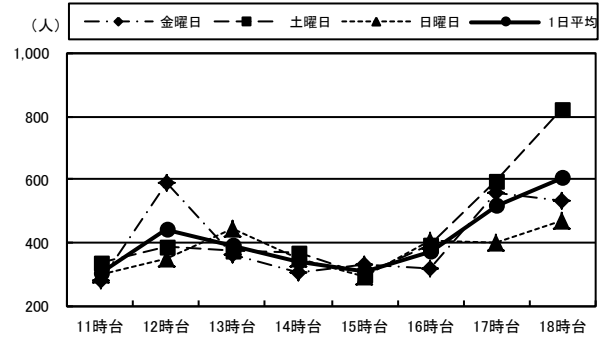
地点 22 は、土・日曜日は 18 時台にピークを迎えているが、金曜日は 12 時台に一時的に増加してピークとなっている。

地点 23 は、金・土曜日は 17 時台からの増加が大きく、18 時台にピークを迎えているが、日曜日は 17 時台にピークとなっているものの、全体的に緩やかな推移となっている。

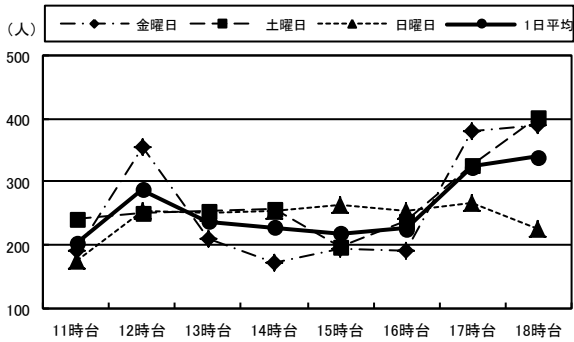
21. パチンコ DAISYO 前



22. 若竹園前



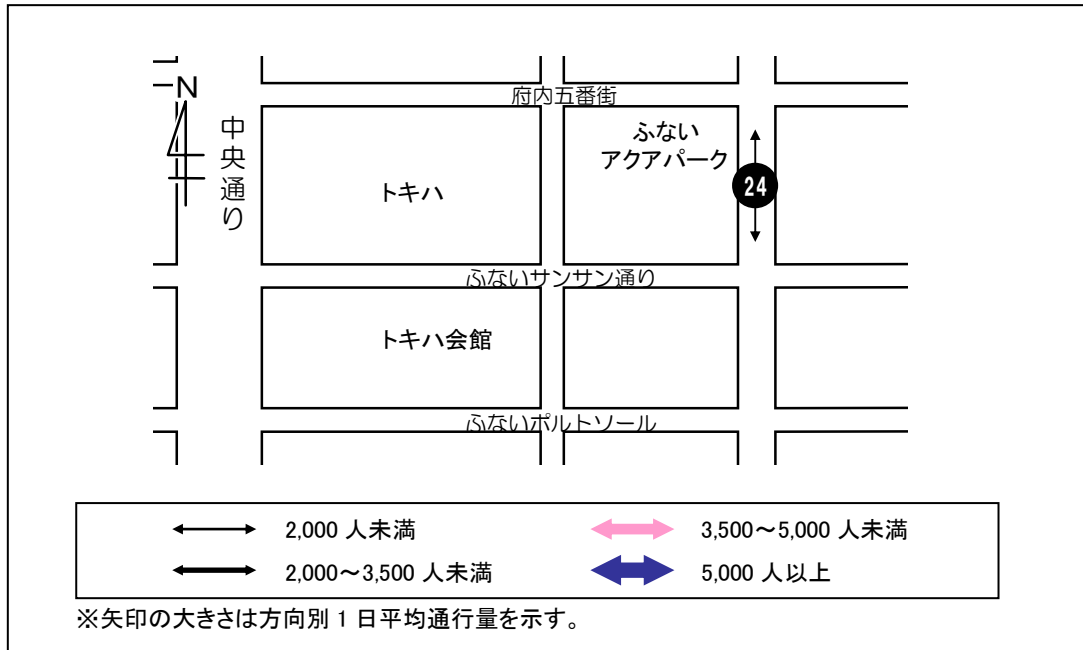
23. ライフパル前



(単位:人)

		11時台	12時台	13時台	14時台	15時台	16時台	17時台	18時台	合計	H28合計
21:パチンコ DAISYO前	金曜日	220	303	229	196	201	227	408	570	2,354	2,195
	土曜日	183	308	240	252	201	258	408	660	2,510	2,501
	日曜日	186	246	263	269	235	268	302	301	2,070	2,122
	1日平均	196	286	244	239	212	251	373	510	2,311	2,273
22:若竹園前	金曜日	277	589	362	302	333	320	558	534	3,275	3,568
	土曜日	336	390	372	368	300	391	599	821	3,577	3,924
	日曜日	299	351	441	351	291	404	397	470	3,004	3,089
	1日平均	304	443	392	340	308	372	518	608	3,285	3,527
23:ライフパル前	金曜日	190	356	208	172	192	189	381	391	2,079	2,187
	土曜日	242	251	253	256	197	237	325	402	2,163	2,455
	日曜日	175	255	250	255	263	254	265	225	1,942	1,837
	1日平均	202	287	237	228	217	227	324	339	2,061	2,160

⑨府内町



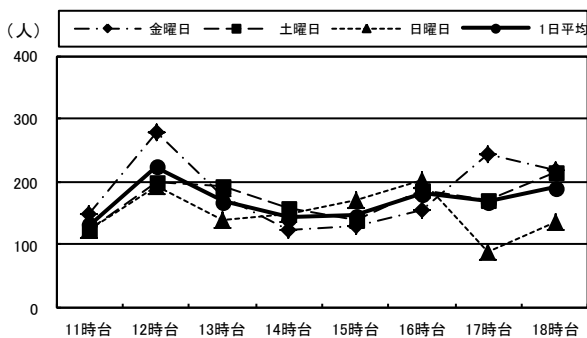
<1日平均通行量の動向>

地点24は、ピークを迎える12時台を除くと、150人前後の通行量で緩やかに推移している。地点24の1日平均は前回調査に比べて166人の減少となっている。

<曜日別通行量の動向>

地点24は、金曜日は12時台と17時台に増加しており、日曜日は17時台に一時的な減少となっている。一方、土曜日は比較的緩やかな推移となっており、18時台にピークを迎えている。

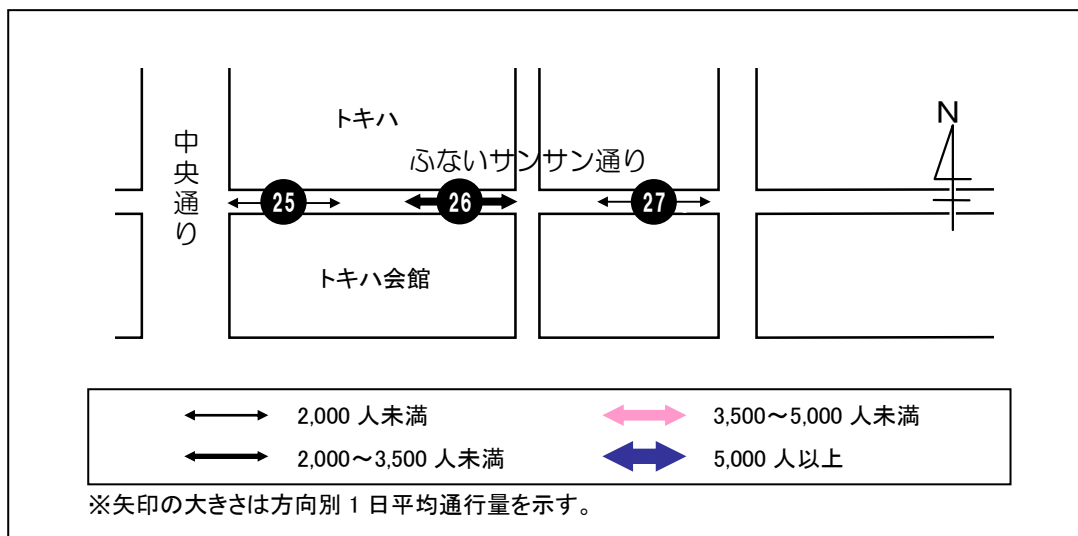
24. ふないアクアパーク東側(田北学院前)



(単位:人)

		11時台	12時台	13時台	14時台	15時台	16時台	17時台	18時台	合計	H28合計
24: ふないアクアパーク東側 (田北学院前)	金曜日	150	279	176	125	130	154	244	220	1,478	1,616
	土曜日	125	198	192	157	138	186	172	216	1,384	1,480
	日曜日	122	193	140	148	172	202	89	137	1,203	1,468
	1日平均	132	223	169	143	147	181	168	191	1,355	1,521

⑩ふないサンサン通り



< 1 日平均通行量の動向 >

地点 25 は、1 日を通して緩やかに推移しており、ピークは 17 時台となっている。地点 25 の 1 日平均は前回調査に比べて 344 人の減少となっている。

地点 26 は、14 時台まで増加を続けてピークを迎え、その後 16 時台まで減少しているが、再び 18 時台に向けて増加傾向となっている。地点 26 の 1 日平均は前回調査に比べて 861 人の減少となっている。

地点 27 は、17 時台まで 250 人前後で緩やかに推移し、18 時台にピークを迎えている。地点 27 の 1 日平均は前回調査に比べて 255 人の減少となっている。

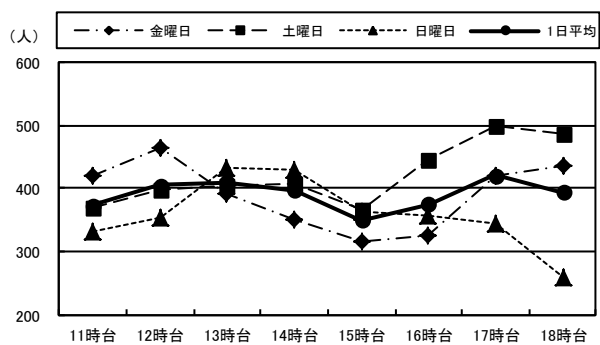
< 曜日別通行量の動向 >

地点 25 は、金・土曜日は 16~17 時台に増加傾向となっており、18 時台も通行量は多くなっているが、日曜日は 13 時台にピークを迎えてからは、18 時台に向けて減少傾向となっている。

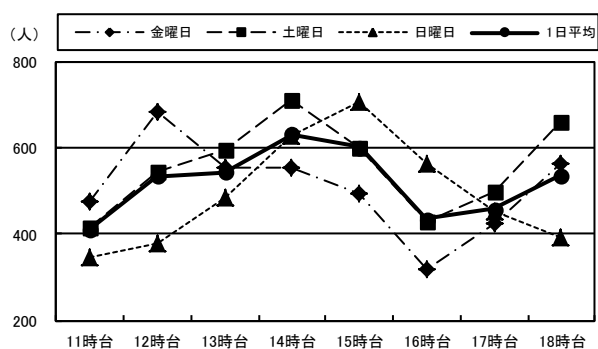
地点 26 は、金・土曜日は 12 時台と 14 時台にそれぞれピークを迎え、その後減少しているが、再び 17~18 時台に増加傾向となっている。一方、日曜日は 15 時台まで増加を続けてピークを迎え、その後は 18 時台に向けて減少を続けている。

地点 27 は、金・土曜日は 1 日を通して増減を繰り返し、18 時台にピークを迎えているが、日曜日はピークを迎える 13 時台を除くと、200 人前後の通行量で緩やかに推移している。

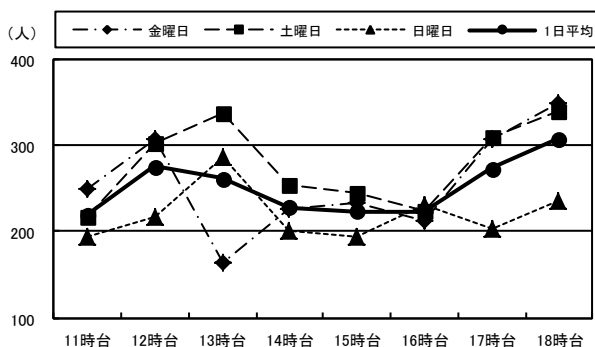
25. トキハ南側



26. トキハ会館向かい側入り口付近



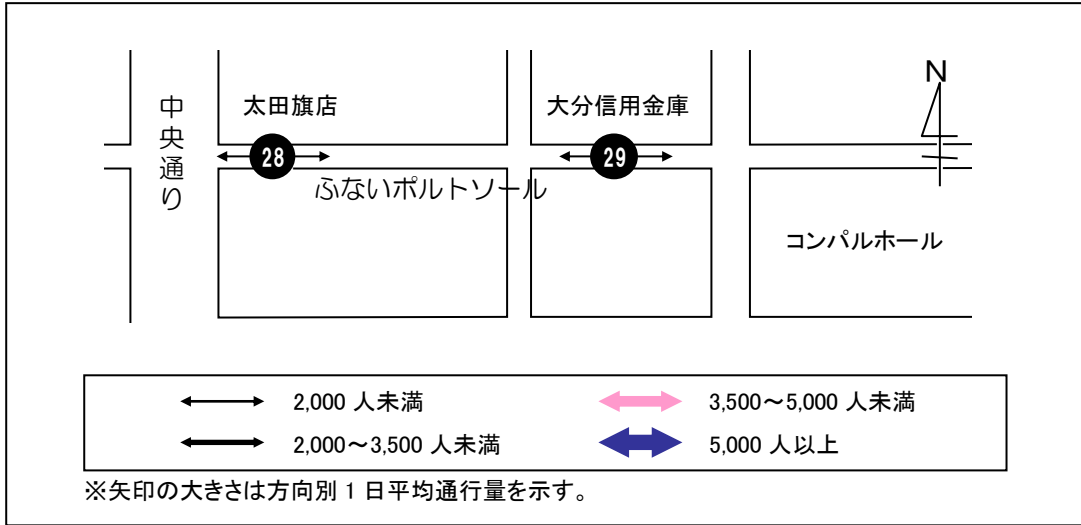
27. 河電ビル前



(単位:人)

		11時台	12時台	13時台	14時台	15時台	16時台	17時台	18時台	合計	H28合計
25:トキハ南側	金曜日	419	464	391	350	316	325	419	435	3,119	3,294
	土曜日	371	399	405	409	367	444	499	488	3,382	3,755
	日曜日	332	353	432	431	364	358	345	258	2,873	3,357
	1日平均	374	405	409	397	349	376	421	394	3,125	3,469
26:トキハ会館 向かい側 入り口付近	金曜日	474	687	553	557	495	318	423	563	4,070	4,383
	土曜日	417	544	596	713	602	428	501	660	4,461	5,703
	日曜日	348	378	487	628	710	564	453	393	3,961	4,988
	1日平均	413	536	545	633	602	437	459	539	4,164	5,025
27:河電ビル前	金曜日	249	307	163	227	233	213	307	350	2,049	2,119
	土曜日	217	303	337	255	244	225	310	340	2,231	2,537
	日曜日	194	217	286	202	195	232	203	235	1,764	2,153
	1日平均	220	276	262	228	224	223	273	308	2,015	2,270

⑪ふないポルトソール



< 1日平均通行量の動向 >

地点 28 は、1 日を通して 200 人前後の通行量で緩やかに推移しており、17 時台がピークとなっている。地点 28 の 1 日平均は前回調査に比べて 83 人の減少となっている。

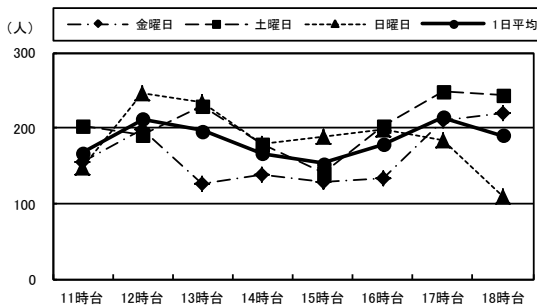
地点 29 は、11 時台がピークとなっており、その後は 18 時台に向けて緩やかに推移している。地点 29 の 1 日平均は前回調査に比べて 2,113 人の減少となっている。

< 曜日別通行量の動向 >

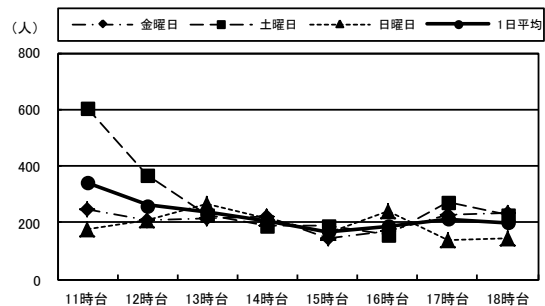
地点 28 は、金・土曜日は 17～18 時台に増加傾向となっており、金曜日は 18 時台、土曜日は 17 時台にそれぞれピークを迎えているが、日曜日は 12 時台がピークとなっており、17～18 時台は減少傾向となっている。

地点 29 は、土曜日は 11 時台の通行量が特に多くなっており、その後大幅に減少し、13 時台以降は緩やかな推移となっている。金・日曜日は 1 日を通して比較的緩やかに推移しており、金曜日は 11 時台、日曜日は 13 時台にそれぞれピークを迎えている。

28. 太田旗店前



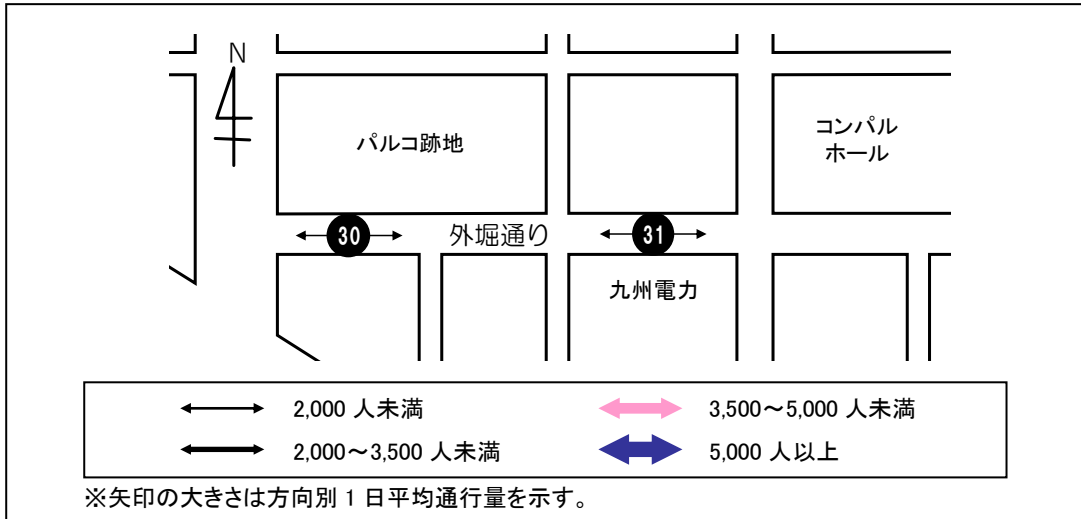
29. 大分信用金庫府内町支店前



(単位:人)

		11時台	12時台	13時台	14時台	15時台	16時台	17時台	18時台	合計	H28合計
28: 太田旗店前	金曜日	154	199	126	138	128	133	209	220	1,307	1,255
	土曜日	202	192	229	179	141	204	248	243	1,638	1,610
	日曜日	148	245	233	180	189	197	184	109	1,485	1,815
	1日平均	168	212	196	166	153	178	214	191	1,477	1,560
29: 大分信用金庫 府内町支店前	金曜日	244	205	213	221	145	169	226	235	1,658	3,418
	土曜日	605	371	229	188	192	154	270	225	2,234	4,254
	日曜日	177	210	263	212	163	238	140	142	1,545	4,104
	1日平均	342	262	235	207	167	187	212	201	1,812	3,925

⑫外堀通り



<1日平均通行量の動向>

地点 30 は、16 時台まで緩やかに推移し、17 時台に一時的に増加してピークとなっている。地点 30 の1日平均は前回調査に比べて39人の減少となっている。

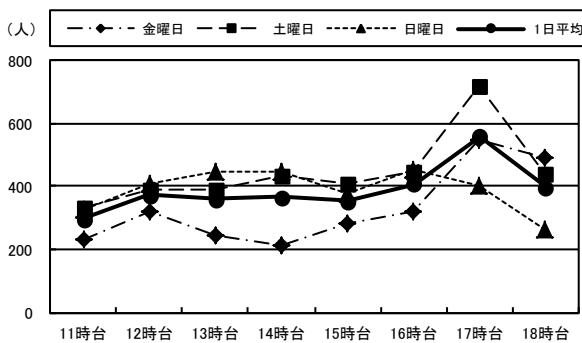
地点 31 は、14 時台と 17 時台に一時的に増加しているが、その他の時間帯においては 200 人前後の通行量となっている。地点 31 の1日平均は前回調査に比べて31人の減少となっている。

<曜日別通行量の動向>

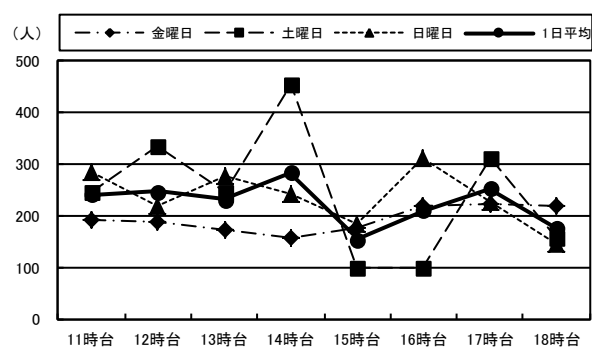
地点 30 は、金・土曜日は17 時台に増加してピークを迎えているが、日曜日は14 時台がピークとなっており、17～18 時台は減少傾向となっている。

地点 31 は、土曜日は1日を通して増減が大きく、特にピークを迎える14 時台は大幅な増加となっている。一方、金・日曜日は日曜日の16 時台に通行量が多くなっているものの、1日を通して比較的緩やかに推移している。

30. パルコ跡地南側



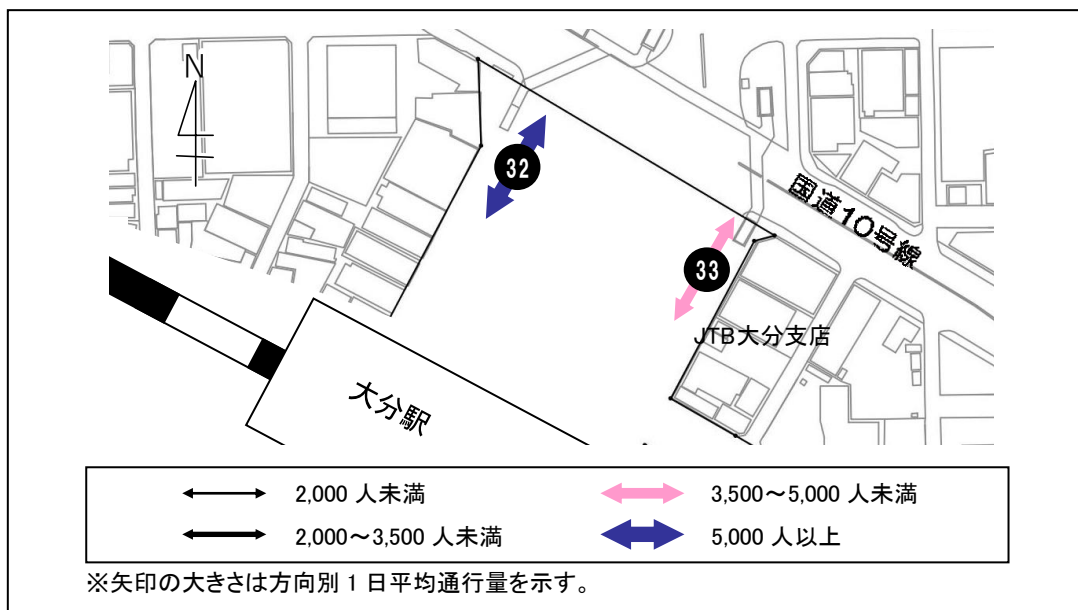
31. 九州電力北側



(単位:人)

		11時台	12時台	13時台	14時台	15時台	16時台	17時台	18時台	合計	H28合計
30:パルコ跡地 南側	金曜日	229	317	243	214	282	323	551	489	2,648	2,623
	土曜日	334	390	392	434	406	447	721	441	3,565	3,320
	日曜日	326	407	448	448	376	455	403	265	3,128	3,515
	1日平均	296	371	361	365	355	408	558	398	3,114	3,153
31:九州電力北側	金曜日	192	186	172	156	176	219	221	220	1,542	1,569
	土曜日	246	333	244	453	100	100	312	157	1,945	1,662
	日曜日	286	220	278	240	183	311	226	146	1,890	2,239
	1日平均	241	246	231	283	153	210	253	174	1,792	1,823

⑬府内中央口広場



< 1 日平均通行量の動向 >

地点 32 は、15 時台まで増減を繰り返しながら推移し、その後増加して 17 時台に 2,000 人を超える通行量でピークを迎えている。地点 32 の 1 日平均は前回調査に比べて 3,015 人の減少となっている。

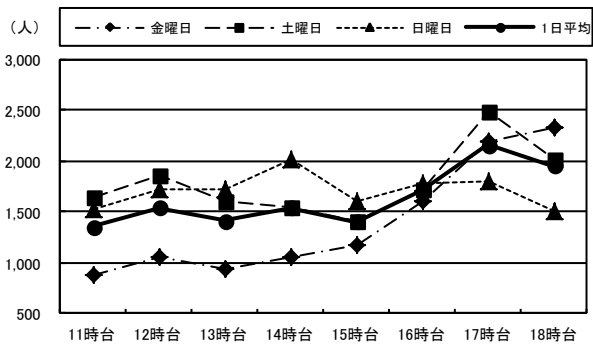
地点 33 は、12 時台から 16 時台にかけて 1,000 人前後で緩やかに推移し、17 時台に大幅に増加してピークを迎えている。地点 33 の 1 日平均は前回調査に比べて 60 人の減少となっている。

< 曜日別通行量の動向 >

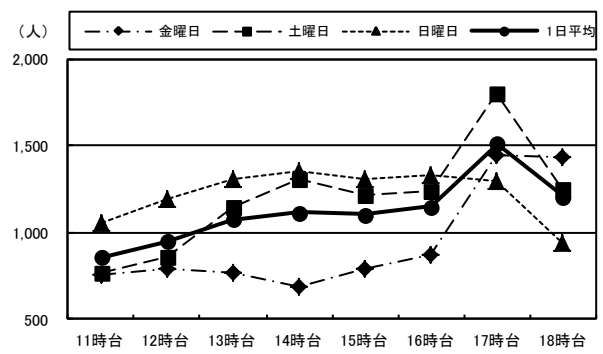
地点 32 は、土・日曜日は 11 時台から 1,500 人を超える通行量となっており、土曜日は 17 時台、日曜日は 14 時台にそれぞれ 2,000 人を超えてピークとなっている。一方、金曜日は 16 時台から 1,500 人を超え、18 時台にピークを迎えている。

地点 33 は、金曜日は 16 時台まで 1 日平均を下回る通行量となっているが、17 時台に大幅に増加してピークとなっている。土曜日は 13 時台から通行量が 1,000 人を超え、17 時台に大幅に増加してピークとなっている。日曜日は 11 時台から 17 時台まで 1,000 人を超える通行量を維持しているが、18 時台は減少となっている。

32. 西側宝くじ売り場付近



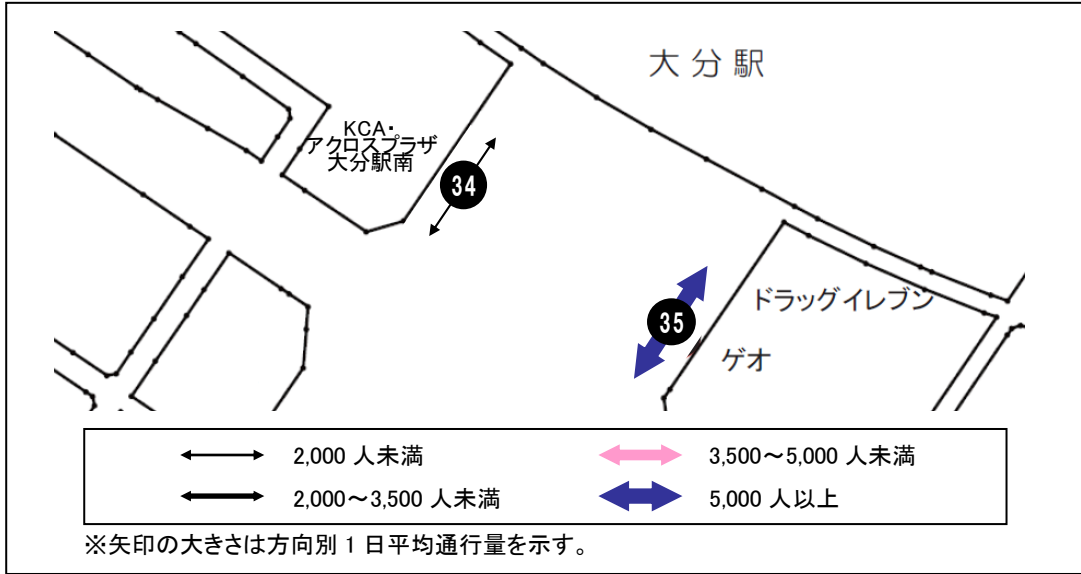
33. JTB前



(単位:人)

		11時台	12時台	13時台	14時台	15時台	16時台	17時台	18時台	合計	H28合計
32: 西側宝くじ 売り場付近	金曜日	881	1,059	935	1,059	1,180	1,608	2,194	2,337	11,253	13,366
	土曜日	1,650	1,854	1,602	1,548	1,401	1,720	2,496	2,020	14,291	17,154
	日曜日	1,522	1,712	1,712	2,010	1,610	1,786	1,795	1,512	13,659	17,730
	1日平均	1,351	1,542	1,416	1,539	1,397	1,705	2,162	1,956	13,068	16,083
33: JTB前	金曜日	761	788	764	681	793	865	1,444	1,435	7,531	8,441
	土曜日	766	861	1,149	1,310	1,210	1,239	1,798	1,246	9,579	8,968
	日曜日	1,049	1,195	1,305	1,351	1,308	1,336	1,294	934	9,772	9,654
	1日平均	859	948	1,073	1,114	1,104	1,147	1,512	1,205	8,961	9,021

⑭上野の森口広場



< 1日平均通行量の動向 >

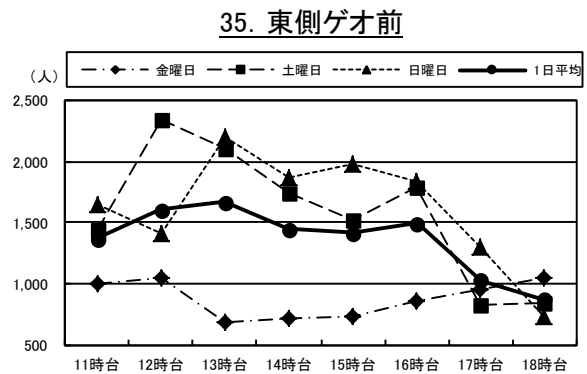
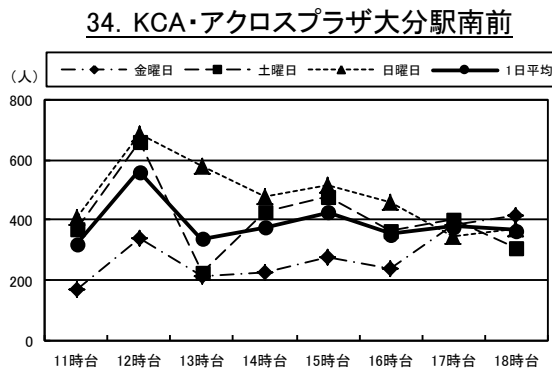
地点 34 は、12 時台に一時的に増加してピークとなっており、その後は緩やかに推移している。地点 34 の 1 日平均は前回調査に比べて 606 人の減少となっている。

地点 35 は、13 時台から 16 時台にかけて 1,500 人前後の通行量を維持しているが、17 時台は大幅に減少し、18 時台も引き続き減少となっている。地点 35 の 1 日平均は前回調査に比べて 2,853 人の増加となっており、全地点で最も増加率が高い地点であった。

< 曜日別通行量の動向 >

地点 34 は、土・日曜日は 12 時台に大幅に増加してピークとなっている。金曜日にも 12 時台に増加しているが、17 時台以降においては更に増加し、18 時台にピークを迎えている。

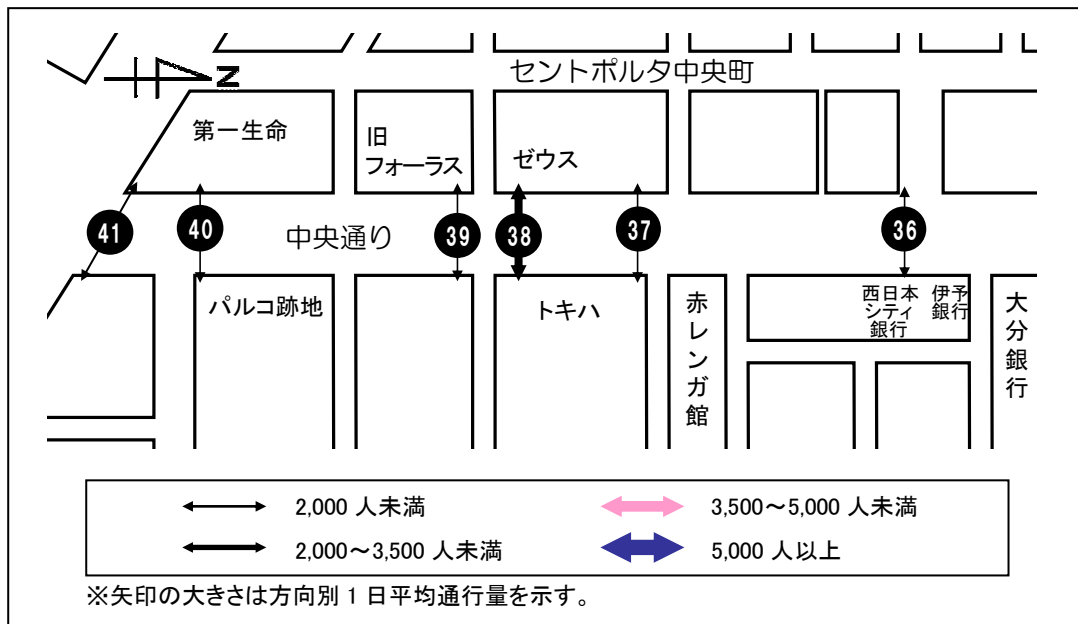
地点 35 は、金曜日は 11 時台から 17 時台にかけて 1 日平均を下回る通行量となっているが、14 時台以降は増加を続けており、18 時台にピークを迎えている。土・日曜日は 12 時台と 13 時台にそれぞれピークを迎え、16 時台まで 1,500 人以上の通行量を維持しているが、17～18 時台には減少している。



(単位:人)

		11時台	12時台	13時台	14時台	15時台	16時台	17時台	18時台	合計	H28合計
34:KCA・ アクロスプラザ 大分駅前前	金曜日	171	339	211	225	274	237	386	416	2,259	2,456
	土曜日	369	661	223	429	481	363	402	309	3,237	4,234
	日曜日	411	685	580	476	519	457	345	369	3,842	4,467
	1日平均	317	562	338	377	425	352	378	365	3,113	3,719
35: 東側ゲオ前	金曜日	997	1,053	684	719	736	858	952	1,040	7,039	5,741
	土曜日	1,449	2,353	2,102	1,737	1,519	1,792	825	834	12,611	8,832
	日曜日	1,647	1,407	2,207	1,872	1,985	1,837	1,301	724	12,980	9,499
	1日平均	1,364	1,604	1,664	1,443	1,413	1,496	1,026	866	10,877	8,024

⑮中央通り（横断）



< 1 日平均通行量の動向 >

地点 36 は、16 時台まで 350 人前後で緩やかに推移し、その後 17 時台から増加して 18 時台にピークを迎えている。地点 36 の 1 日平均は前回調査に比べて 195 人の減少となっている。

地点 37 は、1 日を通して通行量が少なく、12 時台がピークとなっている。地点 37 の 1 日平均は前回調査に比べて 51 人の増加となっている。

地点 38 は、1 日を通して緩やかに増減を繰り返し、14 時台にピークを迎えている。地点 38 の 1 日平均は前回調査に比べて 153 人の減少となっている。

地点 39 は、16 時台まで 350 人前後で緩やかに推移しているが、17 時台に一時的に増加してピークとなっている。地点 39 の 1 日平均は前回調査に比べて 1,859 人の減少となっている。

地点 40 は、1 日を通して 200 人前後で緩やかに推移し、17 時台がピークとなっている。地点 40 の 1 日平均は前回調査に比べて 155 人の減少となっている。

地点 41 は、1 日を通して通行量が少なく、50 人前後で緩やかに推移している。地点 41 の 1 日平均は前回調査に比べて 45 人の減少となっている。

< 曜日別通行量の動向 >

地点 36 は、金・土曜日は 17 時台から大幅に増加して 18 時台にピークを迎えているが、日曜日は 13 時台がピークとなっており、1 日を通して比較的緩やかに推移している。

地点 37 は、いずれの曜日とも 1 日を通して通行量が少なく、金曜日は 12 時台、土曜日は 18 時台、日曜日は 14 時台がピークとなっている。

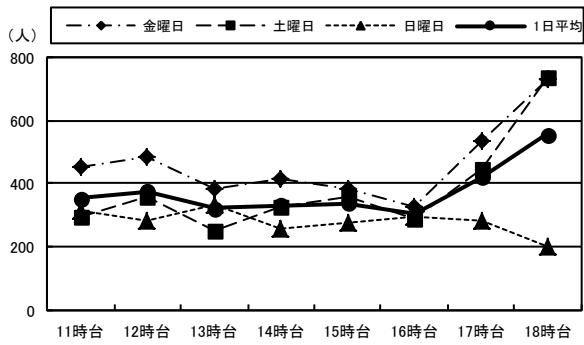
地点 38 は、いずれの曜日とも 1 日を通して増減を繰り返しながら推移している。なお、土曜日は 1 日を通して 1 日平均を上回る通行量となっている。

地点 39 は、金・土曜日は 17 時台に増加してピークとなっているが、日曜日は 16 時台以降において減少傾向となっており、15 時台がピークとなっている。

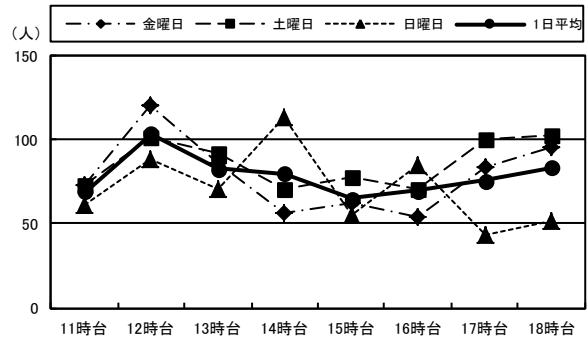
地点 40 は、金・土曜日は 18 時台も増加してピークを迎えているが、日曜日は 18 時台に通行量は少なくなっており、13 時台がピークとなっている。

地点 41 は、いずれの曜日とも 1 日を通して通行量が少なく、金・日曜日は 17 時台、土曜日は 16 時台がピークとなっている。

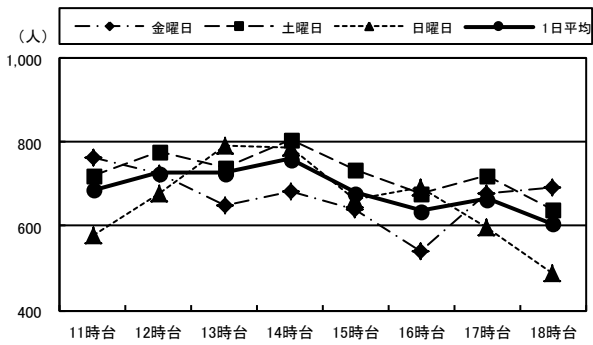
36. ガレリアドーム広場前横断歩道



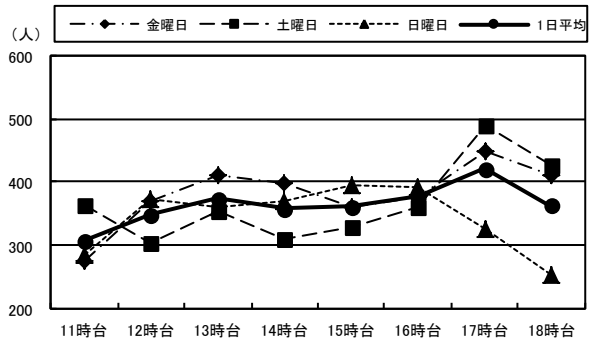
37. 野村證券前地下道



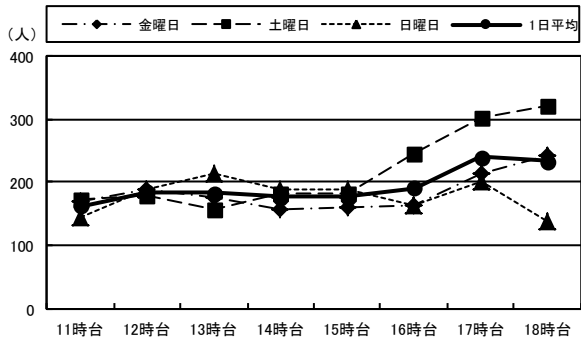
38. トキハ前スクランブル北



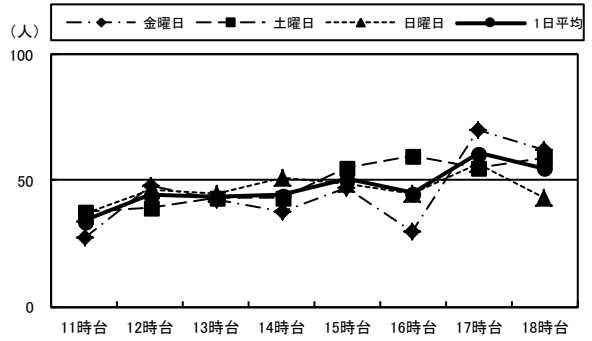
39. トキハ前スクランブル南



40. パルコ跡地前横断歩道



41. 府内中央口広場北側地下道



(単位:人)

		11時台	12時台	13時台	14時台	15時台	16時台	17時台	18時台	合 計	H28合計
36:ガレリアドーム 広場前 横断歩道	金曜日	454	484	386	412	384	325	533	733	3,711	4,075
	土曜日	294	360	248	326	355	287	448	739	3,057	3,147
	日曜日	315	285	334	259	276	296	280	200	2,245	2,376
	1日平均	354	376	323	332	338	303	420	557	3,004	3,199
37:野村證券前 地下道	金曜日	73	121	86	56	62	54	84	96	632	616
	土曜日	73	102	92	71	78	71	100	103	690	627
	日曜日	61	88	71	113	55	85	43	52	568	494
	1日平均	69	104	83	80	65	70	76	84	630	579
38:トキハ前 スクランブル北	金曜日	763	725	648	685	640	542	677	690	5,370	5,484
	土曜日	719	778	739	806	733	676	722	642	5,815	5,994
	日曜日	577	677	791	789	666	693	598	487	5,278	5,445
	1日平均	686	727	726	760	680	637	666	606	5,488	5,641
39:トキハ前 スクランブル南	金曜日	275	370	410	397	360	376	448	410	3,046	3,872
	土曜日	362	303	353	310	328	360	490	425	2,931	6,311
	日曜日	283	373	359	368	396	392	325	252	2,748	4,118
	1日平均	307	349	374	358	361	376	421	362	2,908	4,767
40:パルコ跡地前 横断歩道	金曜日	169	187	177	158	160	164	214	241	1,470	1,665
	土曜日	174	179	158	181	181	244	303	320	1,740	1,780
	日曜日	145	187	213	189	188	163	201	138	1,424	1,655
	1日平均	163	184	183	176	176	190	239	233	1,545	1,700
41:府内中央口 広場北側 地下道	金曜日	27	48	42	38	47	30	70	62	364	378
	土曜日	38	39	43	43	55	60	55	59	392	448
	日曜日	37	46	45	51	49	45	57	43	373	437
	1日平均	34	44	43	44	50	45	61	55	376	421

5. 過去5年間の地点別・曜日別通行量

			金曜日	土曜日	日曜日	合計	1日平均
① ガレリア竹町	地点1: レストラン石合船前	平成25年度	3,362	4,105	1,934	9,401	3,134
		平成26年度	3,417	4,911	3,068	11,396	3,799
		平成27年度	4,405	4,525	3,300	12,230	4,077
		平成28年度	3,422	4,539	3,073	11,034	3,678
		平成29年度	3,554	3,405	2,605	9,564	3,188
	地点2: 正視堂前	平成25年度	3,843	4,780	2,542	11,165	3,722
		平成26年度	4,052	5,354	3,622	13,028	4,343
		平成27年度	4,927	4,877	3,600	13,404	4,468
		平成28年度	3,789	4,891	3,393	12,073	4,024
		平成29年度	3,908	3,721	2,895	10,524	3,508
	地点3: 岩尾洋装店前	平成25年度	5,410	6,647	3,746	15,803	5,268
		平成26年度	5,367	6,527	5,011	16,905	5,635
		平成27年度	5,560	5,619	4,429	15,608	5,203
		平成28年度	5,536	6,323	4,621	16,480	5,493
	地点4: 三井時計店前	平成25年度	5,437	5,659	4,017	15,113	5,038
		平成26年度	5,361	6,532	6,010	17,903	5,968
		平成27年度	3,694	4,097	3,213	11,004	3,668
		平成28年度	4,660	5,099	4,556	14,315	4,772
		平成29年度	5,145	4,759	3,489	13,393	4,464
	② セントポルタ中央町 (南北方向)	地点5: ミオパール開書堂西側	平成25年度	7,976	10,058	6,245	24,279
平成26年度			8,171	9,833	7,908	25,912	8,637
平成27年度			9,468	9,161	7,343	25,972	8,657
平成28年度			8,001	8,444	6,511	22,956	7,652
平成29年度			7,746	8,168	5,964	21,878	7,293
地点6: 中央時計店前		平成25年度	7,170	11,333	8,039	26,542	8,847
		平成26年度	8,602	11,263	9,083	28,948	9,649
		平成27年度	10,600	10,772	8,071	29,443	9,814
		平成28年度	8,350	10,057	7,860	26,267	8,756
		平成29年度	8,795	9,922	7,479	26,196	8,732
地点7: 旧フォーラス西側(中央町側)		平成25年度	9,378	12,028	9,008	30,414	10,138
		平成26年度	9,003	12,951	11,027	32,981	10,994
		平成27年度	10,785	13,196	11,536	35,517	11,839
		平成28年度	9,293	11,716	10,979	31,988	10,663
		平成29年度	8,620	10,684	8,809	28,113	9,371
地点8: ウイング前		平成25年度	7,823	10,476	7,302	25,601	8,534
		平成26年度	7,658	10,200	8,253	26,111	8,704
		平成27年度	9,376	12,210	12,027	33,613	11,204
		平成28年度	8,686	11,610	10,549	30,845	10,282
		平成29年度	7,554	10,289	9,033	26,876	8,959
③ セントポルタ中央町 (東西方向)	地点9: 旧フォーラス北側(ゼウス側)	平成25年度	9,747	12,762	11,027	33,536	11,179
		平成26年度	8,999	11,579	11,356	31,934	10,645
		平成27年度	6,986	9,524	10,295	26,805	8,935
		平成28年度	6,651	8,479	7,863	22,993	7,664
		平成29年度	6,575	6,856	6,085	19,516	6,505
	地点10: トキハインダストリー 正面入り口	平成25年度	5,824	5,517	4,483	15,824	5,275
		平成26年度	5,084	5,590	5,484	16,158	5,386
		平成27年度	4,988	6,908	7,334	19,230	6,410
		平成28年度	5,537	6,722	5,795	18,054	6,018
	地点11: 晃星堂本店北側	平成25年度	2,094	3,003	2,142	7,239	2,413
		平成26年度	1,901	2,400	2,219	6,520	2,173
		平成27年度	1,261	1,914	1,904	5,079	1,693
		平成28年度	1,595	1,871	1,556	5,022	1,674
		平成29年度	1,359	1,841	1,620	4,820	1,607
	地点12: プンゴヤ薬局本店前	平成25年度	1,667	1,957	1,515	5,139	1,713
		平成26年度	1,671	1,855	1,477	5,003	1,668
		平成27年度	1,228	1,685	2,308	5,221	1,740
		平成28年度	1,750	1,892	1,529	5,171	1,724
		平成29年度	1,755	1,847	1,255	4,857	1,619

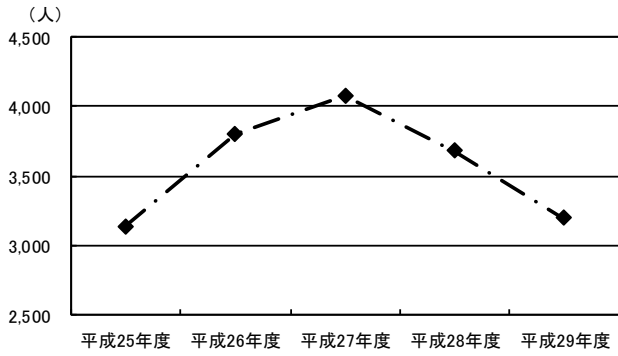
			金曜日	土曜日	日曜日	合計	1日平均
④ 中央町	地点13:若草公園北側	平成25年度	1,899	2,807	2,180	6,886	2,295
		平成26年度	1,932	2,645	1,963	6,540	2,180
		平成27年度	779	2,429	3,159	6,367	2,122
		平成28年度	1,507	2,534	1,881	5,922	1,974
		平成29年度	1,625	1,785	1,384	4,794	1,598
	地点14:ベスト電器駐車場前	平成25年度	939	1,115	973	3,027	1,009
		平成26年度	829	1,117	884	2,830	943
		平成27年度	559	908	880	2,347	782
		平成28年度	1,010	1,546	1,136	3,692	1,231
		平成29年度	1,124	1,375	990	3,489	1,163
	地点15:ローソン竹町通り店西側	平成25年度	2,126	2,487	1,289	5,902	1,967
		平成26年度	2,021	2,665	1,800	6,486	2,162
		平成27年度	1,331	2,033	2,167	5,531	1,844
		平成28年度	2,156	2,270	1,421	5,847	1,949
		平成29年度	2,531	2,040	1,453	6,024	2,008
西新⑤ 町	地点16:コトブキヤ前	平成25年度	1,404	1,277	647	3,328	1,109
		平成26年度	1,296	1,511	863	3,670	1,223
		平成27年度	954	1,302	956	3,212	1,071
		平成28年度	1,110	1,412	869	3,391	1,130
		平成29年度	1,314	1,087	925	3,326	1,109
⑥ 中央通り 西側	地点17:大和証券前	平成25年度	2,453	2,471	1,782	6,706	2,235
		平成26年度	2,326	2,723	2,111	7,160	2,387
		平成27年度	1,823	1,986	1,778	5,587	1,862
		平成28年度	2,483	2,105	1,717	6,305	2,102
		平成29年度	2,701	1,965	2,361	7,027	2,342
	地点18:旧フォーラス東側 (中央通り側)	平成25年度	4,286	5,926	5,146	15,358	5,119
		平成26年度	4,490	6,109	5,424	16,023	5,341
		平成27年度	2,241	4,057	5,272	11,570	3,857
		平成28年度	4,122	4,493	4,134	12,749	4,250
⑦ 中央通り 東側	地点19:トキハ西側(中央通り側)	平成25年度	7,190	5,358	4,051	16,599	5,533
		平成26年度	4,461	5,636	5,365	15,462	5,154
		平成27年度	3,582	4,146	4,641	12,369	4,123
		平成28年度	4,618	4,966	4,481	14,065	4,688
		平成29年度	5,395	5,083	3,842	14,320	4,773
	地点20:パルコ跡地西側 (中央通り側)	平成25年度	5,210	6,110	5,180	16,500	5,500
		平成26年度	4,810	6,104	5,568	16,482	5,494
		平成27年度	4,457	7,200	7,336	18,993	6,331
		平成28年度	6,364	7,074	7,260	20,698	6,899
		平成29年度	5,822	8,294	7,484	21,600	7,200
⑧ 府内五番街	地点21:パチンコDAISYO前	平成25年度	1,916	3,085	1,948	6,949	2,316
		平成26年度	2,277	2,892	2,628	7,797	2,599
		平成27年度	1,941	2,531	2,255	6,727	2,242
		平成28年度	2,195	2,501	2,122	6,818	2,273
		平成29年度	2,354	2,510	2,070	6,934	2,311
	地点22:若竹園前	平成25年度	4,484	3,294	2,110	9,888	3,296
		平成26年度	4,373	3,117	4,066	11,556	3,852
		平成27年度	3,232	3,941	3,505	10,678	3,559
		平成28年度	3,568	3,924	3,089	10,581	3,527
		平成29年度	3,275	3,577	3,004	9,856	3,285
	地点23:ライフパル前	平成25年度	2,319	2,825	2,362	7,506	2,502
		平成26年度	2,220	3,006	2,848	8,074	2,691
		平成27年度	1,881	2,392	2,019	6,292	2,097
		平成28年度	2,187	2,455	1,837	6,479	2,160
		平成29年度	2,079	2,163	1,942	6,184	2,061
府内⑨ 町	地点24:ふないアクアパーク東側 (田北学院前)	平成25年度	1,863	1,793	1,256	4,912	1,637
		平成26年度	1,491	1,817	1,641	4,949	1,650
		平成27年度	1,311	1,653	1,354	4,318	1,439
		平成28年度	1,616	1,480	1,468	4,564	1,521
		平成29年度	1,478	1,384	1,203	4,065	1,355

		金曜日	土曜日	日曜日	合計	1日平均	
サン⑩ サン な 通り	地点25:トキハ南側	平成25年度	3,871	4,793	3,809	12,473	4,158
		平成26年度	3,528	4,292	3,892	11,712	3,904
		平成27年度	2,468	3,821	3,478	9,767	3,256
		平成28年度	3,294	3,755	3,357	10,406	3,469
		平成29年度	3,119	3,382	2,873	9,374	3,125
	地点26:トキハ会館向かい側 入り口付近	平成25年度	5,886	5,752	5,010	16,648	5,549
		平成26年度	4,479	5,129	4,575	14,183	4,728
		平成27年度	2,890	4,678	5,302	12,870	4,290
		平成28年度	4,383	5,703	4,988	15,074	5,025
		平成29年度	4,070	4,461	3,961	12,492	4,164
	地点27:河電ビル前	平成25年度	2,687	2,987	2,322	7,996	2,665
		平成26年度	2,075	2,527	2,523	7,125	2,375
		平成27年度	1,763	2,443	2,217	6,423	2,141
		平成28年度	2,119	2,537	2,153	6,809	2,270
		平成29年度	2,049	2,231	1,764	6,044	2,015
⑪ ふ ない ポ ル ト ソ ー ル	地点28:太田旗店前	平成25年度	1,483	1,762	1,601	4,846	1,615
		平成26年度	1,410	1,941	1,648	4,999	1,666
		平成27年度	977	1,923	1,833	4,733	1,578
		平成28年度	1,255	1,610	1,815	4,680	1,560
		平成29年度	1,307	1,638	1,485	4,430	1,477
	地点29:大分信用金庫 府内町支店前	平成25年度	3,766	4,630	4,439	12,835	4,278
		平成26年度	3,713	5,098	4,494	13,305	4,435
		平成27年度	3,100	4,443	4,326	11,869	3,956
		平成28年度	3,418	4,254	4,104	11,776	3,925
		平成29年度	1,658	2,234	1,545	5,437	1,812
⑫ 外 堀 通 り	地点30:パルコ跡地南側	平成25年度	2,093	2,184	2,148	6,425	2,142
		平成26年度	2,561	2,685	2,835	8,081	2,694
		平成27年度	2,808	3,200	3,908	9,916	3,305
		平成28年度	2,623	3,320	3,515	9,458	3,153
		平成29年度	2,648	3,565	3,128	9,341	3,114
	地点31:九州電力北側	平成25年度	1,191	1,662	1,471	4,324	1,441
		平成26年度	1,355	1,547	1,528	4,430	1,477
		平成27年度	1,403	2,229	2,060	5,692	1,897
		平成28年度	1,569	1,662	2,239	5,470	1,823
		平成29年度	1,542	1,945	1,890	5,377	1,792
⑬ 府 内 中 央 口 広 場	地点32:西側宝くじ売り場付近	平成25年度	7,573	8,859	6,983	23,415	7,805
		平成26年度	8,388	10,758	7,968	27,114	9,038
		平成27年度	11,948	18,825	19,315	50,088	16,696
		平成28年度	13,366	17,154	17,730	48,250	16,083
		平成29年度	11,253	14,291	13,659	39,203	13,068
	地点33:JTB前	平成25年度	6,291	7,098	5,364	18,753	6,251
		平成26年度	5,530	6,438	5,254	17,222	5,741
		平成27年度	5,863	8,808	9,563	24,234	8,078
		平成28年度	8,441	8,968	9,654	27,063	9,021
		平成29年度	7,531	9,579	9,772	26,882	8,961
⑭ 上 野 の 森 口 広 場	地点34:KCA・ アクロスプラザ大分駅南前	平成25年度	1,648	2,081	1,858	5,587	1,862
		平成26年度	1,631	1,945	1,950	5,526	1,842
		平成27年度	1,962	2,886	3,120	7,968	2,656
		平成28年度	2,456	4,234	4,467	11,157	3,719
		平成29年度	2,259	3,237	3,842	9,338	3,113
	地点35:東側ゲオ前	平成25年度	4,394	7,269	7,881	19,544	6,515
		平成26年度	5,153	6,750	5,988	17,891	5,964
		平成27年度	4,825	6,895	8,035	19,755	6,585
		平成28年度	5,741	8,832	9,499	24,072	8,024
		平成29年度	7,039	12,611	12,980	32,630	10,877

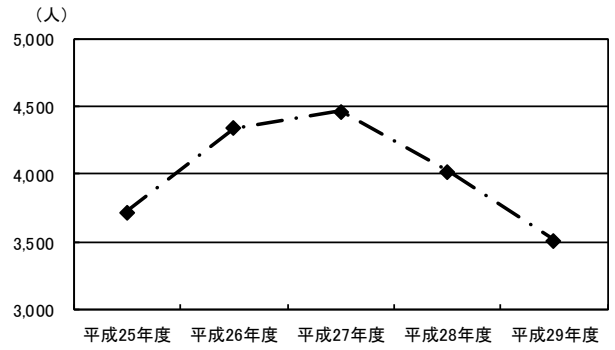
		金曜日	土曜日	日曜日	合計	1日平均	
⑮ 中央通り (横断)	地点36:ガレリアドーム広場前 横断歩道	平成25年度	4,624	3,682	2,440	10,746	3,582
		平成26年度	4,428	3,534	3,011	10,973	3,658
		平成27年度	3,399	3,024	2,461	8,884	2,961
		平成28年度	4,075	3,147	2,376	9,598	3,199
		平成29年度	3,711	3,057	2,245	9,013	3,004
	地点37:野村證券前地下道	平成25年度	756	783	598	2,137	712
		平成26年度	761	773	669	2,203	734
		平成27年度	748	724	541	2,013	671
		平成28年度	616	627	494	1,737	579
		平成29年度	632	690	568	1,890	630
	地点38:トキハ前スクランブル北	平成25年度	6,833	8,785	7,885	23,503	7,834
		平成26年度	6,007	9,194	8,254	23,455	7,818
		平成27年度	5,198	7,332	7,428	19,958	6,653
		平成28年度	5,484	5,994	5,445	16,923	5,641
		平成29年度	5,370	5,815	5,278	16,463	5,488
	地点39:トキハ前スクランブル南	平成25年度	5,565	6,995	6,492	19,052	6,351
		平成26年度	5,311	7,889	7,610	20,810	6,937
		平成27年度	3,421	6,392	5,612	15,425	5,142
		平成28年度	3,872	6,311	4,118	14,301	4,767
		平成29年度	3,046	2,931	2,748	8,725	2,908
地点40:パルコ跡地前横断歩道	平成25年度	1,881	2,362	1,793	6,036	2,012	
	平成26年度	1,989	2,603	2,083	6,675	2,225	
	平成27年度	1,379	1,562	1,753	4,694	1,565	
	平成28年度	1,665	1,780	1,655	5,100	1,700	
	平成29年度	1,470	1,740	1,424	4,634	1,545	
地点41:府内中央口広場北側 地下道	平成25年度	1,454	1,655	1,447	4,556	1,519	
	平成26年度	1,327	1,457	1,079	3,863	1,288	
	平成27年度	669	573	538	1,780	593	
	平成28年度	378	448	437	1,263	421	
	平成29年度	364	392	373	1,129	376	
1日合計	平成25年度	167,816	200,212	154,465	522,493	174,164	
	平成26年度	161,458	202,897	175,040	539,395	179,798	
	平成27年度	152,190	198,824	192,172	543,186	181,062	
	平成28年度	164,961	198,739	177,746	541,446	180,482	
	平成29年度	156,708	178,787	155,194	490,689	163,563	
1日平均	平成25年度	4,093	4,883	3,767	12,744	4,248	
	平成26年度	3,938	4,949	4,269	13,156	4,385	
	平成27年度	3,712	4,849	4,687	13,248	4,416	
	平成28年度	4,023	4,847	4,335	13,206	4,402	
	平成29年度	3,822	4,361	3,785	11,968	3,989	

6. 過去5年間の地点別 1日平均・1日合計通行量

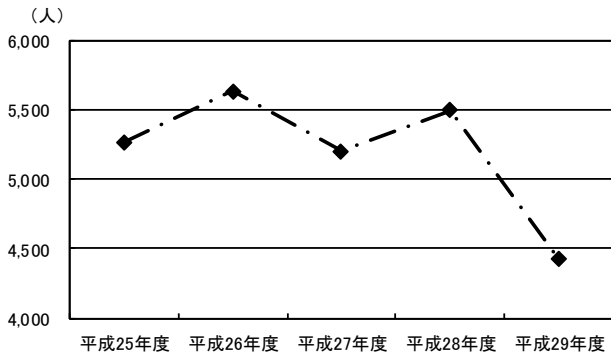
1. レストラン石合船前



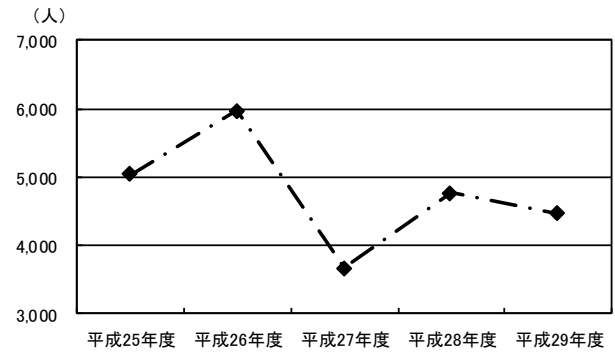
2. 正視堂前



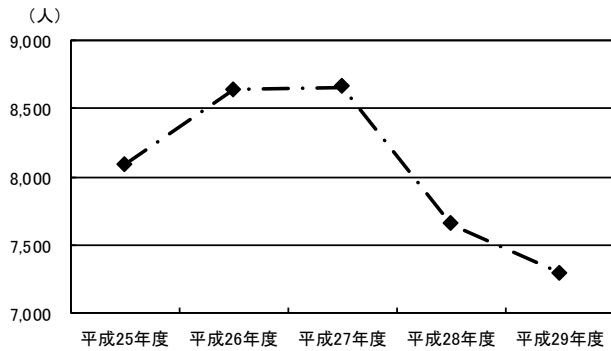
3. 岩尾洋装店前



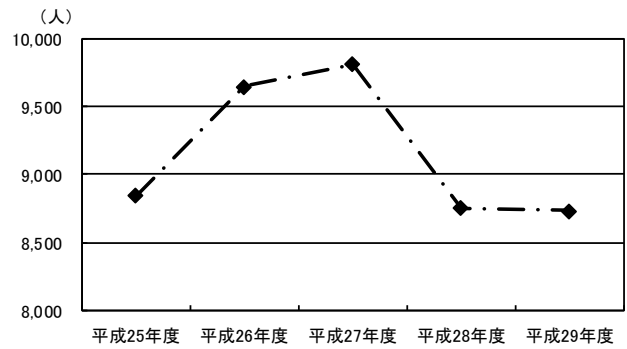
4. 三井時計店前



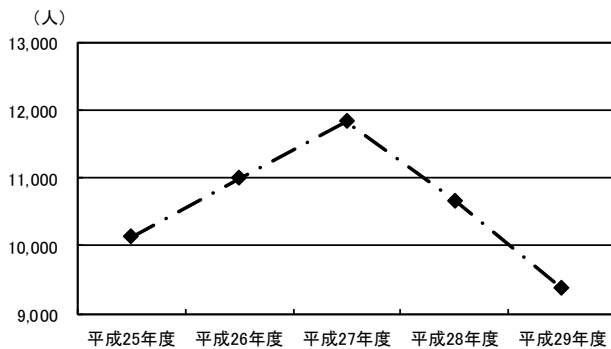
5. ミオパール開書堂西側



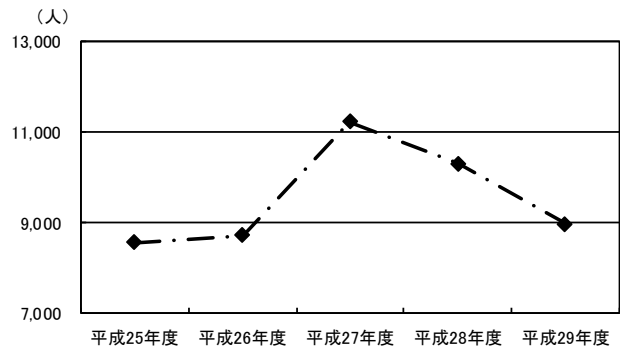
6. 中央時計店前



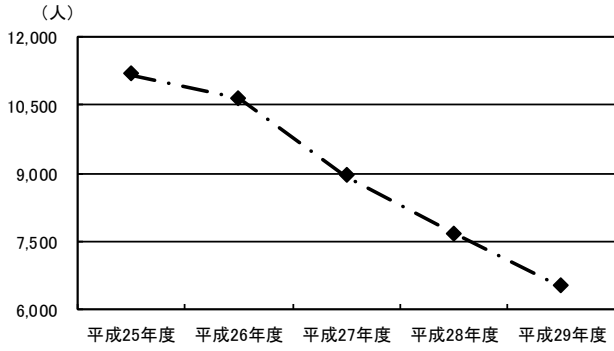
7. 旧フォーラス西側(中央町側)



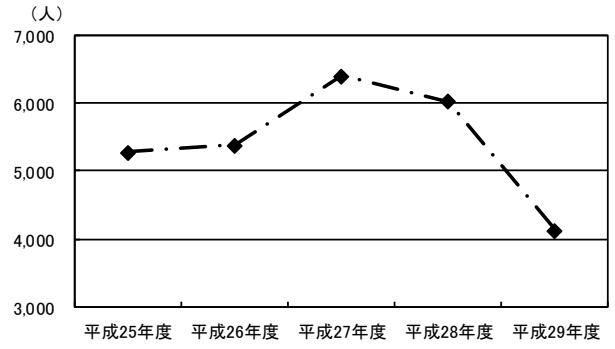
8. ウイング前



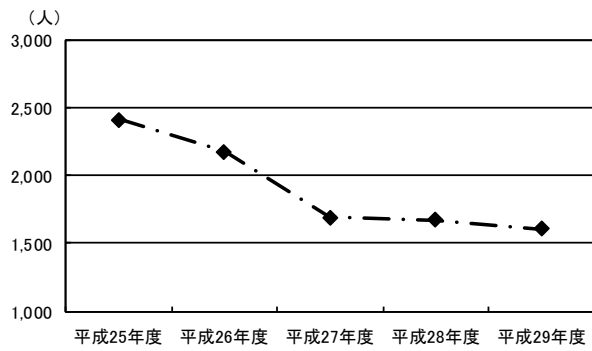
9. 旧フォーラス北側(ゼウス側)



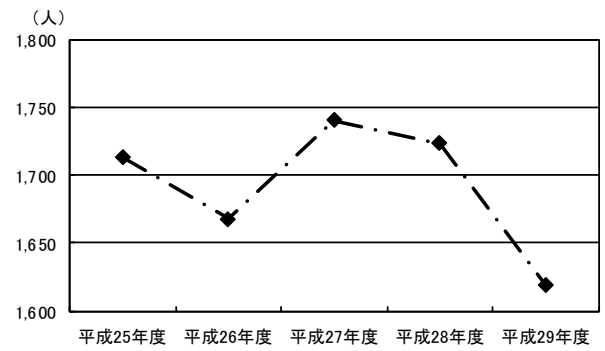
10. トキハインダストリー正面入り口



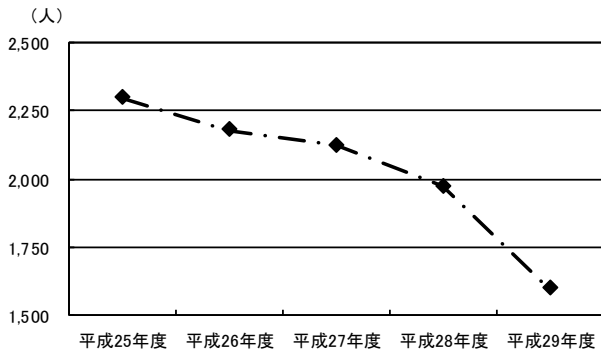
11. 晃星堂本店北側



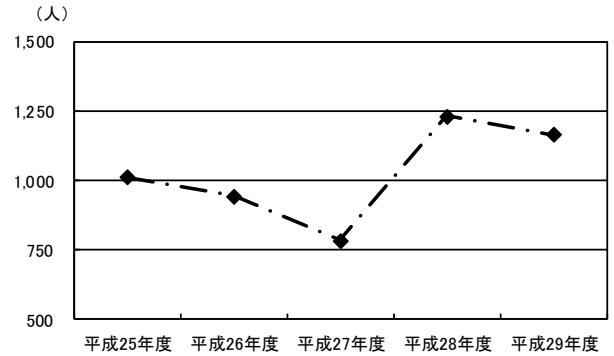
12. ブンゴヤ薬局本店前



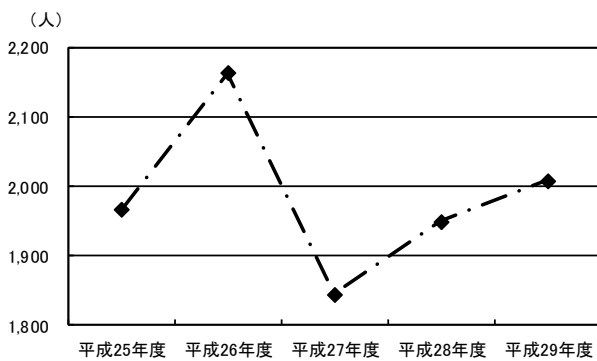
13. 若草公園北側



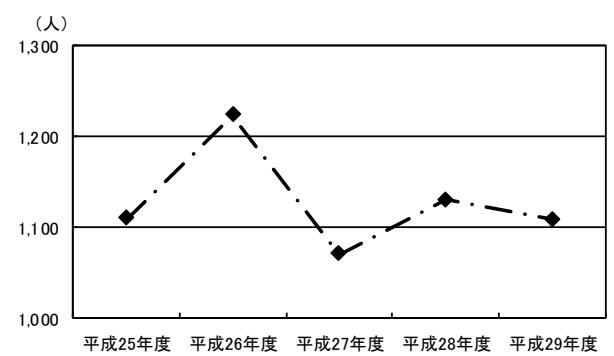
14. ベスト電器駐車場前



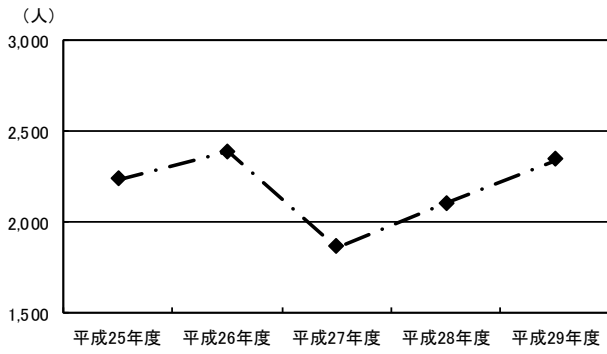
15. ローソン竹町通り店西側



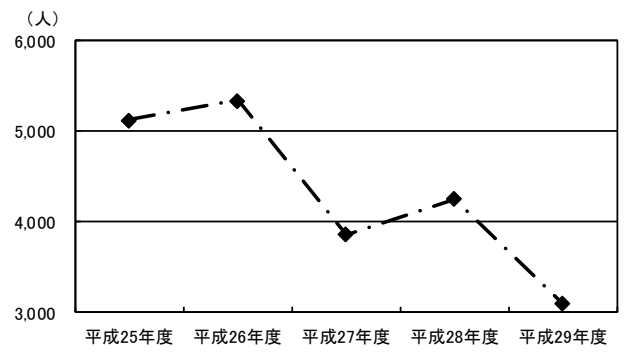
16. コトブキヤ前



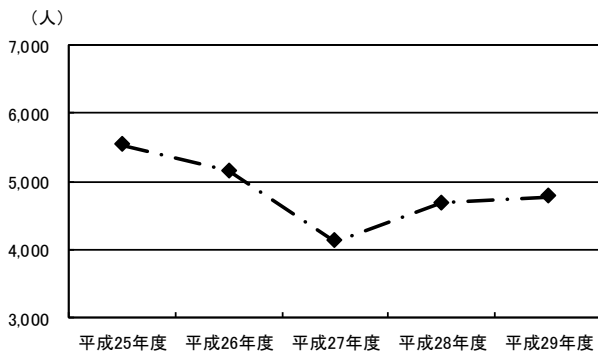
17. 大和証券前



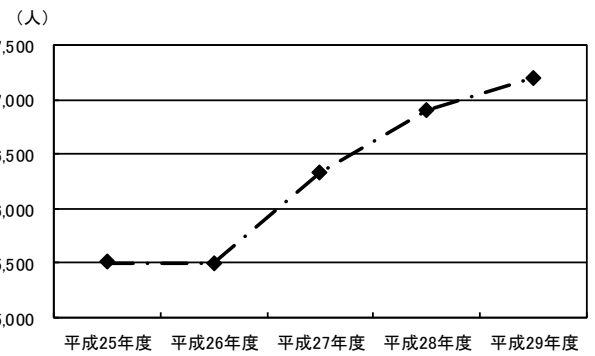
18. 旧フォーラス東側(中央通り側)



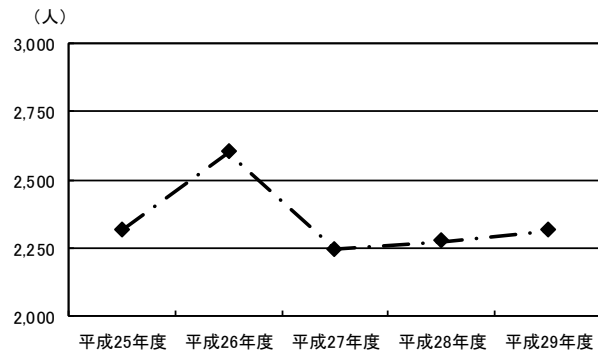
19. トキハ西側(中央通り側)



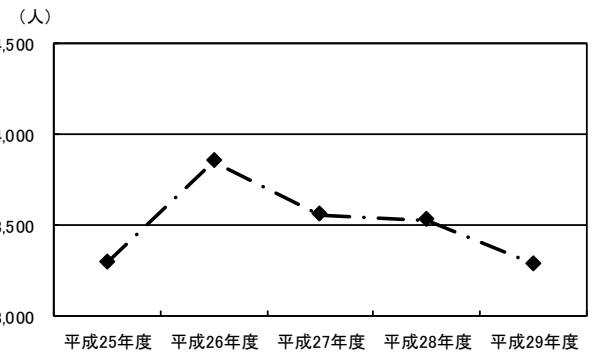
20. パルコ跡地西側(中央通り側)



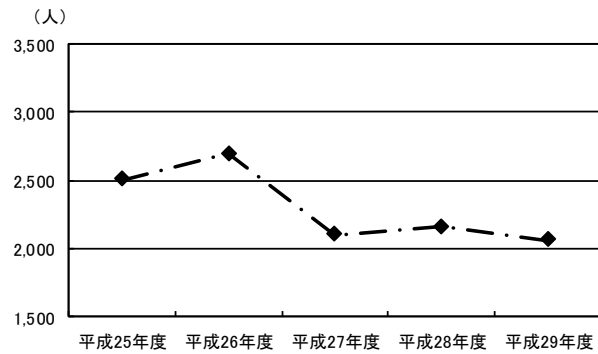
21. パチンコ DAISYO 前



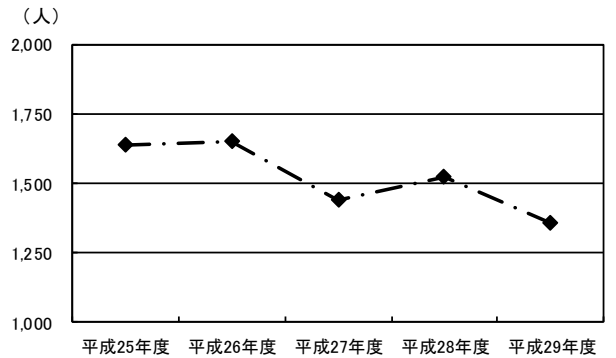
22. 若竹園前



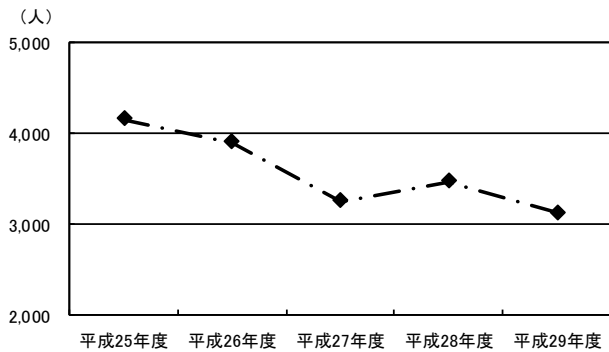
23. ライフパル前



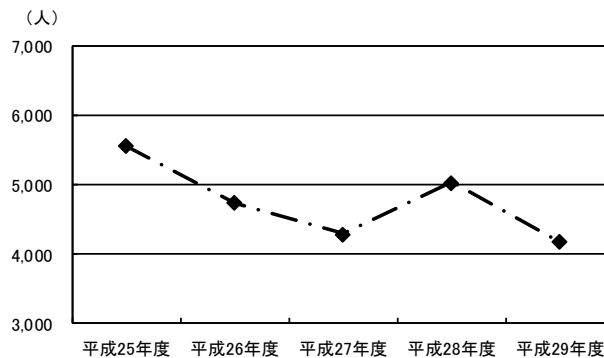
24. ふないアクアパーク東側(田北学院前)



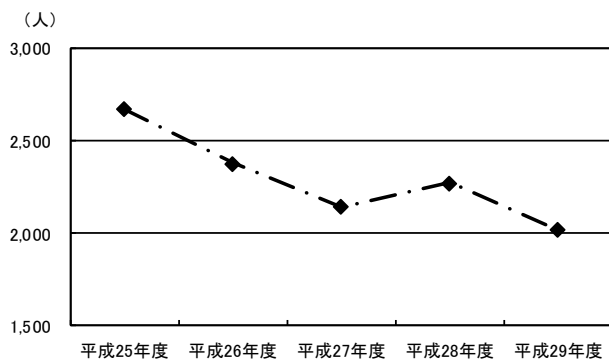
25. トキハ南側



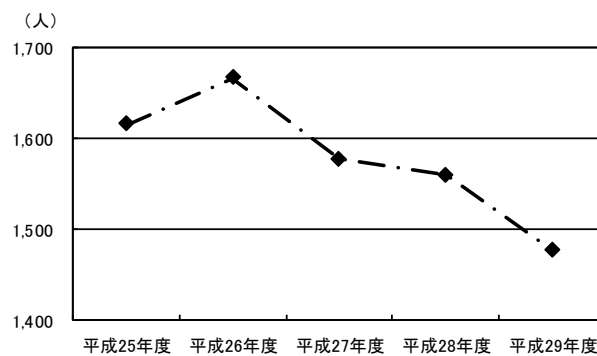
26. トキハ会館向かい側入り口付近



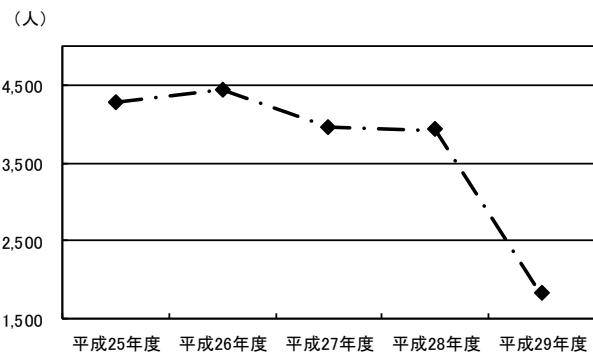
27. 河電ビル前



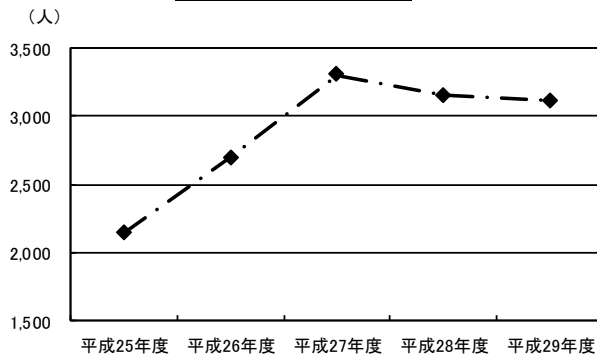
28. 太田旗店前



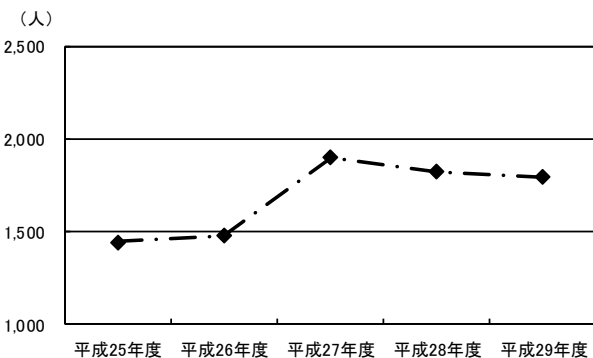
29. 大分信用金庫府内町支店前



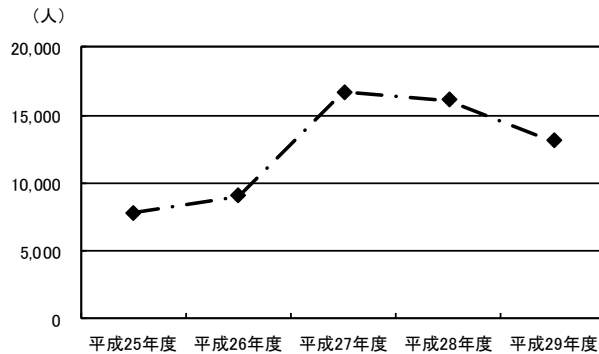
30. パルコ跡地南側



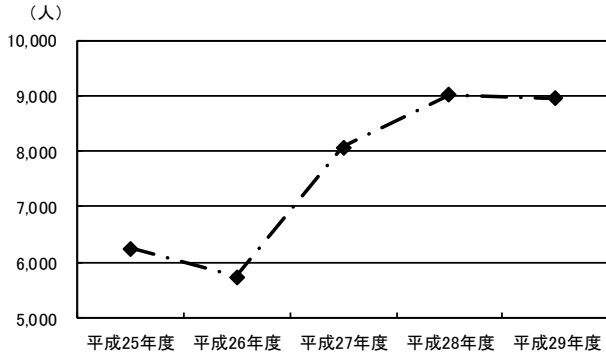
31. 九州電力北側



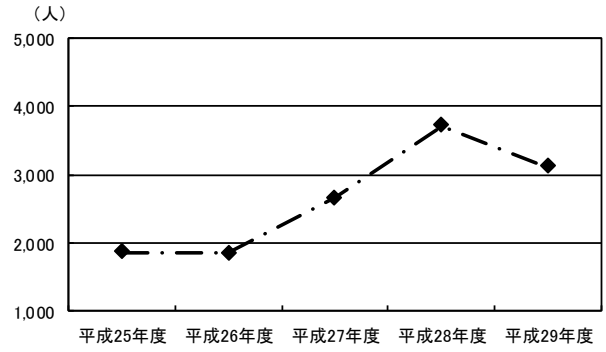
32. 西側宝くじ売り場付近



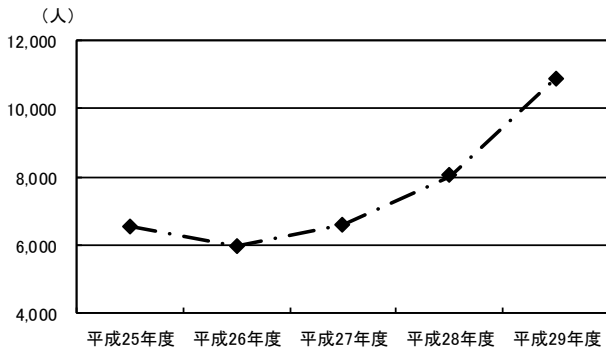
33. JTB前



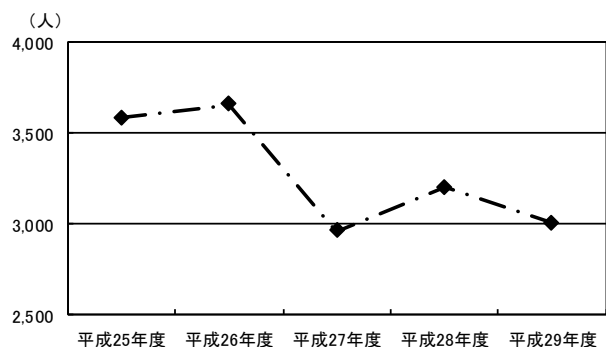
34. KCA・アクロスプラザ大分駅前前



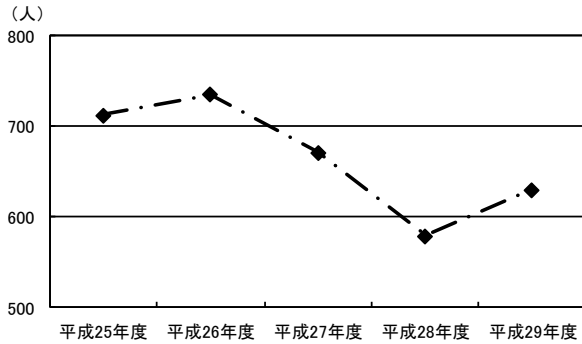
35. 東側ゲオ前



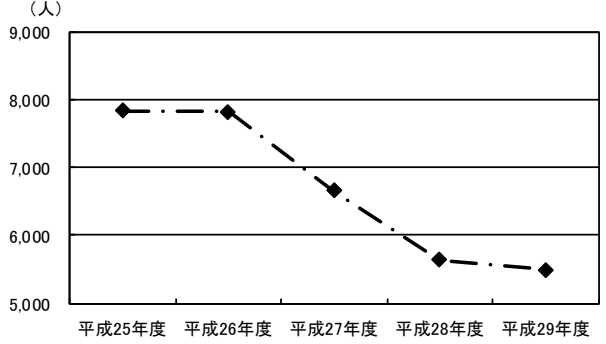
36. ガレリアドーム広場前横断歩道



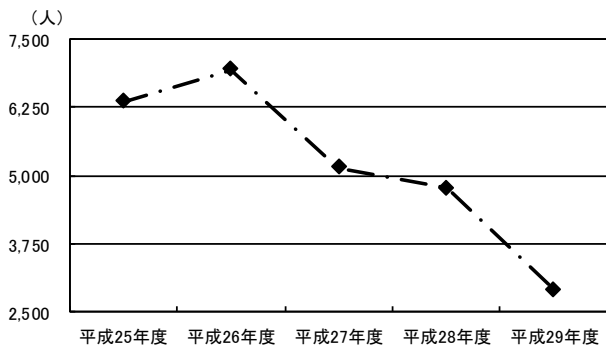
37. 野村證券前地下道



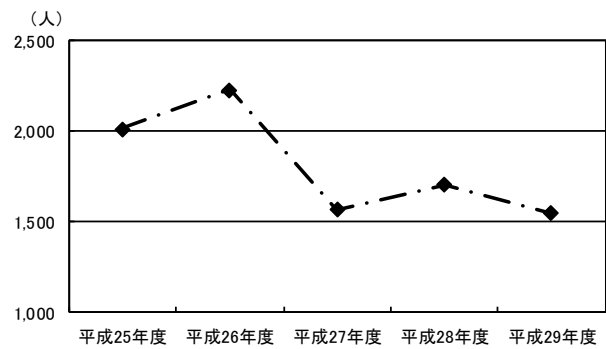
38. トキハ前スクランブル北



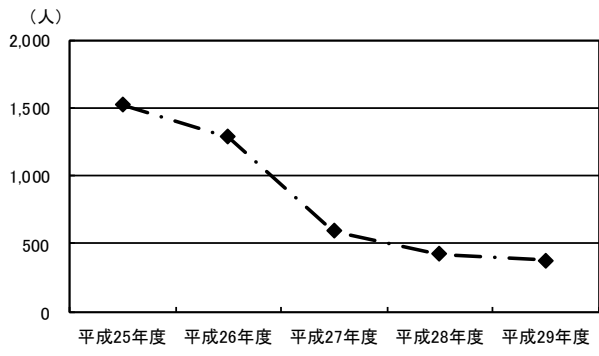
39. トキハ前スクランブル南



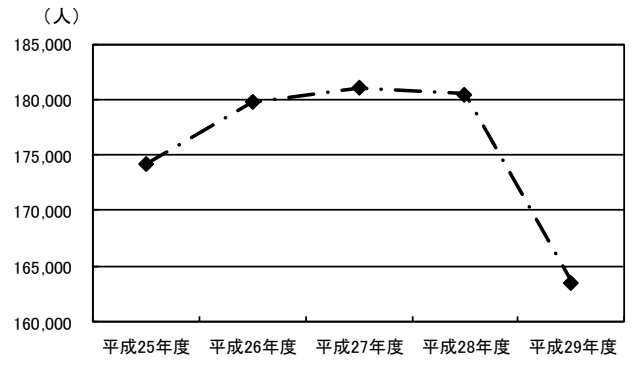
40. パルコ跡地前横断歩道



41. 府内中央口広場北側地下道



合計



第2部 アンケート調査

第2部 アンケート調査

第1章 調査の概要

1. 調査の目的

本業務は、平成 25 年 3 月に内閣府より認定された「第 2 期大分市中心市街地活性化基本計画」に掲げている数値目標について、計画に基づく各種の事業効果を定量的に把握する必要があることから、認定基本計画区域内の定点において歩行者通行量及びまちなか滞留時間等を調査し、その結果を分析することにより基本計画の進行管理および推進に資することを目的とする。

2. 調査対象

調査地点を通行する中学生以上の男女

3. 調査地点

次ページに示す 16 地点

4. 調査方法

各調査地点において、調査対象者への聞き取り方法で調査を行った。なお、1 地点あたりの回収目標は以下のとおり。

	11 月 10 日	11 月 11 日	11 月 12 日	合 計
11:00 ~ 13:00	10 件	10 件	10 件	30 件
13:00 ~ 15:00	10 件	10 件	10 件	30 件
15:00 ~ 17:00	10 件	10 件	10 件	30 件
17:00 ~ 19:00	20 件	20 件	10 件	50 件
合 計	50 件	50 件	40 件	140 件

5. 回収数

調査曜日	回収数
11 月 10 日(金)	919
11 月 11 日(土)	902
11 月 12 日(日)	909
合 計	2,730

6. 調査日時

平成 29 年 11 月 10 日 (金) 午前 11 時から午後 7 時まで [晴れ]

平成 29 年 11 月 11 日 (土) 午前 11 時から午後 7 時まで [晴れ]

平成 29 年 11 月 12 日 (日) 午前 11 時から午後 7 時まで [晴れ]

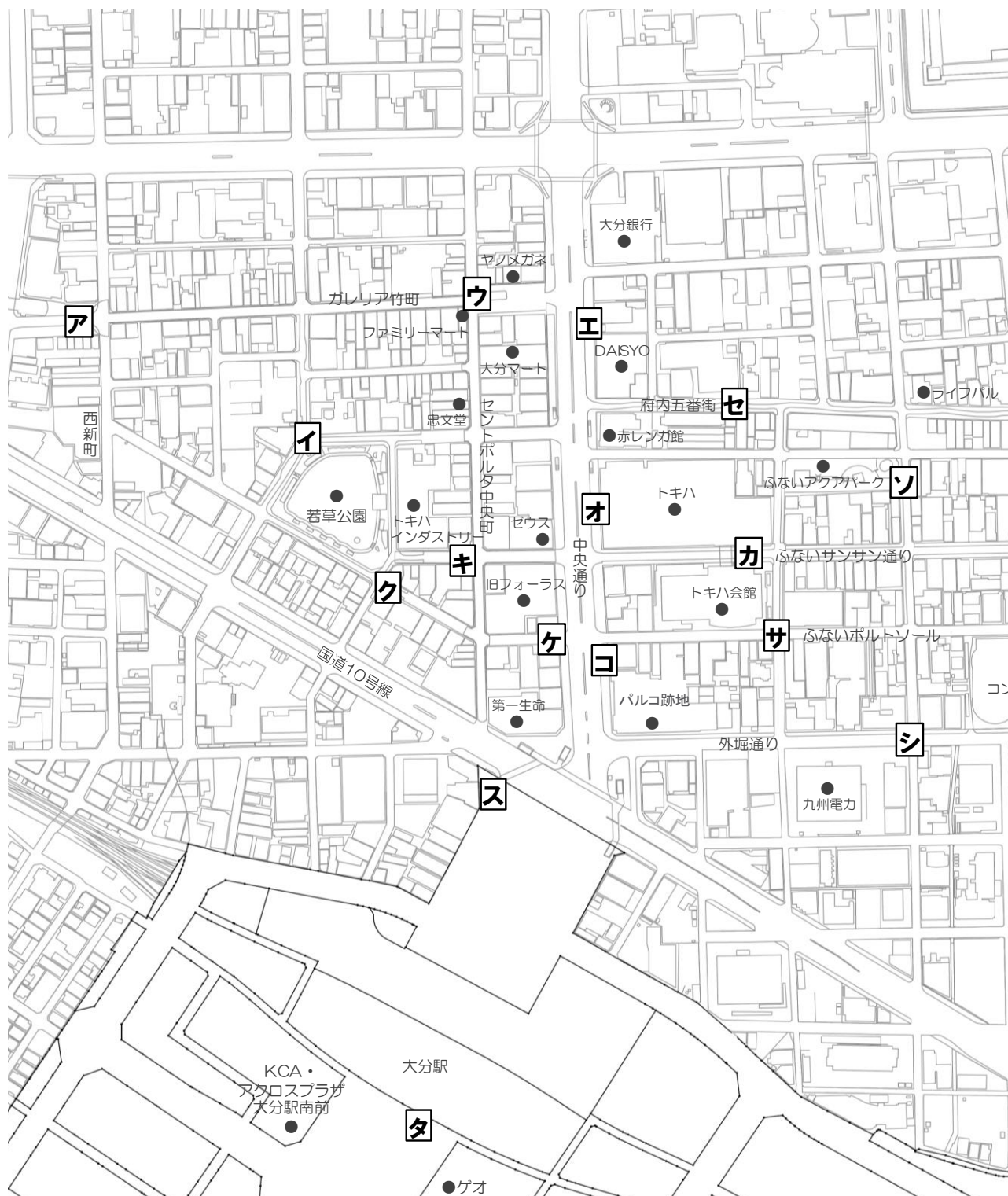
7. 調査実施機関

株式会社 マイダスコミュニケーション

8. 集計・分析

株式会社 マイダスコミュニケーション

アンケート調査地点

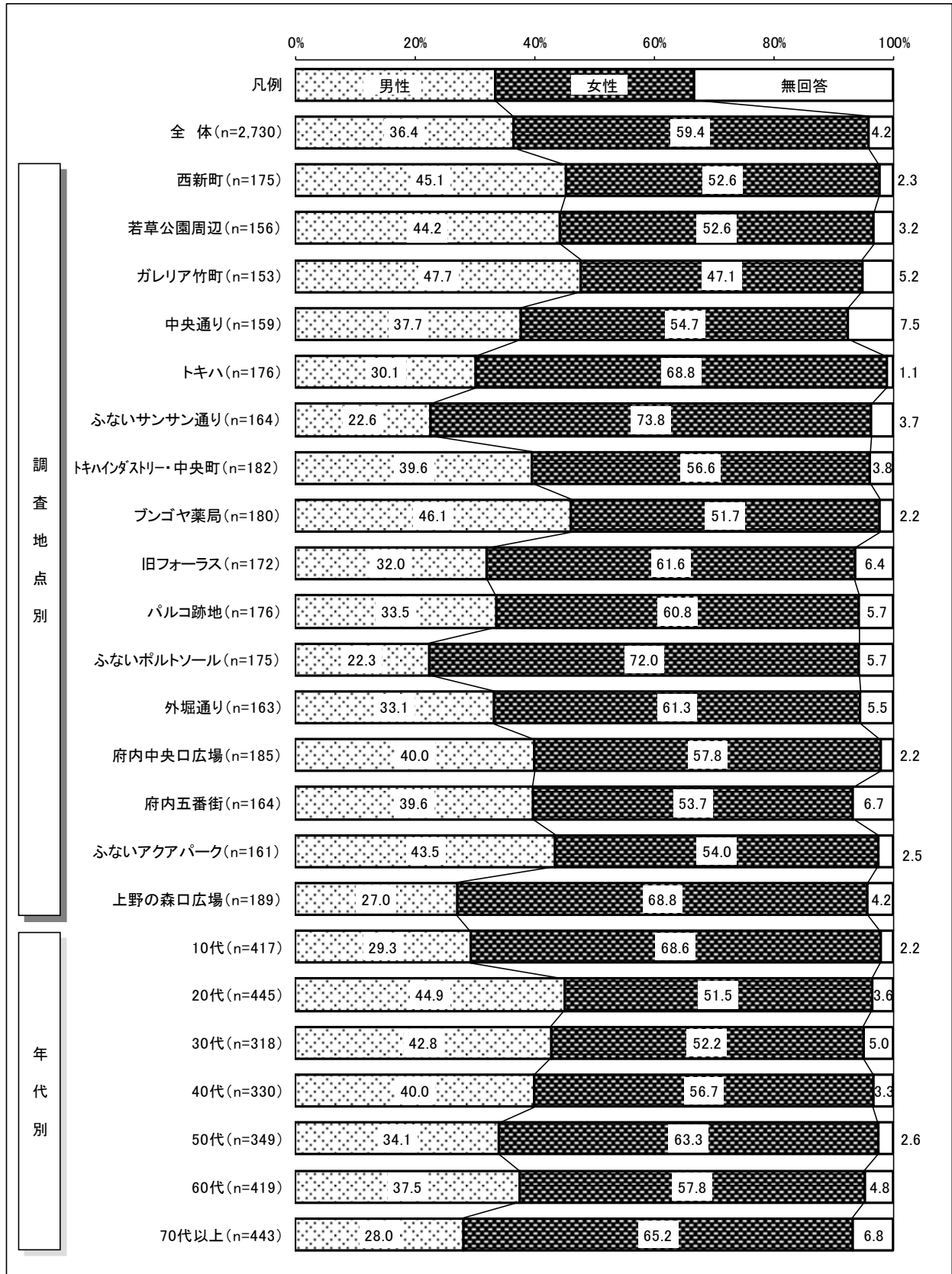


地点	地点名
ア	西新町
イ	若草公園周辺
ウ	ギャラリー竹町
エ	中央通り
オ	トキハ
カ	ふないサンサン通り
キ	トキハインダストリー・中央町
ク	ブンゴヤ薬局
ケ	旧フォーラス
コ	パルコ跡地
サ	ふないポルトソール
シ	外堀通り
ス	府内中央口広場
セ	府内五番街
ソ	ふないアクアパーク
タ	上野の森口広場

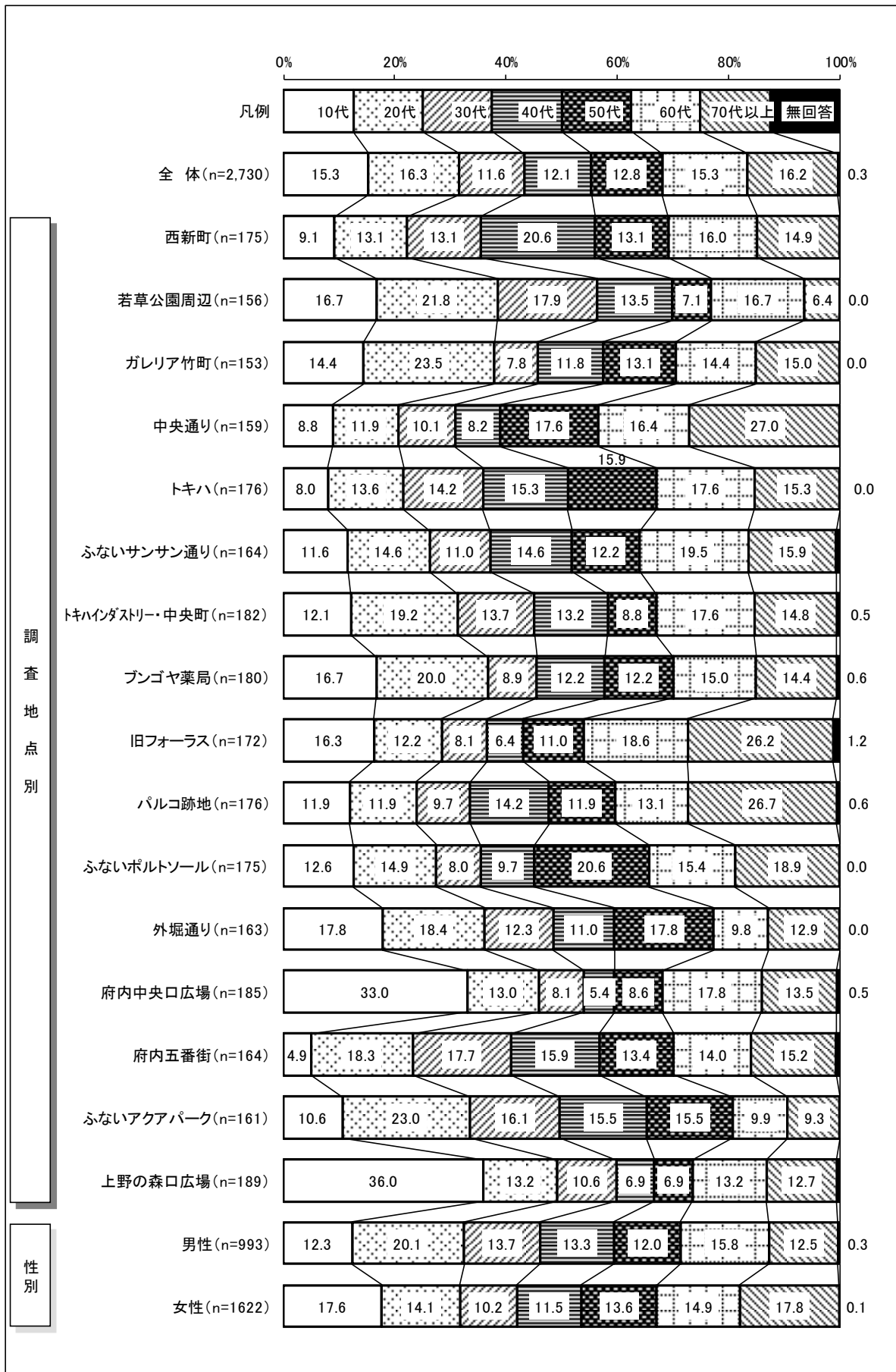
9. 対象者の属性

本調査の調査対象者の属性は以下のとおり。


《性別》



《年代》

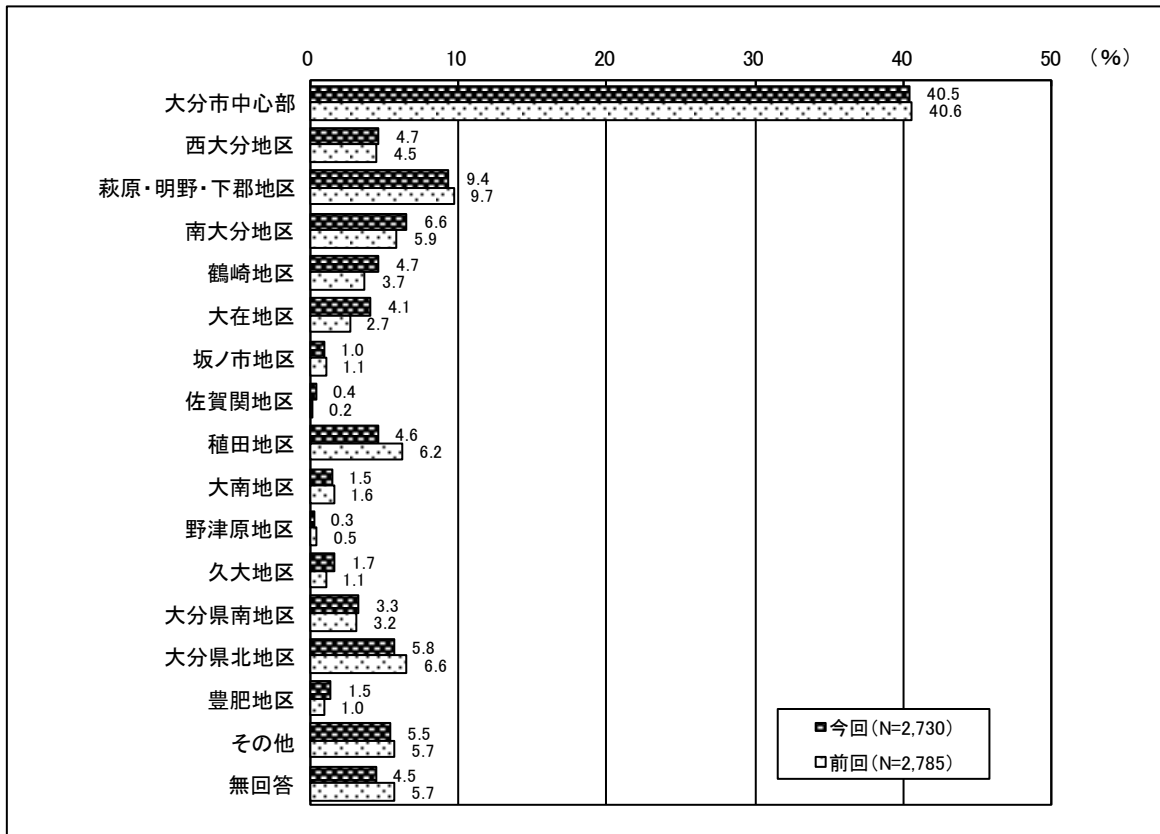


《職業》



		サンプル数	会社員(公務員を含む)	自営業	自由業	農林・漁業	専業主婦	有職主婦(パート・アルバイトを含む)	小・中学生	高校生	大学生	無職	無回答
全体		2,730	32.3	5.2	2.2	0.3	14.0	7.9	2.7	8.2	10.5	14.7	2.0
調査地点別	西新町	175	37.7	7.4	2.3	0.6	12.0	5.7	1.1	4.0	9.1	18.3	1.7
	若草公園周辺	156	31.4	9.0	5.8	—	10.3	6.4	2.6	6.4	16.7	7.7	3.8
	ガレリア竹町	153	41.2	6.5	4.6	0.7	8.5	3.3	3.3	4.6	10.5	15.7	1.3
	中央通り	159	32.7	6.3	0.6	1.3	16.4	9.4	1.9	5.7	2.5	22.0	1.3
	トキハ	176	37.5	3.4	0.6	—	20.5	9.7	1.7	4.0	7.4	14.8	0.6
	ふないサンサン通り	164	43.9	4.9	1.2	—	12.2	8.5	—	7.9	8.5	11.0	1.8
	トキハインダストリー・中央町	182	33.0	4.4	1.1	0.5	11.5	7.7	0.5	8.8	13.2	17.0	2.2
	ブンゴヤ薬局	180	21.7	3.3	3.3	0.6	13.3	10.6	2.8	11.7	14.4	14.4	3.9
	旧フォーラス	172	20.3	5.2	2.3	—	16.3	7.6	5.2	6.4	11.6	23.3	1.7
	バルコ跡地	176	26.1	2.3	1.1	—	22.7	9.7	2.3	5.7	9.1	17.6	3.4
	ふないポルトソール	175	36.0	3.4	0.6	—	18.9	6.9	2.9	6.3	8.0	16.0	1.1
	外堀通り	163	39.9	4.9	0.6	—	5.5	9.8	1.8	9.2	13.5	14.1	0.6
	府内中央口広場	185	19.5	2.7	2.2	—	13.5	6.5	8.6	16.8	13.5	11.9	4.9
	府内五番街	164	44.5	8.5	3.0	1.2	12.8	9.1	—	3.7	6.7	9.8	0.6
ふないアクアパーク	161	39.8	7.5	5.0	—	11.8	8.1	1.2	3.7	11.8	9.3	1.9	
上野の森口広場	189	18.0	4.2	1.6	0.5	15.9	7.4	5.8	22.8	11.6	11.6	0.5	
性別	男性	993	44.3	8.7	2.5	0.7	—	1.4	3.0	5.6	14.2	17.4	2.1
	女性	1,622	25.8	3.0	1.8	0.1	22.0	11.9	2.5	10.1	8.5	12.6	1.5
年代別	10代	417	1.9	—	0.5	—	—	0.5	16.5	52.8	26.4	0.5	1.0
	20代	445	41.8	1.8	4.0	0.4	2.9	4.9	—	0.7	39.3	2.2	1.8
	30代	318	64.5	6.6	4.1	0.3	11.9	10.1	—	—	0.3	1.6	0.6
	40代	330	55.2	10.3	3.0	0.6	13.3	13.3	0.3	—	—	2.7	1.2
	50代	349	54.4	7.4	2.0	0.3	14.6	13.2	—	—	—	6.0	2.0
	60代	419	23.4	9.3	1.4	0.5	22.7	12.6	0.5	—	—	27.0	2.6
	70代以上	443	3.2	2.9	0.9	0.2	31.6	3.6	0.2	—	—	54.2	3.2

《住所》

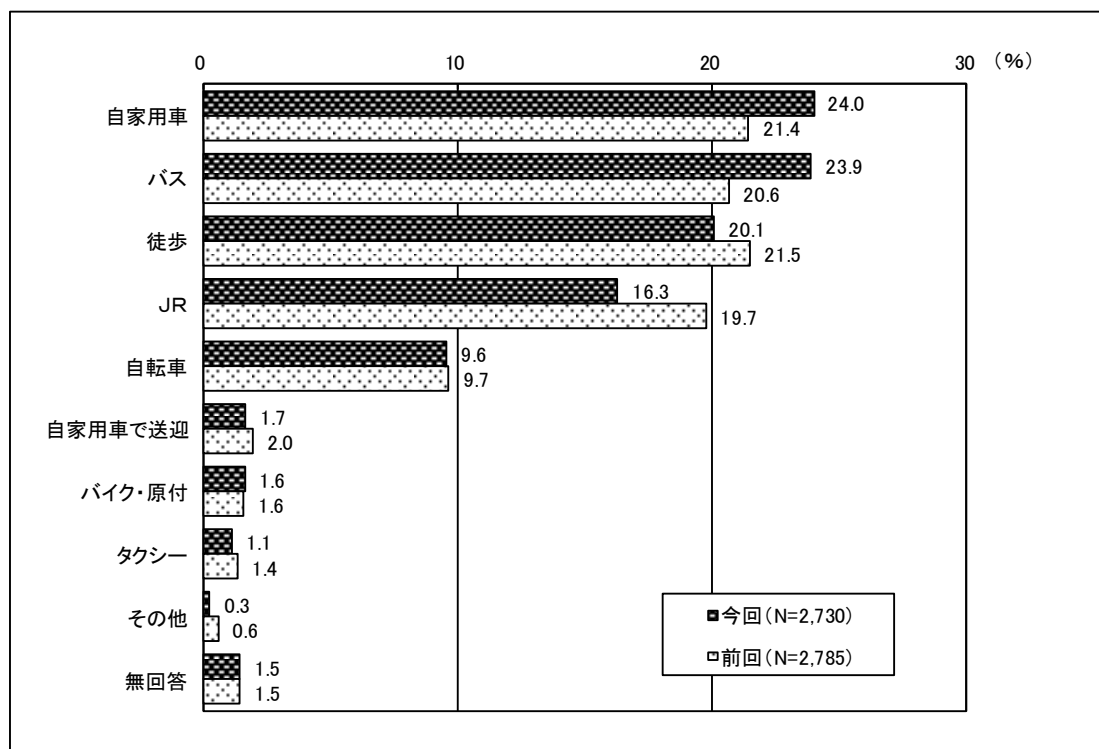


		サンプル数	大分市中心部	西大分地区	萩原・明野・下郡地区	南大分地区	鶴崎地区	大在地区	坂ノ市地区	佐賀関地区	植田地区	大南地区	野津原地区	久大地区	大分県南地区	大分県北地区	豊肥地区	その他	無回答
全体		2,730	40.5	4.7	9.4	6.6	4.7	4.1	1.0	0.4	4.6	1.5	0.3	1.7	3.3	5.8	1.5	5.5	4.5
調査地点別	西新町	175	40.6	1.1	9.1	5.7	4.0	2.3	—	1.7	3.4	2.3	—	1.1	2.3	6.9	0.6	16.6	2.3
	若草公園周辺	156	47.4	2.6	4.5	5.8	4.5	8.3	0.6	—	3.8	—	1.3	1.9	1.3	5.8	0.6	5.1	6.4
	ガレリア竹町	153	39.9	3.3	5.2	3.9	2.6	4.6	1.3	—	4.6	2.0	0.7	2.0	3.9	7.8	2.0	9.8	6.5
	中央通り	159	40.9	3.8	13.8	5.0	3.8	3.1	0.6	—	5.7	1.3	1.3	—	2.5	4.4	1.9	4.4	7.5
	トキハ	176	35.2	5.1	11.9	10.8	4.0	4.0	1.7	0.6	2.8	1.7	0.6	2.3	5.1	7.4	1.7	3.4	1.7
	ふないサンサン通り	164	34.8	3.0	9.8	6.7	6.1	3.0	2.4	0.6	5.5	1.8	—	4.3	5.5	6.1	0.6	4.9	4.9
	トキハインダストリー・中央町	182	35.2	7.1	12.1	5.5	3.8	7.1	0.5	—	2.7	0.5	—	2.7	5.5	6.6	3.8	3.8	2.7
	ブンゴヤ薬局	180	46.7	5.0	3.3	10.6	3.9	8.9	0.6	—	3.3	2.2	0.6	1.7	2.2	3.9	2.2	2.8	2.2
	旧フォーラス	172	43.0	10.5	9.3	8.1	8.7	2.3	0.6	0.6	2.9	1.7	—	0.6	—	5.2	0.6	2.9	2.9
	パルコ跡地	176	36.9	4.5	18.2	5.7	5.1	1.7	—	0.6	4.5	0.6	—	2.3	4.0	3.4	1.7	5.1	5.7
	ふないポルトソール	175	40.0	5.1	8.0	5.1	3.4	3.4	1.1	0.6	9.7	2.3	—	1.7	4.6	7.4	0.6	4.0	2.9
	外堀通り	163	50.9	2.5	8.0	5.5	2.5	3.1	1.8	—	6.1	1.8	—	—	3.7	4.3	1.8	2.5	5.5
	府内中央口広場	185	29.2	7.6	5.9	7.0	5.9	4.9	1.1	1.6	7.0	3.2	0.5	2.7	2.7	6.5	0.5	7.0	6.5
府内五番街	164	40.9	4.9	9.8	9.1	6.1	1.8	1.2	—	3.7	0.6	—	2.4	1.2	9.1	0.6	6.1	2.4	
ふないアクアパーク	161	50.9	4.3	9.9	5.6	5.0	4.3	—	—	2.5	1.2	—	1.2	3.7	3.1	3.7	0.6	3.7	
上野の森口広場	189	38.1	3.7	11.1	4.8	5.3	3.2	1.6	0.5	5.3	0.5	—	0.5	4.8	4.2	0.5	7.9	7.9	
性別	男性	993	38.3	4.6	7.8	6.6	4.0	7.6	0.9	0.4	4.5	1.0	0.5	2.1	2.5	5.5	1.1	8.5	4.0
	女性	1,622	42.4	4.9	10.3	6.3	4.9	2.2	0.9	0.4	4.8	1.8	0.2	1.5	3.9	5.7	1.7	3.8	4.3
年代別	10代	417	38.1	5.0	7.0	4.6	4.3	6.5	1.2	0.2	3.6	2.9	0.7	2.9	5.8	7.0	1.7	2.2	6.5
	20代	445	35.5	2.5	7.6	6.7	3.1	11.7	0.7	0.2	3.6	1.1	0.2	2.7	2.7	7.4	1.1	6.3	6.7
	30代	318	40.9	6.3	11.3	7.2	5.7	3.1	—	0.3	3.8	0.9	0.3	1.9	0.9	4.4	2.8	7.2	2.8
	40代	330	39.1	4.8	9.7	8.2	2.7	2.1	1.5	0.9	5.2	1.2	—	2.1	4.2	6.1	1.2	7.0	3.9
	50代	349	45.3	4.9	7.7	5.4	3.7	2.0	1.7	0.3	5.2	1.7	0.3	0.9	4.0	6.3	1.4	4.9	4.3
	60代	419	40.1	5.0	11.9	7.9	7.9	0.7	1.0	0.7	3.3	1.2	0.2	1.2	3.3	4.8	0.7	6.4	3.6
	70代以上	443	45.6	5.0	11.1	6.5	5.2	1.4	0.7	0.5	7.7	1.4	0.2	0.5	2.0	4.1	1.6	4.7	2.0

第2章 調査結果

1. 利用交通機関

来街者の利用交通機関についてみると、「自家用車」が24.0%で最も高くなっており、次いで「バス」(23.9%)、「徒歩」(20.1%)の順に高くなっている。前回調査と比べると、「JR」(3.4%減)、「徒歩」(1.4%減)での来街者が減少し、「バス」(3.3%増)、「自家用車」(2.6%増)での来街者が増加している。



【調査地点別の特徴】


西新町、若草公園周辺、ふないサンサン通り、ブンゴヤ薬局、ふないポルトソール、外堀通り、府内五番街、ふないアクアパークは「自家用車」が高くなっているが、ふないサンサン通り、ふないポルトソールでは前回数値より低くなっている。中央通り、トキハ、旧フォーラス、パルコ跡地、府内中央口広場は「バス」の利用者が多く、前回調査に比べて中央通りでは8.4%、旧フォーラスでは15.8%、パルコ跡地では18.8%、府内中央口広場では12.5%高くなっている。トキハインダストリー・中央町、上野の森口広場は「JR」が高くなっているが、両地点とも前回調査より低くなっている。ガレリア竹町は「徒歩」が高く、前回調査に比べて2.1%高くなっている。

【性別の特徴】

男性は「自家用車」が24.2%で最も高く、次いで「JR」、「徒歩」の順に高くなっている。女性は「バス」が27.1%で最も高く、次いで「自家用車」、「徒歩」の順に高くなっている。

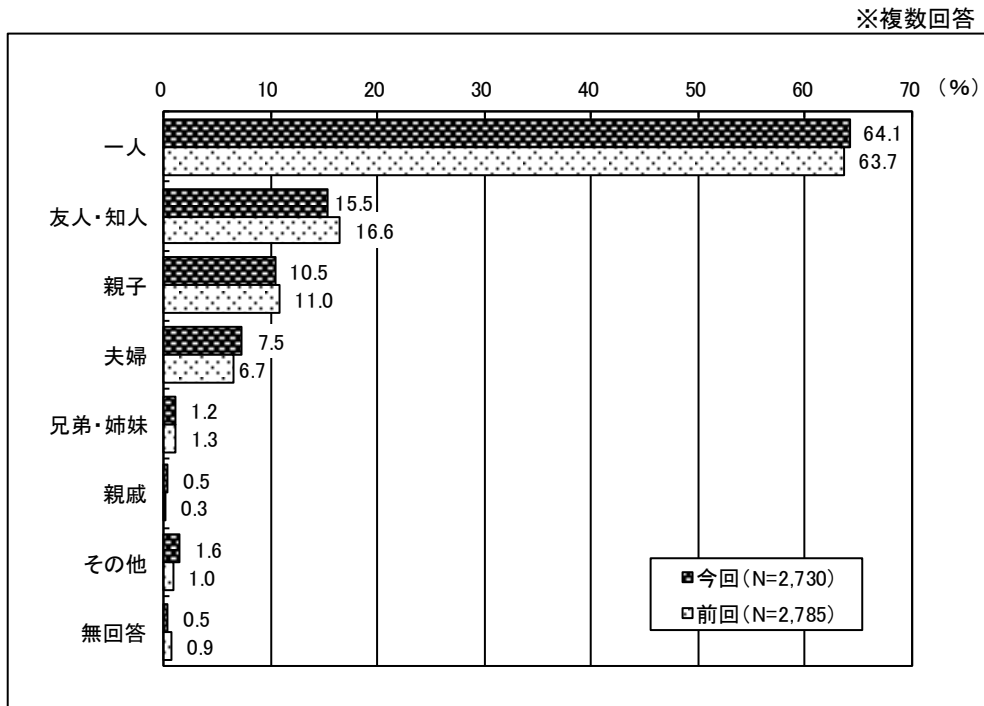
【年代別の特徴】

10代・20代は「JR」が最も高く、次いで10代は「自転車」、20代は「自家用車」が高くなっている。30代から50代は「自家用車」が最も高く、次いで「徒歩」が高くなっている。60代・70代以上では「バス」が最も高く、次いで「徒歩」が高くなっている。



2. 同伴者

中心部へ来街する際の同伴者についてみると、「一人」が 64.1%で最も高く、前回調査（63.7%）に比べると 0.4%増加している。次いで「友人・知人」（15.5%）、「親子」（10.5%）の順に高くなっている。



【調査地点別の特徴】

いずれの地点でも「一人」が最も高くなっており、特に中央通り、パルコ跡地では7割以上を占めている。若草公園周辺、府内中央口広場、上野の森口広場では「友人・知人」が高く、2割以上となっている。また、若草公園周辺、ふないサンサン通りでは「親子」、西新町では「夫婦」が比較的高くなっている。

【性別の特徴】

男性、女性ともに「一人」が最も高くなっており、次いで「友人・知人」が高くなっている。また、女性は「親子」の割合が男性よりも高く、男性は「夫婦」の割合が女性よりも高くなっている。

【年代別の特徴】

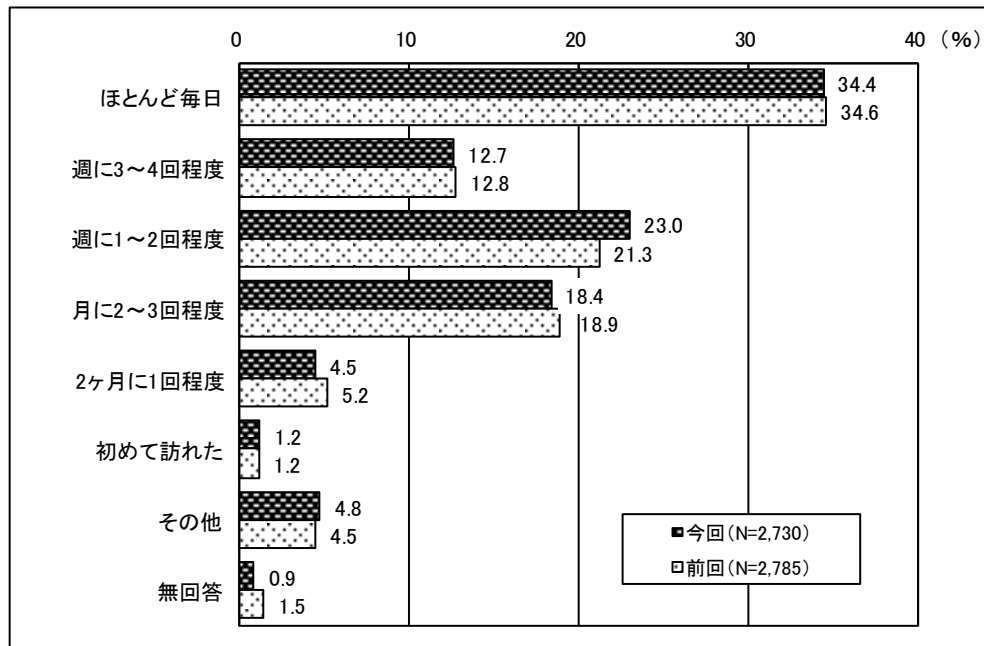
10代は「友人・知人」が最も高く、次いで「一人」が高くなっている。その他の年代においては「一人」が最も高く、60代以上では7割以上を占めている。次いで20代では「友人・知人」、30代・40代では「親子」、50代以上では「夫婦」が高くなっている。

※複数回答
(%)

		サンプル数	一人	友人・知人	親子	夫婦	兄弟・姉妹	親戚	その他	無回答
全 体		2,730	64.1	15.5	10.5	7.5	1.2	0.5	1.6	0.5
調査地点別	西新町	175	64.0	12.0	6.9	15.4	0.6	—	0.6	1.7
	若草公園周辺	156	55.8	20.5	17.3	4.5	0.6	1.3	1.9	—
	ガレリア竹町	153	60.8	19.6	7.2	8.5	0.7	—	3.9	0.7
	中央通り	159	76.7	8.2	5.7	6.3	—	0.6	1.9	1.3
	トキハ	176	69.3	8.5	12.5	8.5	—	—	2.8	—
	ふないサンサン通り	164	57.9	15.9	15.9	9.1	1.8	—	0.6	—
	トキハインダストリー・中央町	182	62.1	13.7	12.1	9.3	2.7	—	1.1	—
	ブンゴヤ薬局	180	61.1	18.9	11.7	5.6	1.1	0.6	4.4	—
	旧フォーラス	172	66.3	15.1	5.8	7.0	1.2	1.2	1.2	2.3
	パルコ跡地	176	74.4	11.4	3.4	5.7	1.7	2.8	—	0.6
	ふないボルトソール	175	56.0	18.3	13.7	9.7	1.7	0.6	1.7	0.6
	外堀通り	163	66.9	14.1	14.1	1.8	1.2	—	1.8	0.6
	府内中央口広場	185	66.5	22.2	7.6	3.2	0.5	1.1	0.5	—
	府内五番街	164	61.6	14.0	9.8	12.2	0.6	—	1.8	0.6
	ふないアクアパーク	161	69.6	11.2	10.6	8.7	0.6	—	1.2	—
上野の森口広場	189	57.1	22.8	13.8	4.2	3.7	—	1.1	—	
性別	男性	993	66.6	13.9	7.3	10.1	0.3	—	2.4	0.3
	女性	1,622	62.9	16.0	12.8	5.9	1.7	0.8	1.3	0.5
年代別	10代	417	45.3	45.8	6.7	0.2	2.2	0.5	2.2	—
	20代	445	64.3	23.1	7.9	2.2	1.1	0.4	0.7	0.2
	30代	318	57.5	8.2	24.2	7.5	1.6	0.9	1.9	0.6
	40代	330	63.6	4.5	21.2	9.4	1.2	—	1.2	0.9
	50代	349	69.9	7.4	9.7	11.7	0.6	0.3	1.1	0.3
	60代	419	71.8	5.5	4.8	13.8	0.5	0.5	3.6	0.5
	70代以上	443	74.9	8.1	5.0	8.6	1.1	0.9	0.9	1.1

3. 来街頻度

中心部への来街頻度についてみると、「ほとんど毎日」が34.4%で最も高く、次いで「週に1~2回程度」(23.0%)、「月に2~3回程度」(18.4%)の順に高くなっている。



【調査地点別の特徴】


トキハ、ふないポルトソールでは「週に1~2回程度」が最も高く、次いでトキハは「月に2~3回程度」、ふないポルトソールは「ほとんど毎日」が高くなっている。その他の地点では「ほとんど毎日」が最も高くなっており、特に中央通り、外堀通りにおいては4割以上を占めている。

【性別の特徴】

男性・女性ともに「ほとんど毎日」が3割以上を占めて最も高く、次いで「週に1~2回程度」、「月に2~3回程度」の順に高くなっている。

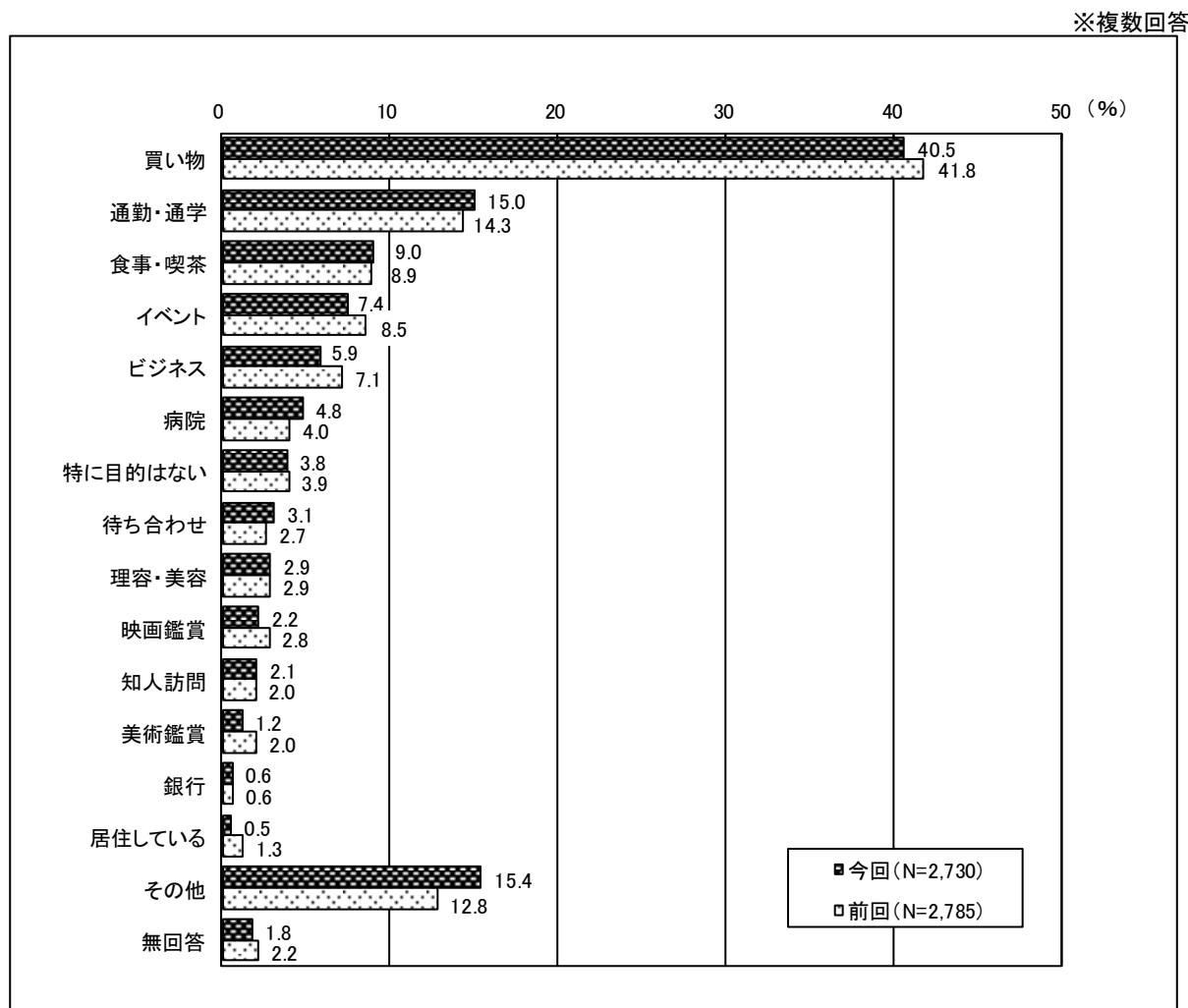
【年代別の特徴】

全ての年代で「ほとんど毎日」が最も高くなっており、10代においては5割近くを占めている。次いで30代・50代では「月に2~3回程度」、その他の年代では「週に1~2回程度」が高くなっている。



4. 来街目的

中心部への来街目的についてみると、「買い物」が40.5%で最も高く、次いで「通勤・通学」(15.0%)が高くなっている。前回調査と比べると、「通勤・通学」、「病院」が増加し、「買い物」、「イベント」、「ビジネス」が減少している。



【調査曜日別の特徴】

いずれの曜日も「買い物」が最も高くなっており、土・日曜日は4割以上を占めている。次いで金曜日は「通勤・通学」、土・日曜日は「その他」が高くなっている。

【調査地点別の特徴】

府内中央口広場では「その他」が最も高く、次いで「買い物」が高くなっている。その他の地点においては「買い物」が最も高くなっており、トキハ、ふないサンサン通り、トキハインダストリー・中央町、ふないポルトソールでは5割以上を占めている。次いで若草公園周辺、トキハ、ふないサンサン通り、外堀通りでは「通勤・通学」、府内五番街では「食事・喫茶」、上野の森口広場では「イベント」が高くなっている。

【性別の特徴】

男性・女性ともに「買い物」が最も高く、女性は4割以上を占めている。次いで男性は「その他」、女性は「通勤・通学」が高くなっている。

【年代別の特徴】

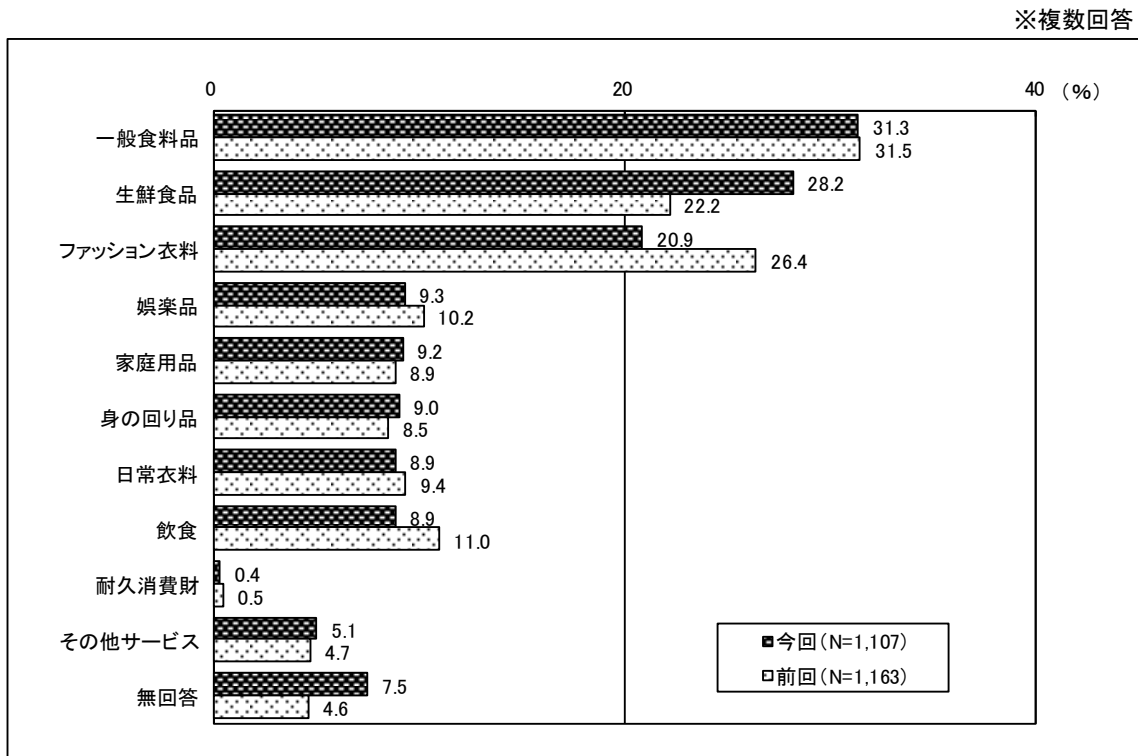
全ての年代で「買い物」が最も高く、次いで10代から50代では「通勤・通学」、60代以上では「その他」が高くなっている。また、30代は「イベント」、40代は「ビジネス」、60代は「食事・喫茶」、70代以上は「病院」が比較的高くなっている。

※複数回答
(%)

		サンプル数	買い物	通勤・通学	食事・喫茶	イベント	ビジネス	病院	特に目的はない	待ち合わせ	理容・美容	映画鑑賞	知人訪問	美術鑑賞	銀行	居住している	その他	無回答
全体		2,730	40.5	15.0	9.0	7.4	5.9	4.8	3.8	3.1	2.9	2.2	2.1	1.2	0.6	0.5	15.4	1.8
日別調査	11月10日(金)	919	38.7	23.8	9.7	1.3	7.1	8.5	2.6	3.3	2.9	0.9	2.2	1.3	1.3	0.8	15.5	1.5
	11月11日(土)	902	41.5	10.1	8.0	8.3	5.7	5.0	4.7	3.3	3.3	3.7	2.2	1.1	0.6	0.4	15.9	0.6
	11月12日(日)	909	41.5	11.0	9.5	12.8	5.0	0.9	4.3	2.8	2.4	2.1	1.9	1.2	—	0.4	15.0	3.3
調査地点別	西新町	175	34.9	13.1	10.9	16.0	9.1	1.1	4.0	2.3	1.1	0.6	4.0	6.9	0.6	0.6	19.4	—
	若草公園周辺	156	32.1	17.3	14.7	7.1	9.0	3.8	6.4	3.8	5.8	1.9	—	0.6	1.3	1.3	16.0	—
	ガレリア竹町	153	29.4	11.8	13.7	10.5	10.5	2.6	5.9	4.6	4.6	2.6	2.6	0.7	2.6	1.3	16.3	0.7
	中央通り	159	37.1	10.7	4.4	5.7	8.8	2.5	3.1	1.3	3.1	2.5	3.8	0.6	—	—	18.2	4.4
	トキハ	176	52.3	14.8	5.7	4.0	2.8	6.3	2.8	4.0	2.3	1.7	2.8	1.7	—	—	11.9	2.3
	ふないサンサン通り	164	50.0	18.9	5.5	4.3	3.7	8.5	1.8	1.2	3.0	2.4	0.6	2.4	0.6	—	12.8	—
	トキハインダストリー・中央町	182	53.8	13.7	7.1	4.4	1.6	3.8	6.0	2.7	3.3	2.2	1.6	0.5	0.5	—	14.8	3.3
	ブンゴヤ薬局	180	45.0	13.9	7.8	3.9	5.0	4.4	2.8	5.6	2.8	1.1	3.3	—	—	—	20.0	2.8
	旧フォーラス	172	47.7	10.5	9.9	6.4	2.9	9.3	6.4	2.9	2.3	2.3	1.7	0.6	0.6	—	14.0	2.9
	パルコ跡地	176	47.7	15.9	2.8	3.4	4.5	7.4	4.5	3.4	3.4	1.1	2.8	—	0.6	1.7	17.6	1.1
	ふないポルトソール	175	55.4	14.3	9.7	5.1	2.3	5.1	1.1	0.6	1.7	0.6	0.6	1.7	1.1	0.6	12.0	—
	外堀通り	163	38.7	26.4	9.8	9.2	2.5	3.1	1.2	1.2	1.8	1.2	0.6	0.6	0.6	—	13.5	1.2
	府内中央口広場	185	25.9	20.0	4.3	4.3	3.8	6.5	4.3	4.3	2.7	3.8	3.8	0.5	0.5	—	26.5	2.2
	府内五番街	164	29.9	14.6	22.0	7.9	12.8	1.8	2.4	1.8	4.9	2.4	1.2	—	0.6	1.8	8.5	1.2
ふないアクアパーク	161	32.3	11.8	8.7	8.7	11.2	6.2	3.7	3.1	3.7	3.1	0.6	0.6	0.6	1.2	13.0	5.0	
上野の森口広場	189	33.9	12.7	9.5	18.0	5.8	3.7	4.8	6.3	0.5	5.3	2.6	1.6	—	0.5	11.1	1.6	
性別	男性	993	32.0	14.4	9.6	6.4	9.7	3.5	6.2	2.4	1.6	2.8	3.0	0.4	0.5	0.7	18.3	2.5
	女性	1,622	46.5	15.3	8.6	7.8	3.6	5.5	2.0	3.5	3.7	1.8	1.5	1.8	0.7	0.5	13.8	1.4
年代別	10代	417	31.4	29.5	8.4	8.4	4.3	1.0	4.8	4.8	1.2	4.8	0.2	0.7	—	0.7	16.5	1.2
	20代	445	38.4	17.3	8.3	8.5	6.1	2.2	4.0	2.2	4.7	3.1	1.6	0.4	—	0.2	15.1	1.1
	30代	318	36.5	16.0	8.5	10.7	8.2	4.7	3.5	2.5	4.4	3.1	2.8	0.9	0.9	0.6	10.4	2.5
	40代	330	39.1	16.4	8.8	7.6	11.2	6.1	2.7	1.8	2.4	2.1	0.3	—	0.6	0.6	13.3	0.9
	50代	349	49.3	11.7	9.5	6.3	8.0	4.3	2.6	4.0	3.7	0.6	2.6	0.6	1.1	0.3	10.9	2.3
	60代	419	41.8	12.4	11.0	5.7	4.1	3.6	4.8	4.1	2.6	1.2	3.1	2.6	1.0	0.7	16.7	2.9
	70代以上	443	47.6	2.5	8.8	5.2	1.4	11.7	4.1	2.3	1.6	0.5	3.4	2.7	0.9	0.7	22.6	1.8

5. 購入商品

中心部での購入商品についてみると、「一般食料品」(31.3%)が最も高く、次いで「生鮮食品」(28.2%)、「ファッション衣料」(20.9%)、「娯楽品」(9.3%)の順に高くなっている。前回調査と比較すると、「生鮮食品」(6.0%増)は増加しているが、一方で「ファッション衣料」(5.5%減)、「飲食」(2.1%減)は減少している。



【調査地点別の特徴】

西新町、中央通り、トキハインダストリー・中央町、ふないポルトソール、外堀通りでは「生鮮食品」、府内中央口広場、府内五番街、上野の森口広場では「ファッション衣料」が最も高く、その他の地点では「一般食料品」が最も高くなっている。また、ふないポルトソールは「一般食料品」と「生鮮食品」で8割以上を占め、ブンゴヤ薬局は7割以上を占めている。

【性別の特徴】

男性は「一般食料品」と「ファッション衣料」が同率で最も高くなっている。女性は「一般食料品」が最も高く、次いで「生鮮食品」が高くなっている。

【年代別の特徴】

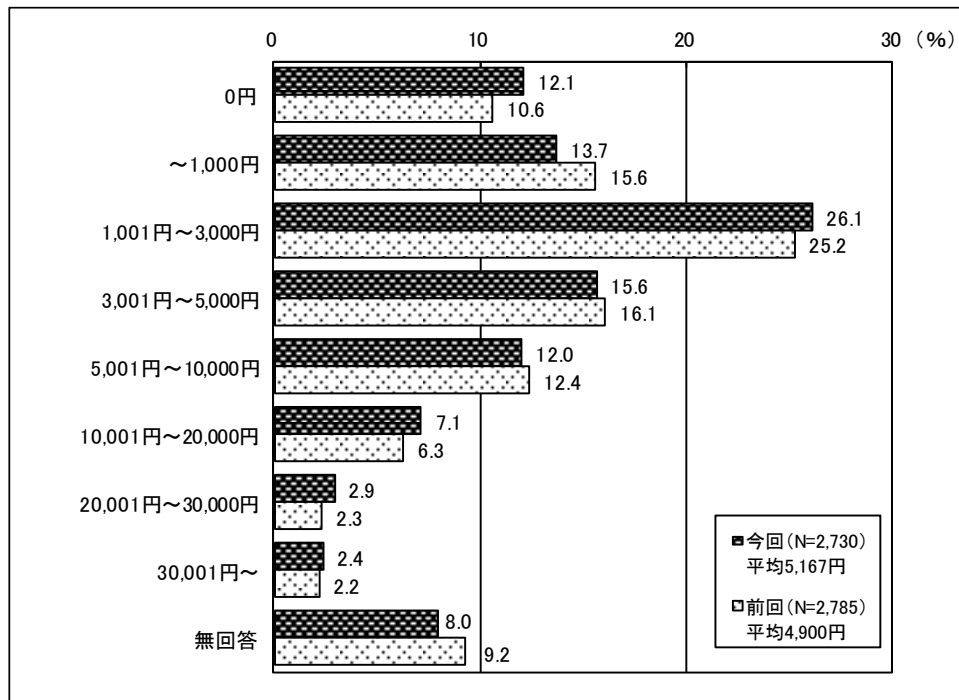
10代から30代は「ファッション衣料」が最も高く、次いで10代では「飲食」、20代では「一般食料品」、30代では「生鮮食品」が高くなっている。40代から60代は「一般食料品」が最も高く、次いで「生鮮食品」が高くなっている。70代以上は「生鮮食品」最も高く、次いで「一般食料品」が高くなっている。

※複数回答
(%)

		サンプル数	一般食料品	生鮮食品	ファッション衣料	娯楽品	家庭用品	身の回り品	日常衣料	飲食	耐久消費財	その他サービス	無回答
全 体		1,107	31.3	28.2	20.9	9.3	9.2	9.0	8.9	8.9	0.4	5.1	7.5
調査地点別	西新町	61	19.7	24.6	23.0	11.5	6.6	8.2	8.2	18.0	—	3.3	9.8
	若草公園周辺	50	34.0	32.0	20.0	16.0	6.0	4.0	16.0	18.0	—	6.0	4.0
	ガレリア竹町	45	33.3	24.4	28.9	13.3	17.8	6.7	15.6	20.0	2.2	4.4	2.2
	中央通り	59	30.5	32.2	23.7	6.8	5.1	3.4	11.9	5.1	—	6.8	5.1
	トキハ	92	37.0	31.5	13.0	8.7	4.3	7.6	8.7	4.3	—	5.4	14.1
	ふないサンサン通り	82	35.4	17.1	17.1	8.5	9.8	15.9	4.9	4.9	1.2	6.1	9.8
	トキハインダストリー・中央町	98	25.5	34.7	22.4	14.3	9.2	7.1	15.3	2.0	—	5.1	1.0
	ブンゴヤ薬局	81	38.3	34.6	21.0	8.6	6.2	9.9	11.1	7.4	—	2.5	3.7
	旧フォーラス	82	31.7	22.0	8.5	9.8	11.0	4.9	2.4	13.4	—	8.5	14.6
	パルコ跡地	84	34.5	21.4	17.9	9.5	16.7	7.1	3.6	7.1	1.2	1.2	8.3
	ふないポルトソール	97	41.2	46.4	13.4	8.2	6.2	9.3	5.2	7.2	1.0	5.2	1.0
	外堀通り	63	19.0	25.4	22.2	4.8	14.3	11.1	12.7	11.1	—	7.9	6.3
	府内中央口広場	48	25.0	10.4	27.1	10.4	12.5	10.4	6.3	14.6	—	—	12.5
	府内五番街	49	32.7	34.7	40.8	4.1	4.1	10.2	8.2	8.2	—	4.1	—
	ふないアクアパーク	52	26.9	15.4	25.0	5.8	9.6	19.2	5.8	9.6	—	5.8	17.3
上野の森口広場	64	26.6	29.7	31.3	7.8	10.9	10.9	10.9	4.7	—	7.8	10.9	
性別	男性	318	20.8	19.5	20.8	16.7	8.8	7.9	7.9	12.6	0.6	6.6	6.9
	女性	755	35.5	31.9	20.7	6.6	9.4	9.7	8.9	7.2	—	4.6	7.9
年代別	10代	131	10.7	6.9	31.3	14.5	5.3	19.1	6.1	19.8	0.8	4.6	9.2
	20代	171	15.8	6.4	36.8	12.9	9.4	11.7	11.1	9.9	—	1.2	9.4
	30代	116	22.4	24.1	26.7	14.7	11.2	10.3	11.2	8.6	—	6.0	5.2
	40代	129	30.2	25.6	20.2	9.3	12.4	7.8	9.3	12.4	—	7.0	8.5
	50代	172	41.9	35.5	18.0	6.4	9.3	6.4	9.3	7.6	—	2.9	5.2
	60代	175	43.4	42.9	9.7	5.7	11.4	6.3	5.7	4.0	—	7.4	8.6
	70代以上	211	44.1	45.0	10.0	5.2	6.2	5.2	9.0	3.8	1.4	6.6	6.6

6. 買物金額の予算

来街者の買物の予算額についてみると、「1,001円以上～3,000円以内」の26.1%が最も高く、次いで「3,001円以上～5,000円以内」(15.6%)、「～1,000円以内」(13.7%)の順に高くなっている。前回調査と比較すると、「～1,000円以内」が減少し、「1,001円以上～3,000円以内」、「10,001円以上～20,000円以内」が増加しており、平均額は267円の増加となっている。



買物予想額の平均金額については、加重平均を用い以下の通り算出した。

カテゴリー	サンプル数	ウェイト値
0円	331	0
～1,000円	374	500
1,001円～3,000円	712	2,000
3,001円～5,000円	427	4,000
5,001円～10,000円	328	7,500
10,001円～20,000円	195	15,000
20,001円～30,000円	80	25,000
30,001円～	65	35,000
無回答	218	
有効回答総計	2,512	
平均値		5,167

【加重平均】

一般的に「平均」といえば、「相加平均」のことをさし、標本それぞれに重みを持たせたものを「加重平均（重み付き平均）」と言う。

各データ X_i に、重み W_i がついているときの加重平均（重み付き平均）は

$$\frac{W_1 X_1 + W_2 X_2 + W_3 X_3 + \dots + W_n X_n}{W_1 + W_2 + W_3 + \dots + W_n}$$

と表すことが出来る。

【調査地点別の特徴】

トキハインダストリー・中央町、府内中央口広場では「～1,000 円以内」が最も高く、その他の地点においては「1,001 円以上～3,000 円以内」が最も高くなっている。ふないポルトソールは「5,001 円以上～10,000 円以内」と「10,001 円以上～20,000 円以内」が比較的高く、他の地点に比べて平均額が高くなっている。

【性別の特徴】

男性・女性ともに「1,001 円以上～3,000 円以内」が最も高くなっており、男性は 22.9%、女性は 27.6% となっている。次いで男性は「～1,000 円以内」、女性は「3,001 円以上～5,000 円以内」が高くなっている。

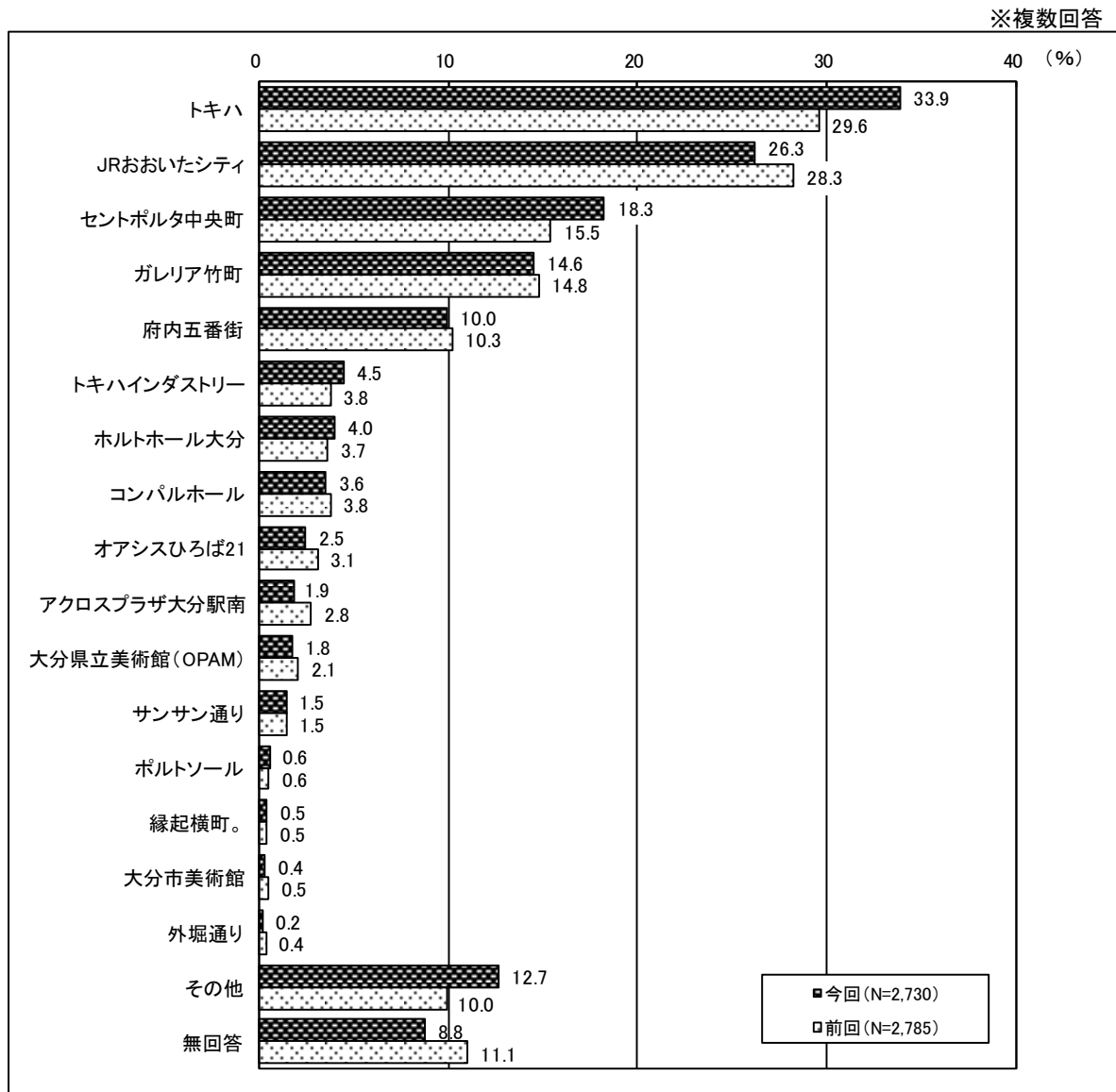
【年代別の特徴】

全ての年代において「1,001 円以上～3,000 円以内」が最も高く、次いで 10 代は「～1,000 円以内」、50 代は「5,001 円以上～10,000 円以内」、その他の年代は「3,001 円以上～5,000 円以内」が高くなっている。

		(%)										
		サ ン プ ル 数	0 円	～ 1 千 円	1 千 1 円 ～ 3 千 円	3 千 1 円 ～ 5 千 円	5 千 1 円 ～ 1 万 円	1 万 1 円 ～ 2 万 円	2 万 1 円 ～ 3 万 円	3 万 1 円 ～	無 回 答	平 均 額 (円)
全 体		2,730	12.1	13.7	26.1	15.6	12.0	7.1	2.9	2.4	8.0	5,167
調 査 地 点 別	西新町	175	12.0	12.0	26.9	17.7	7.4	12.6	2.9	2.9	5.7	5,794
	若草公園周辺	156	15.4	16.0	26.9	16.0	12.2	3.2	1.9	1.9	6.4	4,068
	ガレリア竹町	153	8.5	19.0	28.8	13.1	11.1	9.8	0.7	3.3	5.9	5,104
	中央通り	159	11.9	9.4	25.8	17.6	11.9	8.2	2.5	2.5	10.1	5,448
	トキハ	176	12.5	8.0	25.6	17.0	15.3	6.3	1.7	1.1	12.5	4,737
	ふないサンサン通り	164	10.4	5.5	26.8	20.7	17.1	9.1	5.5	4.3	0.6	6,954
	トキハインダストリー・中央町	182	12.6	18.1	16.5	15.9	16.5	9.9	2.2	2.2	6.0	5,424
	ブンゴヤ薬局	180	11.7	18.9	28.9	17.2	7.2	5.0	1.7	1.7	7.8	3,961
	旧フォーラス	172	11.6	15.1	27.3	17.4	11.6	2.9	2.3	1.7	9.9	4,239
	パルコ跡地	176	10.2	11.9	29.0	14.2	9.1	7.4	4.0	1.7	12.5	5,244
	ふないポルトソール	175	10.3	4.0	24.0	20.0	17.7	12.0	8.0	2.9	1.1	7,514
	外堀通り	163	18.4	12.3	25.8	13.5	11.0	6.7	7.4	3.1	1.8	5,981
	府内中央口広場	185	14.6	27.6	24.9	7.6	9.2	4.3	0.5	3.8	7.6	4,041
	府内五番街	164	9.1	13.4	27.4	17.1	12.8	9.1	2.4	2.4	6.1	5,425
ふないアクアパーク	161	14.3	10.6	18.0	14.9	9.9	5.0	2.5	1.2	23.6	4,654	
上野の森口広場	189	10.6	15.9	34.4	11.1	12.2	3.2	1.1	1.6	10.1	3,803	
性 別	男性	993	14.0	16.7	22.9	13.9	9.8	6.7	2.3	4.0	9.7	5,347
	女性	1,622	10.9	12.2	27.6	16.8	13.3	7.2	3.3	1.4	7.3	5,043
年 代 別	10代	417	20.1	23.3	32.1	12.0	4.1	0.7	1.0	1.2	5.5	2,447
	20代	445	10.8	13.3	24.5	17.5	12.1	8.8	2.2	2.5	8.3	5,354
	30代	318	9.4	11.3	26.7	15.7	11.9	9.7	4.7	3.1	7.2	6,315
	40代	330	12.7	12.7	21.2	18.8	13.0	7.9	3.6	2.4	7.6	5,579
	50代	349	11.5	10.9	19.8	16.0	16.3	10.3	4.3	3.4	7.4	6,636
	60代	419	9.8	11.0	25.3	17.2	15.0	7.6	3.1	1.9	9.1	5,461
	70代以上	443	10.4	12.4	30.7	12.9	12.6	6.1	2.5	2.5	9.9	5,044

7. 買物場所

来街者の買物場所についてみると、「トキハ」の33.9%が最も高く、次いで「JR おおいたシティ」(26.3%)、「セントポルタ中央町」(18.3%)、「ガレリア竹町」(14.6%)の順に高くなっている。また、「トキハ」、「セントポルタ中央町」は前回調査に比べて割合が増加している。



【調査曜日別の特徴】

いずれの曜日も「トキハ」が3割以上で最も高く、次いで「JR おおいたシティ」、「セントポルタ中央町」の順に高くなっている。

【調査地点別の特徴】

府内中央口広場、上野の森口広場では「JR おおいたシティ」、若草公園周辺、トキハインダストリー・中央町、ブンゴヤ薬局では「セントポルタ中央町」、西新町、ガレリア竹町では「ガレリア竹町」、府内五番街では「府内五番街」が最も高くなっている。その他の地点においては「トキハ」が最も高く、ふないサンサン通り、ふないポルトソールでは半数以上を占めている。

【性別の特徴】

男性は「JR おおいたシティ」の25.1%が最も高く、次いで「トキハ」(22.0%)、「セントポルタ中央町」(21.7%)となっている。女性は「トキハ」の41.7%が最も高く、次いで「JR おおいたシティ」(27.1%)、「セントポルタ中央町」(16.4%)となっている。

【年代別の特徴】

10代・20代では「JR おおいたシティ」が最も高く、次いで10代は「その他」、20代は「セントポルタ中央町」が高くなっている。その他の年代では「トキハ」が最も高く、70代以上においては半数以上を占めている。次いで30代から60代は「JR おおいたシティ」、70代以上は「その他」が高くなっている。

※ 複数回答 (%)

		サンプル数	トキハ	JR おおいたシティ	セントポルタ中央町	ガレリア竹町	府内五番街	トキハインダストリー	ホルトホール大分	コンパルホール	オアシスひろば21	アクロスプラザ大分駅南	大分県立美術館(OPAM)	サンサン通り	ポルトソール	縁起横町。	大分市美術館	外堀通り	その他	無回答
全体		2,730	33.9	26.3	18.3	14.6	10.0	4.5	4.0	3.6	2.5	1.9	1.8	1.5	0.6	0.5	0.4	0.2	12.7	8.8
日別調査	11月10日(金)	919	34.5	19.9	19.4	13.3	9.2	7.0	3.4	3.3	2.3	2.1	1.1	2.4	0.9	0.4	0.2	0.1	16.3	9.2
	11月11日(土)	902	31.6	30.3	19.7	15.0	11.2	3.1	4.5	2.8	2.3	0.9	2.1	1.2	0.6	0.7	0.7	0.2	12.5	5.3
	11月12日(日)	909	35.6	28.7	15.8	15.5	9.6	3.4	4.2	4.7	3.0	2.6	2.2	0.8	0.3	0.3	0.2	0.3	9.2	11.9
	西新町	175	21.7	28.6	24.0	37.7	6.3	3.4	3.4	0.6	25.1	2.3	12.6	0.6	0.6	—	1.1	—	6.3	3.4
調査地点別	若草公園周辺	156	23.7	29.5	42.9	30.8	6.4	8.3	7.1	4.5	2.6	3.2	1.3	1.3	1.3	1.3	1.3	—	5.8	7.1
	ガレリア竹町	153	25.5	32.0	32.7	37.3	4.6	6.5	3.9	2.6	7.2	2.6	2.0	0.7	0.7	0.7	—	1.3	10.5	3.9
	中央通り	159	37.1	26.4	7.5	10.1	13.2	3.8	2.5	4.4	0.6	0.6	0.6	0.6	—	—	—	1.3	14.5	16.4
	トキハ	176	47.7	11.9	14.8	10.8	7.4	4.5	0.6	0.6	—	0.6	0.6	1.7	—	1.1	—	—	13.6	11.9
	ふないサンサン通り	164	59.1	19.5	12.2	9.8	11.6	—	3.7	5.5	—	0.6	3.7	6.1	0.6	—	0.6	0.6	11.6	1.8
	トキハインダストリー・中央町	182	34.6	24.2	36.3	15.9	5.5	7.7	1.6	1.1	1.1	1.6	—	0.5	0.5	1.1	—	—	8.2	4.4
	ブンゴヤ薬局	180	26.7	21.1	28.3	15.0	3.9	14.4	2.2	1.7	1.7	2.2	0.6	0.6	0.6	0.6	—	0.6	15.6	8.9
	旧フォーラス	172	38.4	26.7	26.7	7.6	5.2	9.9	2.3	1.2	—	2.3	—	0.6	—	1.2	—	—	14.0	7.6
	バルコ跡地	176	43.8	25.0	11.4	4.5	5.7	4.0	4.5	0.6	—	1.7	—	1.1	0.6	—	0.6	—	14.2	9.7
	ふないポルトソール	175	58.3	12.0	5.1	9.7	5.1	1.1	2.3	5.7	—	0.6	1.1	1.7	1.1	0.6	—	—	14.3	4.6
	外堀通り	163	33.1	20.2	8.6	6.7	10.4	3.7	3.1	16.6	—	2.5	1.2	1.8	1.2	—	—	—	11.0	12.9
	府内中央口広場	185	10.3	42.7	15.1	4.3	1.6	0.5	6.5	2.2	—	2.7	2.7	1.1	0.5	0.5	0.5	—	24.3	13.5
	府内五番街	164	34.8	26.8	11.6	10.4	48.2	1.2	0.6	2.4	0.6	1.2	—	1.2	—	—	0.6	—	8.5	9.1
	ふないアクアパーク	161	34.8	23.6	8.1	13.7	22.4	2.5	2.5	6.8	1.9	0.6	0.6	1.9	0.6	0.6	—	—	9.9	15.5
上野の森口広場	189	15.9	47.6	9.0	12.7	6.3	0.5	16.4	2.6	—	4.2	1.6	2.1	1.1	—	1.1	—	18.5	10.6	
性別	男性	993	22.0	25.1	21.7	16.5	11.0	2.4	4.1	2.9	3.2	1.8	1.2	1.7	0.6	0.6	0.5	0.5	13.5	11.7
	女性	1,622	41.7	27.1	16.4	13.3	9.4	5.4	4.1	4.0	2.3	1.9	2.2	1.2	0.6	0.4	0.3	0.1	12.0	7.4
年代別	10代	417	13.2	42.2	15.6	16.3	7.4	1.9	5.3	3.4	1.2	1.4	1.9	0.7	0.2	0.7	0.7	—	16.8	8.6
	20代	445	20.2	34.6	24.3	17.3	13.7	1.6	3.8	4.0	2.5	3.8	0.9	1.6	0.7	0.4	0.2	—	10.1	7.6
	30代	318	33.0	29.9	18.6	16.7	12.9	3.1	5.0	2.5	3.5	2.2	2.5	2.2	0.9	1.3	0.3	0.3	9.4	9.1
	40代	330	35.5	22.7	21.5	15.2	12.4	3.6	1.8	4.2	4.8	1.8	1.2	1.2	0.6	—	—	0.3	11.2	10.9
	50代	349	47.0	20.9	17.5	12.9	10.6	4.9	2.3	2.9	2.6	1.7	1.4	2.6	0.3	—	0.6	—	12.0	9.7
	60代	419	40.6	20.3	19.6	12.4	9.5	6.9	3.8	1.4	2.1	1.4	2.6	1.7	1.0	0.7	0.7	0.7	14.8	8.6
	70代以上	443	50.1	12.4	11.7	12.0	4.3	9.0	5.4	6.3	1.8	0.7	2.0	0.7	0.5	0.2	—	0.2	13.8	8.1

【商業施設間の相関関係】

ここでは、各商業施設間の相関関係をみるために、 ϕ 係数（注）を用いて分析を行った。

（注） ϕ （ファイ）係数

商業地区間の関連性をみるにあたって、以下の表に示すように、2つの商業地区を取りだし、それぞれの商業地区で買物をしたか、しなかったかを求める。

		B 商業地区		
		買物をした	買物をしない	計
A 商業地区	買物をした	A	C	E
	買物をしない	B	D	F
	計	G	H	I

A～Iはそれぞれに該当する消費者の数

この表から、次式によって ϕ 係数が求められる。

$$\phi = \frac{(A \times D) - (B \times C)}{\sqrt{E \times F \times G \times H}}$$

この値は $-1 \sim 0 \sim 1$ までの値をとり、 ϕ が $+1$ に近ければ買物地区間の関連が強く、両地区ともに利用される傾向にあり、逆に ϕ が -1 に近ければ一方が利用されれば他方は利用されないことを示す。

次からの 65・66 ページに示すのは、 ϕ 係数の行列を示した表とその関連性を表した地図である。（65 ページ：平成 29 年度調査、66 ページ：平成 28 年度調査）商業地区間の関連性を見ることにより、それぞれの商業地区間の回遊性の有無や回遊傾向を見ることが出来る。

関連性が強い地区間は、どちらの地区でも買い物することから、地区間の回遊性が高い傾向であると判断できる。ただし、定性的なものであり、通行量そのものに影響しているかどうかまでは言及できない。

まず、前回調査において「トキハ」とマイナスの関連性が強かった地区は、「JR おおいたシティ」のみであったが、今回は「JR おおいたシティ」に加え「セントポルタ中央町」もマイナスの関連性が強くなっている。

一方、「セントポルタ中央町」は「ガレリア竹町」とプラスの関連性が強くなっている。また、前回調査と同様に、「ふないサンサン通り」は「府内五番街」、「ふないポルトソール」と、「大分市美術館」は「大分県立美術館（OPAM）」、「縁起横町。」とプラスの関連性が強くなっている。

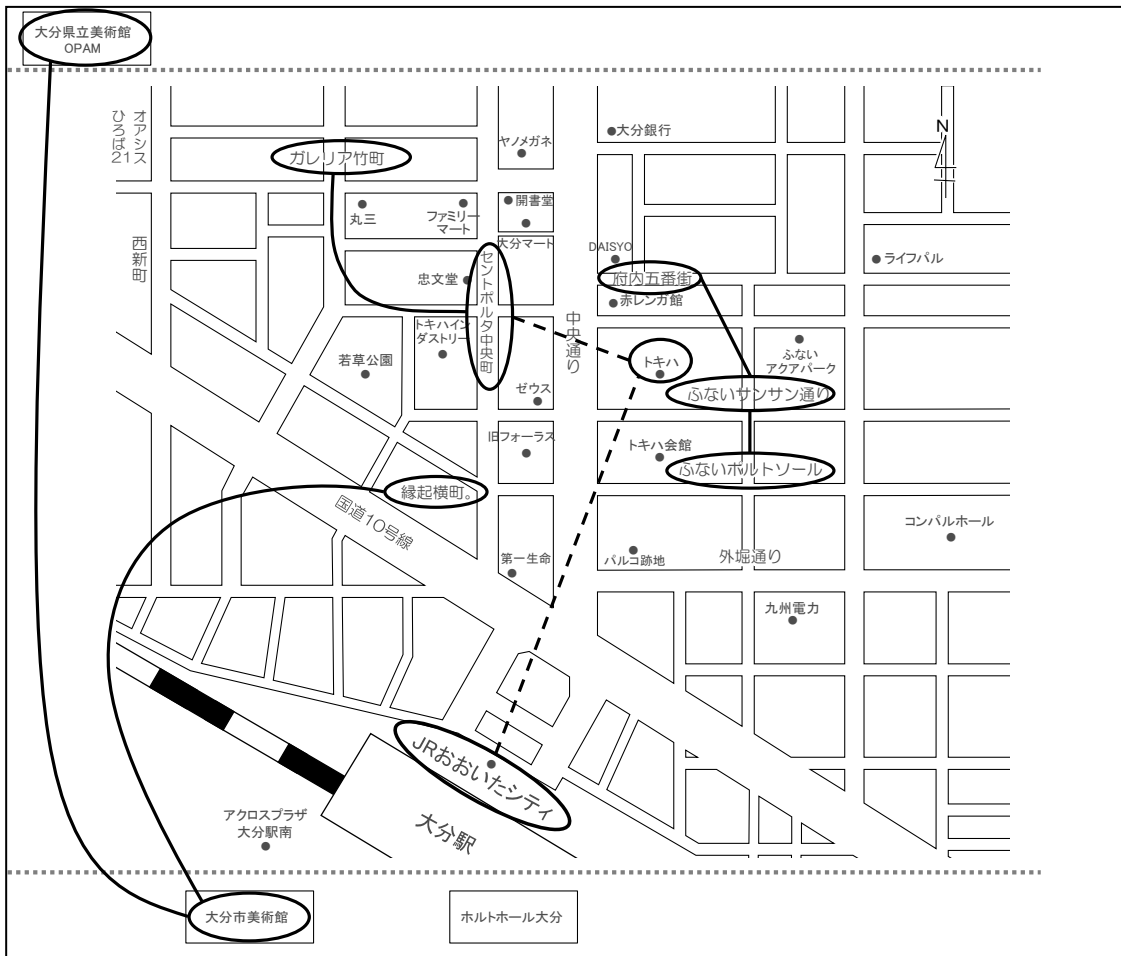
<平成 29 年度調査>

中心部買物地区間のφ係数行列

	ガレリア竹町	セントポルタ中央町	府内五番街	ポルトソール	サンサン通り	縁起横町。	外堀通り	トキハ	JR おおいたシティ	トキハインダストリー	アクロスプラザ大分駅南	コンパルホール	ホルトホール大分	オアシスひろば21	大分県立美術館 (OPAM)	大分市美術館	その他
ガレリア竹町	—	0.1881	0.0111	0.0499	0.0533	0.0468	0.0028	-0.0702	0.0129	-0.0097	0.0197	-0.0128	0.0051	0.0459	0.0223	0.0093	-0.1452
セントポルタ中央町	0.1881	—	0.0063	0.0257	0.0368	0.0223	-0.0020	-0.0972	-0.0050	-0.0070	-0.0164	-0.0303	-0.0296	-0.0159	-0.0283	-0.0130	-0.1324
府内五番街	0.0111	0.0063	—	0.0544	0.1016	0.0656	0.0104	-0.0712	-0.0075	-0.0371	-0.0099	-0.0315	-0.0497	-0.0226	-0.0175	0.0202	-0.1052
ポルトソール	0.0499	0.0257	0.0544	—	0.1105	-0.0053	-0.0036	0.0159	-0.0240	0.0296	-0.0106	0.0368	0.0575	-0.0124	-0.0104	-0.0047	-0.0293
サンサン通り	0.0533	0.0368	0.1016	0.1105	—	-0.0084	0.0594	-0.0294	-0.0312	-0.0265	0.0057	-0.0071	0.0215	-0.0196	0.0065	-0.0074	-0.0465
縁起横町。	0.0468	0.0223	0.0656	-0.0053	-0.0084	—	-0.0032	-0.0046	0.0071	0.0106	-0.0095	-0.0133	-0.0142	-0.0111	0.0307	0.0839	-0.0104
外堀通り	0.0028	-0.0020	0.0104	-0.0036	0.0594	-0.0032	—	0.0159	-0.0280	-0.0102	-0.0065	-0.0091	-0.0096	0.0423	-0.0063	-0.0028	-0.0179
トキハ	-0.0702	-0.0972	-0.0712	0.0159	-0.0294	-0.0046	0.0159	—	-0.0935	0.0272	-0.0017	-0.0509	-0.0445	-0.0513	-0.0386	-0.0306	-0.1828
JR おおいたシティ	0.0129	-0.0050	-0.0075	-0.0240	-0.0312	0.0071	-0.0280	-0.0935	—	-0.0494	0.0591	-0.0525	0.0513	-0.0219	-0.0180	0.0051	-0.1403
トキハインダストリー	-0.0097	-0.0070	-0.0371	0.0296	-0.0265	0.0106	-0.0102	0.0272	-0.0494	—	0.0222	-0.0134	0.0004	-0.0012	-0.0028	-0.0132	-0.0617
アクロスプラザ大分駅南	0.0197	-0.0164	-0.0099	-0.0106	0.0057	-0.0095	-0.0065	-0.0017	0.0591	0.0222	—	0.0170	-0.0008	-0.0222	-0.0187	-0.0084	-0.0445
コンパルホール	-0.0128	-0.0303	-0.0315	0.0368	-0.0071	-0.0133	-0.0091	-0.0509	-0.0525	-0.0134	0.0170	—	0.0306	-0.0185	0.0036	-0.0117	-0.0500
ホルトホール大分	0.0051	-0.0296	-0.0497	0.0575	0.0215	-0.0142	-0.0096	-0.0445	0.0513	0.0004	-0.0008	0.0306	—	-0.0093	0.0284	-0.0124	-0.0390
オアシスひろば21	0.0459	-0.0159	-0.0226	-0.0124	-0.0196	-0.0111	0.0423	-0.0513	-0.0219	-0.0012	-0.0222	-0.0185	-0.0093	—	0.0661	-0.0098	-0.0544
大分県立美術館 (OPAM)	0.0223	-0.0283	-0.0175	-0.0104	0.0065	0.0307	-0.0063	-0.0386	-0.0180	-0.0028	-0.0187	0.0036	0.0284	0.0661	—	0.1745	-0.0267
大分市美術館	0.0093	-0.0130	0.0202	-0.0047	-0.0074	0.0839	-0.0028	-0.0306	0.0051	-0.0132	-0.0084	-0.0117	-0.0124	-0.0098	0.1745	—	-0.0049
その他	-0.1452	-0.1324	-0.1052	-0.0293	-0.0465	-0.0104	-0.0179	-0.1828	-0.1403	-0.0617	-0.0445	-0.0500	-0.0390	-0.0544	-0.0267	-0.0049	—

※着色はマイナスの相関関係を表し、太枠はプラスの相関関係を表します。

中心部買物地区の相関関係



※-----はマイナスの相関関係を表し、——はプラスの相関関係を表します。

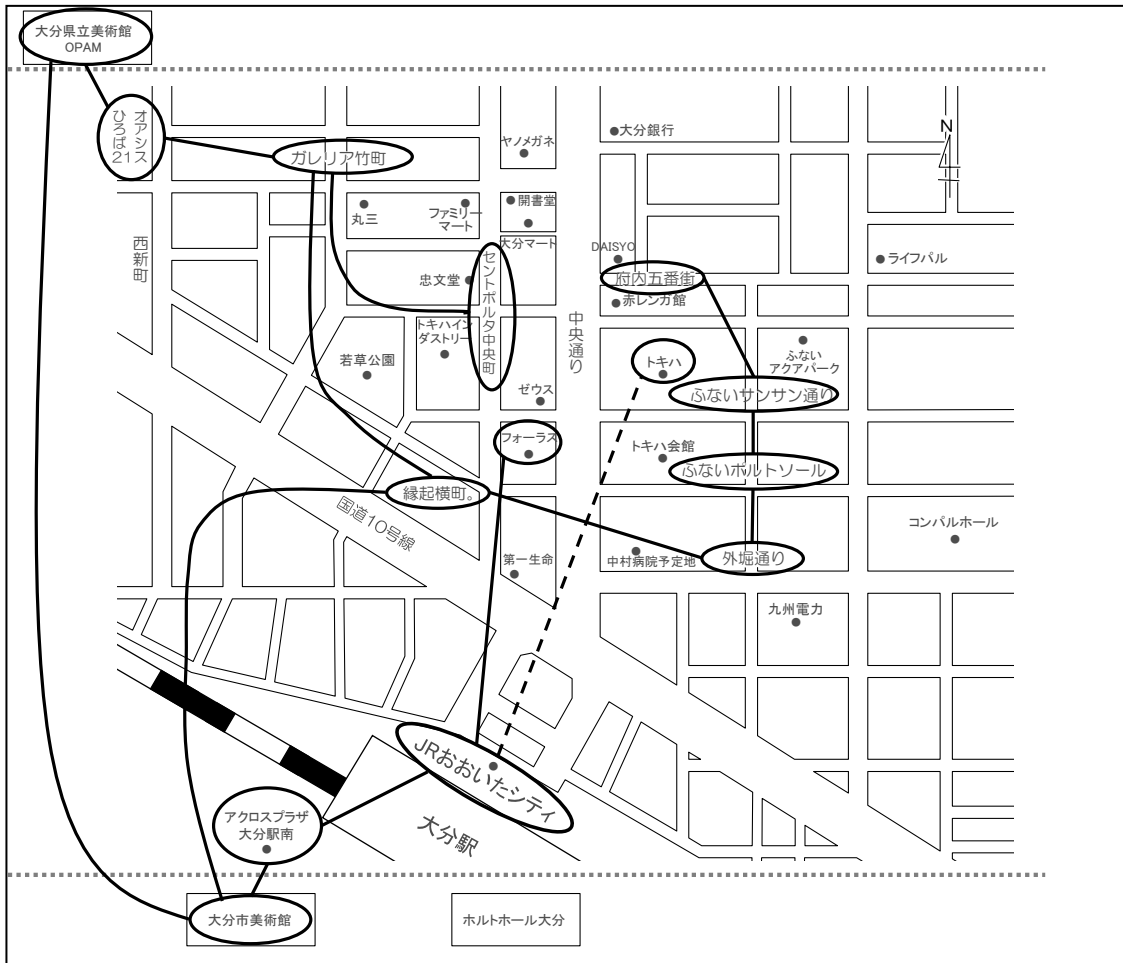
<平成 28 年度調査>

中心部買物地区間のφ係数行列

	ガレリア竹町	セントポルタ中央町	府内五番街	ポルトソール	サンサン通り	縁起横町。	外堀通り	トキハ	フォーラス	JR おおいたシティ	トキハインダストリー	アクロスプラザ大分駅南	コンバルホール	ホルトホール大分	オアシスひろば21	大分県立美術館 (OPAM)	大分市美術館	その他
ガレリア竹町	-	0.2600	0.0352	0.0084	0.0413	0.0900	0.0382	-0.0738	-0.0119	-0.0064	0.0384	0.0578	0.0015	-0.0222	0.1109	0.0579	0.0107	-0.0682
セントポルタ中央町	0.2600	-	0.0384	0.0069	0.0136	0.0727	0.0047	-0.0667	0.0058	-0.0219	0.0238	0.0176	-0.0280	-0.0306	0.0544	0.0129	0.0092	-0.0895
府内五番街	0.0352	0.0384	-	0.0212	0.0863	0.0636	0.0353	-0.0355	-0.0116	-0.0392	0.0069	-0.0072	0.0007	-0.0471	-0.0132	0.0159	0.0398	-0.0850
ポルトソール	0.0084	0.0069	0.0212	-	0.1485	0.0645	0.1467	-0.0077	0.0149	-0.0056	0.0594	0.0159	-0.0151	-0.0148	0.0137	-0.0112	0.0593	-0.0253
サンサン通り	0.0413	0.0136	0.0863	0.1485	-	0.0791	0.0398	0.0056	0.0086	0.0159	0.0536	0.0154	0.0536	0.0079	-0.0220	-0.0180	0.0725	-0.0009
縁起横町。	0.0900	0.0727	0.0636	0.0645	0.0791	-	0.1637	0.0133	0.0224	0.0622	0.0414	0.0522	0.0139	0.0147	0.0483	0.0631	0.1389	-0.0228
外堀通り	0.0382	0.0047	0.0353	0.1467	0.0398	0.1637	-	-0.0032	0.0287	0.0113	0.0174	0.0240	0.0174	-0.0123	-0.0113	-0.0093	0.0736	-0.0210
トキハ	-0.0738	-0.0667	-0.0355	-0.0077	0.0056	0.0133	-0.0032	-	0.0416	-0.1003	-0.0099	-0.0482	-0.0510	-0.0218	-0.0080	-0.0299	0.0060	-0.1478
フォーラス	-0.0119	0.0058	-0.0116	0.0149	0.0086	0.0224	0.0287	0.0416	-	0.1115	-0.0003	0.0357	-0.0289	0.0200	-0.0171	-0.0096	0.0172	-0.0847
JR おおいたシティ	-0.0064	-0.0219	-0.0392	-0.0056	0.0159	0.0622	0.0113	-0.1003	0.1115	-	-0.0250	0.1108	-0.0250	0.0048	-0.0303	-0.0204	0.0191	-0.1347
トキハインダストリー	0.0384	0.0238	0.0069	0.0594	0.0536	0.0414	0.0174	-0.0099	-0.0003	-0.0250	-	0.0345	0.0095	0.0012	0.0182	-0.0162	0.0366	-0.0224
アクロスプラザ大分駅南	0.0578	0.0176	-0.0072	0.0159	0.0154	0.0522	0.0240	-0.0482	0.0357	0.1108	0.0345	-	0.0345	0.0248	-0.0055	0.0204	0.1064	-0.0493
コンバルホール	0.0015	-0.0280	0.0007	-0.0151	0.0536	0.0139	0.0174	-0.0510	-0.0289	-0.0250	0.0095	0.0345	-	0.0212	-0.0034	-0.0032	0.0110	-0.0475
ホルトホール大分	-0.0222	-0.0306	-0.0471	-0.0148	0.0079	0.0147	-0.0123	-0.0218	0.0200	0.0048	0.0012	0.0248	0.0212	-	-0.0199	-0.0021	0.0118	-0.0586
オアシスひろば21	0.1109	0.0544	-0.0132	0.0137	-0.0220	0.0483	-0.0113	-0.0080	-0.0171	-0.0303	0.0182	-0.0055	-0.0034	0.0199	-	0.1456	0.0150	-0.0391
大分県立美術館 (OPAM)	0.0579	0.0129	0.0159	-0.0112	-0.0180	0.0631	-0.0093	-0.0299	-0.0096	-0.0204	-0.0162	0.0204	-0.0032	-0.0021	0.1456	-	0.1595	-0.0324
大分市美術館	0.0107	0.0092	0.0398	0.0593	0.0725	0.1389	0.0736	0.0060	0.0172	0.0191	0.0366	0.1064	0.0110	0.0118	0.0150	0.1595	-	-0.0081
その他	-0.0682	-0.0895	-0.0850	-0.0253	-0.0009	-0.0228	-0.0210	-0.1478	-0.0847	-0.1347	-0.0224	-0.0493	-0.0475	-0.0586	-0.0391	-0.0324	-0.0081	-

※着色はマイナスの相関関係を表し、太枠はプラスの相関関係を表します。

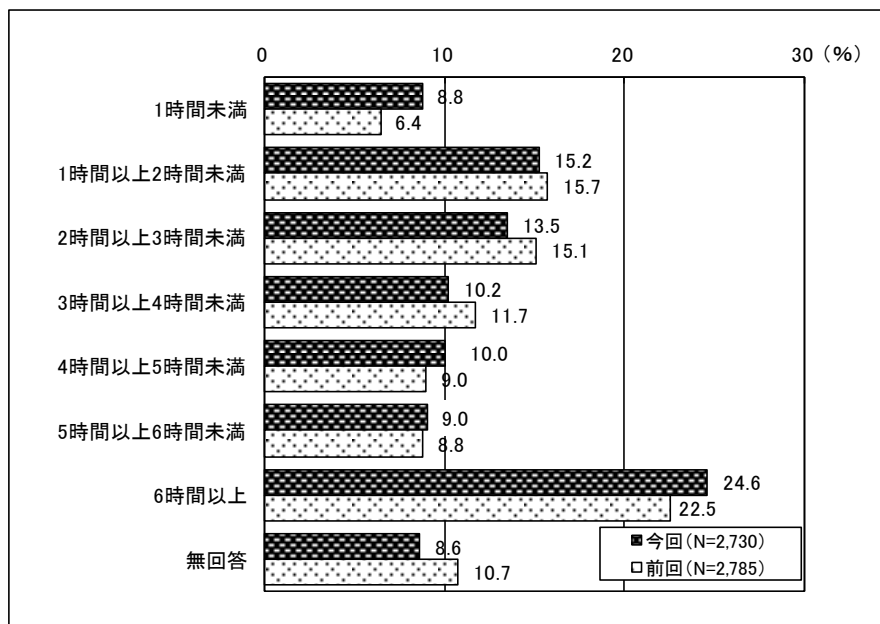
中心部買物地区の相関関係



※-----はマイナスの相関関係を表し、——はプラスの相関関係を表します。

8. 滞在時間

来街者の滞在時間についてみると、「6 時間以上」が 24.6%と最も高く、次いで「1 時間以上 2 時間未満」(15.2%)、「2 時間以上 3 時間未満」(13.5%) の順に高くなっている。



【調査曜日別の特徴】

全ての曜日において全体結果と同様に「6 時間以上」が最も高く、次いで「1 時間以上 2 時間未満」、「2 時間以上 3 時間未満」の順に高くなっている。

【調査地点別の特徴】


トキハは「1 時間未満」が最も高く、次いで「6 時間以上」が高くなっている。その他の地点においては「6 時間以上」が最も高くなっている。(ふないポルトソールは「6 時間以上」と「2 時間以上 3 時間未満」が同率)

【性別の特徴】

男性・女性ともに「6 時間以上」が最も高く、次いで「1 時間以上 2 時間未満」が高くなっている。なお、「6 時間以上」の割合は、女性に比べ男性が高くなっている。

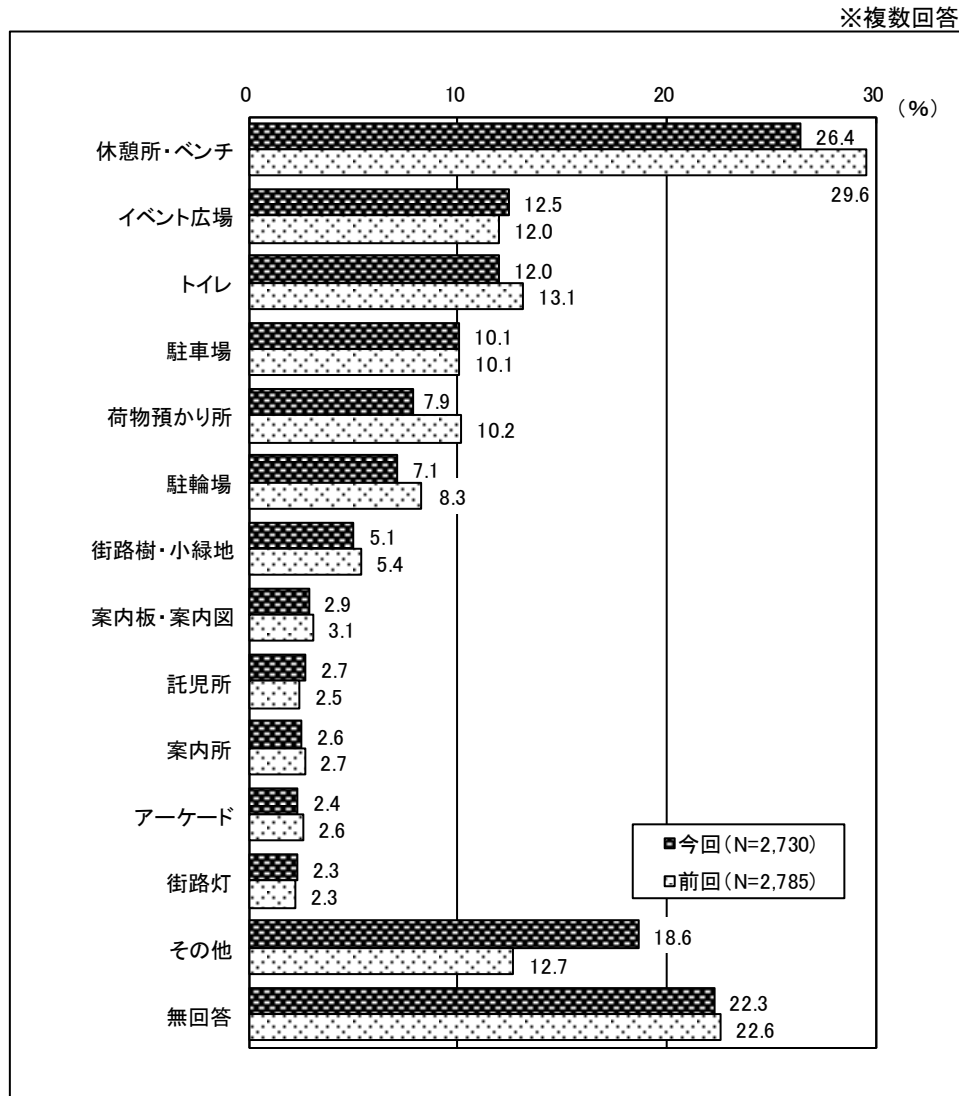
【年代別の特徴】

70 代以上では「2 時間以上 3 時間未満」が最も高く、次いで同率で「1 時間以上 2 時間未満」と「6 時間以上」が高くなっている。その他の年代では「6 時間以上」が最も高く、次いで 50 代は「2 時間以上 3 時間未満」、その他の年代は「1 時間以上 2 時間未満」が高くなっている。



9. 必要な施設

中心部に必要な施設についてみると、「休憩所・ベンチ」の26.4%が最も高く、次いで「イベント広場」(12.5%)、「トイレ」(12.0%)の順に高くなっている。前回調査に比べると、「休憩所・ベンチ」、「荷物預かり所」が減少し、「その他」が増加している。



【調査地点別の特徴】

ほとんど全ての地点で「休憩所・ベンチ」が最も高くなっており、上野の森口広場においては4割以上を占めている。また、若草公園周辺、上野の森口広場では「トイレ」と「イベント広場」が比較的高くなっている。

【性別の特徴】

男性・女性ともに「休憩所・ベンチ」が最も高くなっている。また、男性は「トイレ」、女性は「イベント広場」が比較的高くなっている。

【年代別の特徴】

全ての年代において「休憩所・ベンチ」が最も高く、10代・30代・40代では3割近くを占めている。また、30代から50代では「荷物預かり所」が比較的高く、「イベント広場」は年代が下がるに連れて高くなっている

		サンプル数	休憩所・ベンチ	トイレ	イベント広場	荷物預かり所	駐車場	駐輪場	街路樹・小緑地	案内板・案内図	案内所	アーケード	託児所	街路灯	その他	無回答
全体		2,730	26.4	12.5	12.0	10.1	7.9	7.1	5.1	2.9	2.7	2.6	2.4	2.3	18.6	22.3
調査地点別	西新町	175	31.4	14.3	13.7	12.6	6.9	6.9	5.1	6.9	5.7	5.1	1.7	1.7	8.6	26.3
	若草公園周辺	156	36.5	18.6	18.6	11.5	5.8	9.6	4.5	5.8	5.1	4.5	1.9	3.2	14.1	17.9
	ガレリア竹町	153	31.4	14.4	9.2	9.8	9.2	7.2	4.6	3.9	1.3	2.6	2.6	1.3	13.7	23.5
	中央通り	159	22.0	10.7	13.8	7.5	8.8	5.7	3.8	0.6	2.5	1.3	2.5	1.9	21.4	20.8
	トキハ	176	17.0	9.7	10.2	8.5	7.4	3.4	3.4	1.1	2.3	0.6	2.3	—	21.0	32.4
	ふないサンサン通り	164	24.4	9.1	9.1	10.4	7.9	4.3	7.3	1.8	2.4	1.2	3.0	1.2	20.7	23.8
	トキハインダストリー・中央町	182	23.6	17.6	9.9	7.7	10.4	6.6	3.8	2.7	1.1	1.6	2.2	3.3	19.8	22.0
	ブンゴヤ薬局	180	23.9	13.9	13.3	12.8	5.0	8.9	4.4	1.7	1.1	1.1	5.6	2.8	20.6	15.6
	旧フォーラス	172	22.1	12.2	7.0	5.8	5.2	7.0	4.7	0.6	—	1.7	1.7	1.2	23.3	29.1
	パルコ跡地	176	23.3	7.4	9.7	9.1	6.8	4.5	2.3	1.1	1.7	4.5	1.7	2.3	29.0	21.0
	ふないポルトソール	175	24.0	10.9	10.9	10.9	9.7	8.0	5.7	2.3	4.6	1.7	3.4	3.4	19.4	20.6
	外堀通り	163	23.3	13.5	13.5	11.7	10.4	8.0	4.3	2.5	1.8	1.2	1.8	1.2	12.3	20.9
	府内中央口広場	185	21.1	6.5	8.1	8.6	3.2	4.3	5.4	3.2	1.1	3.2	1.6	2.7	31.4	27.0
	府内五番街	164	26.2	10.4	9.8	9.8	7.9	12.8	11.6	4.9	5.5	1.8	0.6	2.4	16.5	20.1
ふないアクアパーク	161	28.6	12.4	13.0	15.5	7.5	6.2	7.5	3.1	6.2	2.5	3.1	4.3	16.1	16.8	
上野の森口広場	189	43.9	18.0	21.7	9.5	13.8	10.6	3.2	4.2	2.1	5.8	2.1	4.2	9.0	18.0	
性別	男性	993	22.5	15.4	10.9	10.5	4.8	8.1	5.8	3.3	2.6	3.6	3.4	3.0	16.5	24.5
	女性	1,622	28.4	10.5	12.6	9.7	9.8	6.7	4.7	2.8	2.8	2.0	1.8	2.0	19.7	21.6
年代別	10代	417	29.0	12.5	13.9	5.8	8.4	7.7	2.4	2.6	1.4	1.4	1.7	2.2	25.2	19.9
	20代	445	26.3	17.8	13.7	9.9	9.0	5.8	3.1	2.9	3.4	3.1	2.2	2.9	13.5	19.3
	30代	318	29.6	16.4	12.6	14.5	9.1	6.9	6.0	2.8	7.5	3.1	4.1	1.6	13.5	18.2
	40代	330	29.4	13.6	12.4	13.9	9.1	11.2	8.2	3.9	3.3	3.0	3.6	3.9	10.0	22.7
	50代	349	21.2	12.3	11.2	16.9	8.6	8.9	6.9	2.9	1.7	2.0	2.3	2.6	17.2	20.9
	60代	419	24.1	9.8	10.0	7.9	7.9	6.4	5.7	3.6	1.9	3.8	1.7	2.6	24.6	23.4
	70代以上	443	26.0	5.6	9.9	5.2	3.8	4.3	4.5	1.8	1.1	1.6	1.8	0.9	23.7	29.8

※複数回答
(%)

10. 中心部のイメージ

大分市中心部の来街者に自由記入式で中心部に対するイメージを尋ねた結果、1,300 件近くの数多い意見が寄せられた。その中から、特に集中した回答をプラスイメージ・マイナスイメージに分類して列記する。

プラスイメージでは、下記に類する意見が多く寄せられた。

「今のままで良いと思う」(47 人)、「環境が良く、街がきれいで過ごしやすい」(27 人)、「以前より発展し便利になっている」(24 人：同類意見を含む)、「駅ビルができてよくなった」(16 人)

一方、マイナスイメージでは下記に類する意見が多かった。

「店舗が少なく物足りない、新施設を充実してほしい」(214 人)、「もっと活性化した楽しい街づくりをしてほしい」(101 人：同類意見を含む)、「駐車場・駐輪場が少なく、料金が低い」(100 人)、「休憩所・トイレ・ゴミ箱・街路灯・公衆電話設置を希望」(68 人)、「公共交通の利便性を改善してもらいたい」(52 人)、「イベントが少ない、遊び場を増やしてほしい」(51 人)、「託児所のある施設が少なく、施設や遊べる公園を増やしてほしい」(47 人)、「道路状況・車線変更について」(31 人)、「道路状況・車線変更について」(35 人)

11. 総括

アンケートの調査方法は、前回調査と同様に 16 箇所を設定し、1 日を 4 つの時間帯に分け回収目標数を設けながら、性別・世代間の差が大きくなるように考慮して調査を行った。全体的な傾向としては、利用交通機関や購入商品、中心部買物地区の相関関係に変化が見られることから、来街者の流れや購買行動に変化がうかがわれる。

来街時の利用交通機関としては「自家用車」が最も高かった。なお、「バス」、「自家用車」は前回調査に比べて割合が増加しているが、一方で「JR」、「徒歩」は減少している。

来街目的としては前回調査と同様に「買い物」が最も高く、次いで「通勤・通学」となっている。また、買物場所は「トキハ」の割合が最も高く、次いで「JR おおいたシティ」、「セントポルタ中央町」の順に高くなっており、前回調査に比べると「トキハ」、「セントポルタ中央町」が増加し、「JR おおいたシティ」が減少している。

購入商品としては「一般食料品」が最も高く、次いで「生鮮食品」が高くなっており、前回調査に比べると「生鮮食品」が増加して、「ファッション衣料」が減少している。

滞在時間については、「3 時間以上」の割合は、全体の 5 割以上となっている。前回調査とほぼ同じ数値で、「第 2 期大分市中心市街地活性化基本計画」に掲げる数値目標 4 割に十分達している。

必要な施設については、「休憩所・ベンチ」の割合が最も高く、次いで「イベント広場」、「トイレ」となっている。前回調査と比べ「休憩所・ベンチ」、「荷物預かり所」の割合が減少しており、一方で「その他」の割合は増加している。

中心部のイメージについて尋ねた結果、「今のままで良いと思う」、「環境が良く、街がきれいで過ごしやすい」、「以前より発展し便利になっている」といったプラスイメージと、「店舗が少なく物足りない、新施設を充実してほしい」、「もっと活性化した楽しい街づくりをしてほしい」、「駐車場・駐輪場が少なく、料金が低い」といったマイナスイメージの両面から数多くの意見が寄せられた。

参考資料1
調査に使用した調査票

※参考資料1 調査に使用した調査票

大分市中心部における通行量調査アンケート調査票

調査日: 月 日(曜日)	調査時間: 時 分	調査地点()	天候()
◎性別 ①男性 ②女性			
◎年代 ① 10代 ② 20代 ③ 30代 ④ 40代 ⑤ 50代 ⑥ 60代 ⑦ 70代以上			
◎職業 ①会社員(公務員を含む) ②自営業 ③自由業 ④農林・漁業 ⑤専業主婦 ⑥有職主婦(パート・アルバイトを含む)			
⑦小・中学生 ⑧高校生 ⑨大学生 ⑩無職			
◎住所 ①大分市中心部 ②西大分地区 ③萩原・明野・下郡地区 ④南大分地区 ⑤鶴崎地区 ⑥大在地区 ⑦坂ノ市地区 ⑧佐賀関地区			
⑨植田地区 ⑩大南地区 ⑪野津原地区 ⑫久大地区 ⑬大分県南地区 ⑭大分県北地区 ⑮豊肥地区 ⑯その他()			

【Q1】中心部に来るために利用した主な交通手段を教えてください。(○は1つ)

- ①徒歩 ②バス ③タクシー ④自転車 ⑤バイク・原付 ⑥自家用車 ⑦自家用車で送迎
⑧JR ⑨その他()

【Q2】どなたと一緒にこられましたか。(複数回答可)

- ①一人 ②親子 ③兄弟・姉妹 ④夫婦 ⑤友人・知人 ⑥親戚 ⑦その他()

【Q3】中心部へはどれぐらいの頻度で訪れますか。(○は1つ)

- ①ほとんど毎日 ②週に3~4回程度 ③週に1~2回程度 ④月に2~3回程度 ⑤2ヶ月に1回程度
⑥初めて訪れた ⑦その他()

【Q4】今日のお出掛けの目的は何ですか。(複数回答可)

- ①買い物 ②イベント ③映画鑑賞 ④美術鑑賞 ⑤通勤・通学 ⑥待ち合わせ ⑦ビジネス ⑧知人訪問 ⑨食事・喫茶
⑩理容・美容 ⑪銀行 ⑫病院 ⑬居住している ⑭特に目的はない ⑮その他()

※①とお答えの方へ

Q4-1.【どのような商品を購入しましたか。または、する予定ですか。(複数回答可)】

- ①生鮮食品 ②一般食料品 ③家庭用品 ④日常衣料 ⑤ファッション衣料 ⑥身の回り品(靴・バッグ・アクセサリ等)
⑦娯楽品(スポーツ用品・玩具・書籍) ⑧耐久消費財(家電) ⑨飲食 ⑩その他サービス

【Q5】今日、中心部で使われるご予算額はどのくらいですか。(○は1つ)

- ①0円 ②~1,000円 ③1,001円~3,000円 ④3,001円~5,000円 ⑤5,001円~10,000円
⑥10,001円~20,000円 ⑦20,001円~30,000円 ⑧30,001円~

【Q6】今日訪れた、または訪れる予定の場所を教えてください。(複数回答可)

- ①ガレリア竹町 ②セントポルタ中央町 ③府内五番街 ④ポルトソール ⑤サンサン通り ⑥縁起横町。
⑦外堀通り ⑧トキハ ⑨フォーラス ⑩JRおおいたシティ ⑪トキハインダストリー ⑫アクロスプラザ大分駅南
⑬コンパルホール ⑭ホルトホール大分 ⑮オアシスひろば21 ⑯大分県立美術館(OPAM) ⑰大分市美術館
⑱その他()

【Q7】今日、中心部には何時に来ましたか。また、何時に帰る予定ですか。(24時間表記)

- 来た時間 ()時頃 : 帰る時間 ()時頃
滞在時間 ①1時間未満 ②1時間~2時間 ③2時間~3時間未満
④3時間~4時間未満 ⑤4時間~5時間未満 ⑥5時間~6時間未満 ⑦6時間~

【Q8】中心部にはどのような施設等があったら良いと思いますか。(複数回答可)

- ①イベント広場 ②荷物預かり所 ③休憩所・ベンチ ④託児所 ⑤トイレ ⑥アーケード ⑦街路灯
⑧案内所 ⑨案内板・案内図 ⑩街路樹・小緑地 ⑪駐輪場 ⑫駐車場 ⑬その他()

【Q9】大分市中心部の印象や今後望むことについて、どのようなことでも結構ですでお聞かせください。

参考資料2
通行量調査結果詳細

※参考資料2 通行量調査結果詳細

ブロック : ガレリア竹町

地点 NO. 1

地点名 : レストラン石合船前

調査日:平成 29 年 11 月 10 日(金)

天候:晴れ

(単位:人)

	A 方 向					B 方 向					地 点 計				
	男性	女性	学生	小学生 以下	合 計	男性	女性	学生	小学生 以下	合 計	男性	女性	学生	小学生 以下	合 計
11:00台	78	68	0	4	150	111	117	0	2	230	189	185	0	6	380
12:00台	157	115	0	2	274	242	146	0	4	392	399	261	0	6	666
13:00台	135	110	3	2	250	120	94	11	0	225	255	204	14	2	475
14:00台	75	81	9	1	166	91	101	22	0	214	166	182	31	1	380
15:00台	80	58	7	0	145	92	111	4	1	208	172	169	11	1	353
16:00台	84	55	4	1	144	99	62	6	0	167	183	117	10	1	311
17:00台	83	71	7	5	166	178	141	3	4	326	261	212	10	9	492
18:00台	109	95	6	2	212	178	134	1	5	318	287	229	7	7	530
合 計	801	653	36	17	1,507	1,111	906	47	16	2,080	1,912	1,559	83	33	3,587

調査日:平成 29 年 11 月 11 日(土)

天候:晴れ

(単位:人)

	A 方 向					B 方 向					地 点 計				
	男性	女性	学生	小学生 以下	合 計	男性	女性	学生	小学生 以下	合 計	男性	女性	学生	小学生 以下	合 計
11:00台	86	84	0	5	175	146	155	28	11	340	232	239	28	16	515
12:00台	150	100	0	2	252	129	122	26	2	279	279	222	26	4	531
13:00台	96	81	5	5	187	153	110	3	6	272	249	191	8	11	459
14:00台	82	76	6	5	169	131	73	2	3	209	213	149	8	8	378
15:00台	89	79	2	1	171	144	90	5	3	242	233	169	7	4	413
16:00台	78	70	5	5	158	89	82	1	5	177	167	152	6	10	335
17:00台	89	66	1	5	161	119	92	2	6	219	208	158	3	11	380
18:00台	90	104	2	4	200	165	95	2	11	273	255	199	4	15	473
合 計	760	660	21	32	1,473	1,076	819	69	47	2,011	1,836	1,479	90	79	3,484

調査日:平成 29 年 11 月 12 日(日)

天候:晴れ

(単位:人)

	A 方 向					B 方 向					地 点 計				
	男性	女性	学生	小学生 以下	合 計	男性	女性	学生	小学生 以下	合 計	男性	女性	学生	小学生 以下	合 計
11:00台	73	74	8	13	168	85	72	7	7	171	158	146	15	20	339
12:00台	65	78	9	6	158	106	76	6	9	197	171	154	15	15	355
13:00台	45	100	7	1	153	70	74	6	5	155	115	174	13	6	308
14:00台	61	75	4	10	150	49	106	1	6	162	110	181	5	16	312
15:00台	57	70	2	2	131	53	77	2	4	136	110	147	4	6	267
16:00台	65	95	2	1	163	81	172	1	2	256	146	267	3	3	419
17:00台	107	135	2	6	250	67	98	1	0	166	174	233	3	6	416
18:00台	43	68	9	1	121	77	62	2	2	143	120	130	11	3	264
合 計	516	695	43	40	1,294	588	737	26	35	1,386	1,104	1,432	69	75	2,680

ブロック：ガレリア竹町

地点 NO. 2

地点名：正視堂前

調査日：平成 29 年 11 月 10 日(金)

天候：晴れ

(単位：人)

	A 方 向					B 方 向					地 点 計				
	男性	女性	学生	小学生 以下	合 計	男性	女性	学生	小学生 以下	合 計	男性	女性	学生	小学生 以下	合 計
11:00台	78	86	0	0	164	100	115	1	3	219	178	201	1	3	383
12:00台	143	111	0	1	255	210	143	4	2	359	353	254	4	3	614
13:00台	132	138	0	2	272	134	124	0	0	258	266	262	0	2	530
14:00台	77	100	0	1	178	106	126	0	7	239	183	226	0	8	417
15:00台	87	73	3	0	163	106	135	0	0	241	193	208	3	0	404
16:00台	85	63	4	4	156	100	82	9	3	194	185	145	13	7	350
17:00台	130	104	4	11	249	193	155	9	5	362	323	259	13	16	611
18:00台	137	138	9	5	289	194	158	2	8	362	331	296	11	13	651
合 計	869	813	20	24	1,726	1,143	1,038	25	28	2,234	2,012	1,851	45	52	3,960

調査日：平成 29 年 11 月 11 日(土)

天候：晴れ

(単位：人)

	A 方 向					B 方 向					地 点 計				
	男性	女性	学生	小学生 以下	合 計	男性	女性	学生	小学生 以下	合 計	男性	女性	学生	小学生 以下	合 計
11:00台	98	79	5	7	189	122	124	40	12	298	220	203	45	19	487
12:00台	130	123	7	10	270	135	126	25	4	290	265	249	32	14	560
13:00台	98	91	4	6	199	154	122	3	9	288	252	213	7	15	487
14:00台	94	94	2	4	194	159	99	2	5	265	253	193	4	9	459
15:00台	112	79	1	1	193	137	103	9	3	252	249	182	10	4	445
16:00台	92	98	7	11	208	103	93	5	11	212	195	191	12	22	420
17:00台	90	82	2	7	181	120	104	3	4	231	210	186	5	11	412
18:00台	120	134	2	4	260	171	117	1	11	300	291	251	3	15	560
合 計	834	780	30	50	1,694	1,101	888	88	59	2,136	1,935	1,668	118	109	3,830

調査日：平成 29 年 11 月 12 日(日)

天候：晴れ

(単位：人)

	A 方 向					B 方 向					地 点 計				
	男性	女性	学生	小学生 以下	合 計	男性	女性	学生	小学生 以下	合 計	男性	女性	学生	小学生 以下	合 計
11:00台	82	91	6	14	193	88	81	6	11	186	170	172	12	25	379
12:00台	76	98	7	6	187	104	100	3	9	216	180	198	10	15	403
13:00台	67	138	6	5	216	90	110	0	4	204	157	248	6	9	420
14:00台	73	86	1	8	168	68	145	1	3	217	141	231	2	11	385
15:00台	49	61	18	2	130	47	83	2	7	139	96	144	20	9	269
16:00台	61	102	7	5	175	76	175	3	3	257	137	277	10	8	432
17:00台	106	133	4	13	256	62	95	2	6	165	168	228	6	19	421
18:00台	62	79	9	2	152	69	61	2	2	134	131	140	11	4	286
合 計	576	788	58	55	1,477	604	850	19	45	1,518	1,180	1,638	77	100	2,995

ブロック：ガレリア竹町

地点 NO. 3

地点名：岩尾洋装店前

調査日：平成 29 年 11 月 10 日(金)

天候：晴れ

(単位：人)

	A 方 向					B 方 向					地 点 計				
	男性	女性	学生	小学生 以下	合 計	男性	女性	学生	小学生 以下	合 計	男性	女性	学生	小学生 以下	合 計
11:00台	93	127	0	2	222	111	177	0	2	290	204	304	0	4	512
12:00台	123	130	0	4	257	178	141	0	6	325	301	271	0	10	582
13:00台	141	154	0	1	296	154	191	0	2	347	295	345	0	3	643
14:00台	90	136	3	1	230	119	192	0	12	323	209	328	3	13	553
15:00台	103	111	3	5	222	123	213	1	7	344	226	324	4	12	566
16:00台	106	125	5	5	241	143	154	5	4	306	249	279	10	9	547
17:00台	169	155	6	2	332	214	256	10	3	483	383	411	16	5	815
18:00台	222	177	5	6	410	204	196	11	5	416	426	373	16	11	826
合 計	1,047	1,115	22	26	2,210	1,246	1,520	27	41	2,834	2,293	2,635	49	67	5,044

調査日：平成 29 年 11 月 11 日(土)

天候：晴れ

(単位：人)

	A 方 向					B 方 向					地 点 計				
	男性	女性	学生	小学生 以下	合 計	男性	女性	学生	小学生 以下	合 計	男性	女性	学生	小学生 以下	合 計
11:00台	110	137	2	11	260	125	195	33	48	401	235	332	35	59	661
12:00台	124	139	3	9	275	130	161	26	13	330	254	300	29	22	605
13:00台	111	144	1	14	270	193	176	3	9	381	304	320	4	23	651
14:00台	88	124	0	10	222	147	153	1	18	319	235	277	1	28	541
15:00台	106	128	4	7	245	161	137	9	10	317	267	265	13	17	562
16:00台	97	131	6	8	242	109	137	4	15	265	206	268	10	23	507
17:00台	155	157	9	12	333	172	173	3	13	361	327	330	12	25	694
18:00台	169	189	3	11	372	190	137	1	7	335	359	326	4	18	707
合 計	960	1,149	28	82	2,219	1,227	1,269	80	133	2,709	2,187	2,418	108	215	4,928

調査日：平成 29 年 11 月 12 日(日)

天候：晴れ

(単位：人)

	A 方 向					B 方 向					地 点 計				
	男性	女性	学生	小学生 以下	合 計	男性	女性	学生	小学生 以下	合 計	男性	女性	学生	小学生 以下	合 計
11:00台	84	108	6	23	221	117	141	4	20	282	201	249	10	43	503
12:00台	96	133	7	8	244	136	136	11	22	305	232	269	18	30	549
13:00台	83	134	0	17	234	103	134	0	11	248	186	268	0	28	482
14:00台	94	108	0	17	219	89	155	0	18	262	183	263	0	35	481
15:00台	80	91	21	11	203	86	130	2	11	229	166	221	23	22	432
16:00台	92	135	4	17	248	93	196	2	5	296	185	331	6	22	544
17:00台	120	140	6	5	271	76	131	3	4	214	196	271	9	9	485
18:00台	72	80	4	4	160	76	72	2	2	152	148	152	6	6	312
合 計	721	929	48	102	1,800	776	1,095	24	93	1,988	1,497	2,024	72	195	3,788

ブロック：ガレリア竹町

地点 NO. 4

地点名：三井時計店前

調査日：平成 29 年 11 月 10 日(金)

天候：晴れ

(単位：人)

	A 方 向					B 方 向					地 点 計				
	男性	女性	学生	小学生 以下	合 計	男性	女性	学生	小学生 以下	合 計	男性	女性	学生	小学生 以下	合 計
11:00台	135	172	0	0	307	125	131	0	3	259	260	303	0	3	566
12:00台	234	217	0	2	453	202	148	0	5	355	436	365	0	7	808
13:00台	145	147	2	1	295	138	153	2	0	293	283	300	4	1	588
14:00台	127	163	4	3	297	127	148	0	16	291	254	311	4	19	588
15:00台	98	99	25	6	228	82	93	2	2	179	180	192	27	8	407
16:00台	142	120	5	11	278	104	99	4	4	211	246	219	9	15	489
17:00台	264	214	20	3	501	143	151	13	1	308	407	365	33	4	809
18:00台	387	218	12	6	623	200	125	5	8	338	587	343	17	14	961
合 計	1,532	1,350	68	32	2,982	1,121	1,048	26	39	2,234	2,653	2,398	94	71	5,216

調査日：平成 29 年 11 月 11 日(土)

天候：晴れ

(単位：人)

	A 方 向					B 方 向					地 点 計				
	男性	女性	学生	小学生 以下	合 計	男性	女性	学生	小学生 以下	合 計	男性	女性	学生	小学生 以下	合 計
11:00台	137	185	4	19	345	126	138	0	20	284	263	323	4	39	629
12:00台	172	153	8	6	339	146	92	4	7	249	318	245	12	13	588
13:00台	136	132	18	4	290	115	106	13	5	239	251	238	31	9	529
14:00台	130	103	10	7	250	140	114	0	6	260	270	217	10	13	510
15:00台	112	97	0	16	225	124	106	3	13	246	236	203	3	29	471
16:00台	131	123	5	6	265	129	88	9	10	236	260	211	14	16	501
17:00台	213	171	5	15	404	127	112	4	5	248	340	283	9	20	652
18:00台	371	263	5	7	646	224	154	1	15	394	595	417	6	22	1,040
合 計	1,402	1,227	55	80	2,764	1,131	910	34	81	2,156	2,533	2,137	89	161	4,920

調査日：平成 29 年 11 月 12 日(日)

天候：晴れ

(単位：人)

	A 方 向					B 方 向					地 点 計				
	男性	女性	学生	小学生 以下	合 計	男性	女性	学生	小学生 以下	合 計	男性	女性	学生	小学生 以下	合 計
11:00台	92	85	1	7	185	100	83	1	9	193	192	168	2	16	378
12:00台	117	101	13	7	238	143	107	12	13	275	260	208	25	20	513
13:00台	114	120	24	13	271	113	94	6	10	223	227	214	30	23	494
14:00台	92	96	4	5	197	80	85	8	2	175	172	181	12	7	372
15:00台	102	96	3	6	207	99	89	14	12	214	201	185	17	18	421
16:00台	101	99	41	12	253	103	104	6	5	218	204	203	47	17	471
17:00台	124	124	8	4	260	104	121	0	8	233	228	245	8	12	493
18:00台	122	118	1	3	244	117	89	13	3	222	239	207	14	6	466
合 計	864	839	95	57	1,855	859	772	60	62	1,753	1,723	1,611	155	119	3,608

ブロック：セントポルタ中央町(南北方向)

地点 NO. 5

地点名：ミオバール開書堂西側

調査日：平成 29 年 11 月 10 日(金)

天候：晴れ

(単位：人)

	A 方 向					B 方 向					地 点 計				
	男性	女性	学生	小学生 以下	合 計	男性	女性	学生	小学生 以下	合 計	男性	女性	学生	小学生 以下	合 計
11:00台	129	170	0	4	303	190	266	0	3	459	319	436	0	7	762
12:00台	267	208	2	10	487	349	316	2	7	674	616	524	4	17	1,161
13:00台	204	188	2	3	397	204	211	2	5	422	408	399	4	8	819
14:00台	156	158	4	3	321	160	228	1	7	396	316	386	5	10	717
15:00台	159	126	6	6	297	37	249	74	9	369	196	375	80	15	666
16:00台	138	143	4	1	286	361	198	43	7	609	499	341	47	8	895
17:00台	276	214	17	4	511	362	374	46	3	785	638	588	63	7	1,296
18:00台	422	253	6	6	687	466	301	54	11	832	888	554	60	17	1,519
合 計	1,751	1,460	41	37	3,289	2,129	2,143	222	52	4,546	3,880	3,603	263	89	7,835

調査日：平成 29 年 11 月 11 日(土)

天候：晴れ

(単位：人)

	A 方 向					B 方 向					地 点 計				
	男性	女性	学生	小学生 以下	合 計	男性	女性	学生	小学生 以下	合 計	男性	女性	学生	小学生 以下	合 計
11:00台	151	144	6	10	311	183	222	80	33	518	334	366	86	43	829
12:00台	209	188	7	11	415	222	280	44	28	574	431	468	51	39	989
13:00台	156	184	10	8	358	276	244	10	20	550	432	428	20	28	908
14:00台	188	185	11	15	399	217	233	9	25	484	405	418	20	40	883
15:00台	195	179	10	17	401	228	202	12	23	465	423	381	22	40	866
16:00台	241	204	14	18	477	176	176	36	10	398	417	380	50	28	875
17:00台	352	295	5	14	666	261	224	9	13	507	613	519	14	27	1,173
18:00台	611	478	6	20	1,115	471	315	9	12	807	1,082	793	15	32	1,922
合 計	2,103	1,857	69	113	4,142	2,034	1,896	209	164	4,303	4,137	3,753	278	277	8,445

調査日：平成 29 年 11 月 12 日(日)

天候：晴れ

(単位：人)

	A 方 向					B 方 向					地 点 計				
	男性	女性	学生	小学生 以下	合 計	男性	女性	学生	小学生 以下	合 計	男性	女性	学生	小学生 以下	合 計
11:00台	125	122	13	24	284	172	177	7	25	381	297	299	20	49	665
12:00台	182	191	12	13	398	175	180	11	28	394	357	371	23	41	792
13:00台	175	184	5	34	398	169	198	26	28	421	344	382	31	62	819
14:00台	171	167	17	16	371	163	213	9	18	403	334	380	26	34	774
15:00台	150	160	43	11	364	157	195	22	18	392	307	355	65	29	756
16:00台	177	170	9	18	374	157	241	12	12	422	334	411	21	30	796
17:00台	227	211	11	20	469	168	180	22	7	377	395	391	33	27	846
18:00台	216	191	8	173	588	195	162	16	237	610	411	353	24	410	1,198
合 計	1,423	1,396	118	309	3,246	1,356	1,546	125	373	3,400	2,779	2,942	243	682	6,646

ブロック：セントポルタ中央町(南北方向)

地点 NO. 6

地点名：中央時計店前

調査日：平成 29 年 11 月 10 日(金)

天候：晴れ

(単位：人)

	A 方 向					B 方 向					地 点 計				
	男性	女性	学生	小学生 以下	合 計	男性	女性	学生	小学生 以下	合 計	男性	女性	学生	小学生 以下	合 計
11:00台	174	222	0	6	402	193	281	0	5	479	367	503	0	11	881
12:00台	269	254	1	5	529	336	317	0	4	657	605	571	1	9	1,186
13:00台	226	229	4	2	461	221	297	2	3	523	447	526	6	5	984
14:00台	186	188	3	1	378	189	270	9	2	470	375	458	12	3	848
15:00台	193	148	8	2	351	211	258	85	11	565	404	406	93	13	916
16:00台	174	189	19	1	383	221	244	43	10	518	395	433	62	11	901
17:00台	362	308	38	4	712	321	354	87	6	768	683	662	125	10	1,480
18:00台	519	347	28	7	901	365	321	81	11	778	884	668	109	18	1,679
合 計	2,103	1,885	101	28	4,117	2,057	2,342	307	52	4,758	4,160	4,227	408	80	8,875

調査日：平成 29 年 11 月 11 日(土)

天候：晴れ

(単位：人)

	A 方 向					B 方 向					地 点 計				
	男性	女性	学生	小学生 以下	合 計	男性	女性	学生	小学生 以下	合 計	男性	女性	学生	小学生 以下	合 計
11:00台	190	220	6	20	436	195	237	77	37	546	385	457	83	57	982
12:00台	270	268	18	38	594	252	301	48	19	620	522	569	66	57	1,214
13:00台	217	233	22	23	495	260	322	52	34	668	477	555	74	57	1,163
14:00台	210	227	18	17	472	295	328	20	29	672	505	555	38	46	1,144
15:00台	228	273	9	22	532	260	251	21	25	557	488	524	30	47	1,089
16:00台	290	272	27	17	606	186	238	89	43	556	476	510	116	60	1,162
17:00台	501	446	14	7	968	286	280	23	25	614	787	726	37	32	1,582
18:00台	690	605	7	21	1,323	355	274	11	6	646	1,045	879	18	27	1,969
合 計	2,596	2,544	121	165	5,426	2,089	2,231	341	218	4,879	4,685	4,775	462	383	10,305

調査日：平成 29 年 11 月 12 日(日)

天候：晴れ

(単位：人)

	A 方 向					B 方 向					地 点 計				
	男性	女性	学生	小学生 以下	合 計	男性	女性	学生	小学生 以下	合 計	男性	女性	学生	小学生 以下	合 計
11:00台	204	199	15	24	442	203	210	12	14	439	407	409	27	38	881
12:00台	217	240	26	15	498	219	251	18	44	532	436	491	44	59	1,030
13:00台	217	251	32	41	541	225	248	38	24	535	442	499	70	65	1,076
14:00台	208	197	20	32	457	198	257	18	25	498	406	454	38	57	955
15:00台	235	199	44	36	514	198	256	39	29	522	433	455	83	65	1,036
16:00台	207	225	9	28	469	170	246	20	20	456	377	471	29	48	925
17:00台	297	273	12	26	608	220	214	6	8	448	517	487	18	34	1,056
18:00台	270	254	13	13	550	183	156	10	8	357	453	410	23	21	907
合 計	1,855	1,838	171	215	4,079	1,616	1,838	161	172	3,787	3,471	3,676	332	387	7,866

ブロック：セントポルタ中央町(南北方向)

地点 NO. 7

地点名：旧フォーラス西側(中央町側)

調査日：平成 29 年 11 月 10 日(金)

天候：晴れ

(単位：人)

	A 方 向					B 方 向					地 点 計				
	男性	女性	学生	小学生 以下	合 計	男性	女性	学生	小学生 以下	合 計	男性	女性	学生	小学生 以下	合 計
11:00台	197	243	0	4	444	141	241	0	4	386	338	484	0	8	830
12:00台	237	262	3	10	512	282	271	2	8	563	519	533	5	18	1,075
13:00台	176	215	5	4	400	210	255	0	10	475	386	470	5	14	875
14:00台	167	193	6	5	371	181	236	14	7	438	348	429	20	12	809
15:00台	153	184	9	5	351	180	245	59	10	494	333	429	68	15	845
16:00台	185	244	22	5	456	227	255	64	7	553	412	499	86	12	1,009
17:00台	346	296	45	7	694	280	361	54	5	700	626	657	99	12	1,394
18:00台	561	407	46	10	1,024	373	394	93	11	871	934	801	139	21	1,895
合 計	2,022	2,044	136	50	4,252	1,874	2,258	286	62	4,480	3,896	4,302	422	112	8,732

調査日：平成 29 年 11 月 11 日(土)

天候：晴れ

(単位：人)

	A 方 向					B 方 向					地 点 計				
	男性	女性	学生	小学生 以下	合 計	男性	女性	学生	小学生 以下	合 計	男性	女性	学生	小学生 以下	合 計
11:00台	233	281	13	9	536	217	235	74	43	569	450	516	87	52	1,105
12:00台	273	283	37	16	609	221	317	62	76	676	494	600	99	92	1,285
13:00台	222	259	37	18	536	253	297	64	15	629	475	556	101	33	1,165
14:00台	233	288	28	44	593	313	328	55	47	743	546	616	83	91	1,336
15:00台	260	302	40	44	646	269	299	40	12	620	529	601	80	56	1,266
16:00台	321	319	39	20	699	257	287	65	11	620	578	606	104	31	1,319
17:00台	524	466	28	27	1,045	281	282	34	10	607	805	748	62	37	1,652
18:00台	630	549	12	9	1,200	428	314	15	8	765	1,058	863	27	17	1,965
合 計	2,696	2,747	234	187	5,864	2,239	2,359	409	222	5,229	4,935	5,106	643	409	11,093

調査日：平成 29 年 11 月 12 日(日)

天候：晴れ

(単位：人)

	A 方 向					B 方 向					地 点 計				
	男性	女性	学生	小学生 以下	合 計	男性	女性	学生	小学生 以下	合 計	男性	女性	学生	小学生 以下	合 計
11:00台	182	183	41	22	428	179	178	25	21	403	361	361	66	43	831
12:00台	225	240	97	38	600	206	212	108	43	569	431	452	205	81	1,169
13:00台	277	305	62	30	674	238	277	89	50	654	515	582	151	80	1,328
14:00台	246	254	14	38	552	284	338	9	41	672	530	592	23	79	1,224
15:00台	312	348	44	38	742	286	366	41	43	736	598	714	85	81	1,478
16:00台	234	226	38	13	511	178	214	61	10	463	412	440	99	23	974
17:00台	323	277	36	15	651	225	228	30	15	498	548	505	66	30	1,149
18:00台	315	263	62	6	646	184	207	42	8	441	499	470	104	14	1,087
合 計	2,114	2,096	394	200	4,804	1,780	2,020	405	231	4,436	3,894	4,116	799	431	9,240

ブロック：セントポルタ中央町(南北方向)

地点 NO. 8

地点名：ウイング前

調査日：平成 29 年 11 月 10 日(金)

天候：晴れ

(単位：人)

	A 方 向					B 方 向					地 点 計				
	男性	女性	学生	小学生 以下	合 計	男性	女性	学生	小学生 以下	合 計	男性	女性	学生	小学生 以下	合 計
11:00台	169	194	0	2	365	106	151	0	4	261	275	345	0	6	626
12:00台	211	200	7	9	427	219	220	2	7	448	430	420	9	16	875
13:00台	170	208	10	2	390	199	200	3	9	411	369	408	13	11	801
14:00台	196	185	9	6	396	192	237	23	9	461	388	422	32	15	857
15:00台	169	173	8	5	355	187	253	64	9	513	356	426	72	14	868
16:00台	177	216	23	3	419	213	250	69	11	543	390	466	92	14	962
17:00台	412	305	50	3	770	285	233	60	2	580	697	538	110	5	1,350
18:00台	321	274	38	10	643	222	352	89	6	669	543	626	127	16	1,312
合 計	1,825	1,755	145	40	3,765	1,623	1,896	310	57	3,886	3,448	3,651	455	97	7,651

調査日：平成 29 年 11 月 11 日(土)

天候：晴れ

(単位：人)

	A 方 向					B 方 向					地 点 計				
	男性	女性	学生	小学生 以下	合 計	男性	女性	学生	小学生 以下	合 計	男性	女性	学生	小学生 以下	合 計
11:00台	215	260	29	18	522	193	199	90	56	538	408	459	119	74	1,060
12:00台	290	266	53	25	634	200	260	68	79	607	490	526	121	104	1,241
13:00台	220	257	33	21	531	254	295	36	30	615	474	552	69	51	1,146
14:00台	268	281	36	53	638	312	354	51	41	758	580	635	87	94	1,396
15:00台	261	289	25	54	629	280	256	26	17	579	541	545	51	71	1,208
16:00台	282	287	15	12	596	223	256	47	5	531	505	543	62	17	1,127
17:00台	571	504	22	29	1,126	343	326	20	12	701	914	830	42	41	1,827
18:00台	593	504	23	18	1,138	301	292	23	5	621	894	796	46	23	1,759
合 計	2,700	2,648	236	230	5,814	2,106	2,238	361	245	4,950	4,806	4,886	597	475	10,764

調査日：平成 29 年 11 月 12 日(日)

天候：晴れ

(単位：人)

	A 方 向					B 方 向					地 点 計				
	男性	女性	学生	小学生 以下	合 計	男性	女性	学生	小学生 以下	合 計	男性	女性	学生	小学生 以下	合 計
11:00台	205	221	6	24	456	252	220	8	48	528	457	441	14	72	984
12:00台	308	309	6	56	679	281	225	12	47	565	589	534	18	103	1,244
13:00台	291	242	75	22	630	252	240	57	36	585	543	482	132	58	1,215
14:00台	266	222	47	37	572	277	278	51	44	650	543	500	98	81	1,222
15:00台	258	287	105	38	688	222	252	116	38	628	480	539	221	76	1,316
16:00台	280	302	38	25	645	241	298	54	30	623	521	600	92	55	1,268
17:00台	334	298	27	26	685	285	240	29	14	568	619	538	56	40	1,253
18:00台	291	262	24	13	590	217	186	36	7	446	508	448	60	20	1,036
合 計	2,233	2,143	328	241	4,945	2,027	1,939	363	264	4,593	4,260	4,082	691	505	9,538

ブロック：セントポルタ中央町(東西方向)

地点 NO. 9

地点名：旧フォーラス北側(ゼウス側)

調査日：平成 29 年 11 月 10 日(金)

天候：晴れ

(単位：人)

	A 方 向					B 方 向					地 点 計				
	男性	女性	学生	小学生 以下	合 計	男性	女性	学生	小学生 以下	合 計	男性	女性	学生	小学生 以下	合 計
11:00台	136	285	0	9	430	124	349	0	8	481	260	634	0	17	911
12:00台	156	298	0	7	461	183	322	2	4	511	339	620	2	11	972
13:00台	130	274	0	7	411	115	290	2	4	411	245	564	2	11	822
14:00台	128	277	2	9	416	125	324	1	10	460	253	601	3	19	876
15:00台	104	220	3	8	335	84	235	12	9	340	188	455	15	17	675
16:00台	125	228	8	6	367	75	213	7	9	304	200	441	15	15	671
17:00台	181	266	15	15	477	121	265	10	18	414	302	531	25	33	891
18:00台	192	322	6	5	525	139	212	9	2	362	331	534	15	7	887
合 計	1,152	2,170	34	66	3,422	966	2,210	43	64	3,283	2,118	4,380	77	130	6,705

調査日：平成 29 年 11 月 11 日(土)

天候：晴れ

(単位：人)

	A 方 向					B 方 向					地 点 計				
	男性	女性	学生	小学生 以下	合 計	男性	女性	学生	小学生 以下	合 計	男性	女性	学生	小学生 以下	合 計
11:00台	129	291	16	28	464	132	278	8	16	434	261	569	24	44	898
12:00台	146	294	3	30	473	168	325	9	22	524	314	619	12	52	997
13:00台	138	232	6	21	397	110	257	13	20	400	248	489	19	41	797
14:00台	127	252	7	29	415	134	336	17	28	515	261	588	24	57	930
15:00台	128	268	11	24	431	117	249	12	30	408	245	517	23	54	839
16:00台	148	266	6	21	441	116	233	13	19	381	264	499	19	40	822
17:00台	266	302	18	18	604	146	229	44	7	426	412	531	62	25	1,030
18:00台	197	287	20	1	505	136	214	2	6	358	333	501	22	7	863
合 計	1,279	2,192	87	172	3,730	1,059	2,121	118	148	3,446	2,338	4,313	205	320	7,176

調査日：平成 29 年 11 月 12 日(日)

天候：晴れ

(単位：人)

	A 方 向					B 方 向					地 点 計				
	男性	女性	学生	小学生 以下	合 計	男性	女性	学生	小学生 以下	合 計	男性	女性	学生	小学生 以下	合 計
11:00台	138	245	8	25	416	115	224	10	21	370	253	469	18	46	786
12:00台	124	220	38	32	414	165	243	15	28	451	289	463	53	60	865
13:00台	174	276	12	38	500	158	257	14	63	492	332	533	26	101	992
14:00台	182	258	3	50	493	145	291	32	17	485	327	549	35	67	978
15:00台	148	220	11	30	409	144	223	20	29	416	292	443	31	59	825
16:00台	153	217	6	26	402	149	201	16	32	398	302	418	22	58	800
17:00台	133	172	31	17	353	133	189	21	12	355	266	361	52	29	708
18:00台	114	216	17	9	356	86	111	7	3	207	200	327	24	12	563
合 計	1,166	1,824	126	227	3,343	1,095	1,739	135	205	3,174	2,261	3,563	261	432	6,517

ブロック：セントポルタ中央町(東西方向)

地点 NO. 10

地点名：トキハイндastreet

正面入り口

調査日：平成 29 年 11 月 10 日(金)

天候：晴れ

(単位：人)

	A 方 向					B 方 向					地 点 計				
	男性	女性	学生	小学生 以下	合 計	男性	女性	学生	小学生 以下	合 計	男性	女性	学生	小学生 以下	合 計
11:00台	82	226	0	4	312	95	254	0	6	355	177	480	0	10	667
12:00台	194	250	1	4	449	194	222	0	5	421	388	472	1	9	870
13:00台	92	107	1	5	205	84	179	0	5	268	176	286	1	10	473
14:00台	64	90	4	6	164	81	186	6	6	279	145	276	10	12	443
15:00台	74	109	6	4	193	67	109	9	9	194	141	218	15	13	387
16:00台	66	185	2	6	259	53	93	21	18	185	119	278	23	24	444
17:00台	108	171	18	19	316	96	171	16	14	297	204	342	34	33	613
18:00台	185	254	20	10	469	110	179	13	11	313	295	433	33	21	782
合 計	865	1,392	52	58	2,367	780	1,393	65	74	2,312	1,645	2,785	117	132	4,679

調査日：平成 29 年 11 月 11 日(土)

天候：晴れ

(単位：人)

	A 方 向					B 方 向					地 点 計				
	男性	女性	学生	小学生 以下	合 計	男性	女性	学生	小学生 以下	合 計	男性	女性	学生	小学生 以下	合 計
11:00台	79	78	11	8	176	105	116	1	19	241	184	194	12	27	417
12:00台	90	109	4	16	219	101	124	3	83	311	191	233	7	99	530
13:00台	93	100	4	23	220	93	120	9	8	230	186	220	13	31	450
14:00台	98	134	21	26	279	114	133	15	26	288	212	267	36	52	567
15:00台	102	139	9	22	272	80	157	9	24	270	182	296	18	46	542
16:00台	114	150	17	23	304	109	151	19	32	311	223	301	36	55	615
17:00台	193	190	10	18	411	138	183	17	14	352	331	373	27	32	763
18:00台	193	197	5	12	407	132	155	1	6	294	325	352	6	18	701
合 計	962	1,097	81	148	2,288	872	1,139	74	212	2,297	1,834	2,236	155	360	4,585

調査日：平成 29 年 11 月 12 日(日)

天候：晴れ

(単位：人)

	A 方 向					B 方 向					地 点 計				
	男性	女性	学生	小学生 以下	合 計	男性	女性	学生	小学生 以下	合 計	男性	女性	学生	小学生 以下	合 計
11:00台	59	53	0	8	120	59	64	8	19	150	118	117	8	27	270
12:00台	58	75	4	16	153	68	69	5	23	165	126	144	9	39	318
13:00台	139	188	2	26	355	137	143	8	35	323	276	331	10	61	678
14:00台	123	198	11	32	364	77	104	7	17	205	200	302	18	49	569
15:00台	95	147	27	23	292	88	119	15	23	245	183	266	42	46	537
16:00台	129	133	7	14	283	81	87	18	16	202	210	220	25	30	485
17:00台	127	142	21	14	304	109	97	15	15	236	236	239	36	29	540
18:00台	108	172	1	10	291	86	122	3	10	221	194	294	4	20	512
合 計	838	1,108	73	143	2,162	705	805	79	158	1,747	1,543	1,913	152	301	3,909

ブロック：セントポルタ中央町(東西方向)

地点 NO. 11

地点名：晃星堂本店北側

調査日：平成 29 年 11 月 10 日(金)

天候：晴れ

(単位：人)

	A 方 向					B 方 向					地 点 計				
	男性	女性	学生	小学生 以下	合 計	男性	女性	学生	小学生 以下	合 計	男性	女性	学生	小学生 以下	合 計
11:00台	42	43	0	0	85	50	58	1	0	109	92	101	1	0	194
12:00台	33	14	0	0	47	27	19	0	0	46	60	33	0	0	93
13:00台	19	13	0	1	33	16	14	0	0	30	35	27	0	1	63
14:00台	33	37	3	1	74	30	28	3	2	63	63	65	6	3	137
15:00台	50	37	4	2	93	51	56	2	1	110	101	93	6	3	203
16:00台	39	37	1	1	78	46	54	2	2	104	85	91	3	3	182
17:00台	59	49	2	4	114	51	70	4	1	126	110	119	6	5	240
18:00台	76	48	3	0	127	56	76	3	4	139	132	124	6	4	266
合 計	351	278	13	9	651	327	375	15	10	727	678	653	28	19	1,378

調査日：平成 29 年 11 月 11 日(土)

天候：晴れ

(単位：人)

	A 方 向					B 方 向					地 点 計				
	男性	女性	学生	小学生 以下	合 計	男性	女性	学生	小学生 以下	合 計	男性	女性	学生	小学生 以下	合 計
11:00台	45	43	6	10	104	61	60	2	2	125	106	103	8	12	229
12:00台	52	36	3	3	94	68	66	3	1	138	120	102	6	4	232
13:00台	40	34	4	4	82	60	59	3	2	124	100	93	7	6	206
14:00台	46	35	15	13	109	69	52	16	10	147	115	87	31	23	256
15:00台	45	47	9	6	107	54	50	10	3	117	99	97	19	9	224
16:00台	52	42	6	6	106	77	58	11	8	154	129	100	17	14	260
17:00台	67	48	13	0	128	69	73	10	4	156	136	121	23	4	284
18:00台	69	51	2	1	123	51	44	5	3	103	120	95	7	4	226
合 計	416	336	58	43	853	509	462	60	33	1,064	925	798	118	76	1,917

調査日：平成 29 年 11 月 12 日(日)

天候：晴れ

(単位：人)

	A 方 向					B 方 向					地 点 計				
	男性	女性	学生	小学生 以下	合 計	男性	女性	学生	小学生 以下	合 計	男性	女性	学生	小学生 以下	合 計
11:00台	47	37	4	8	96	52	45	6	12	115	99	82	10	20	211
12:00台	42	33	2	2	79	60	54	4	13	131	102	87	6	15	210
13:00台	36	40	6	15	97	56	57	12	21	146	92	97	18	36	243
14:00台	46	40	24	18	128	43	46	25	6	120	89	86	49	24	248
15:00台	42	30	26	1	99	52	42	42	1	137	94	72	68	2	236
16:00台	47	45	7	1	100	59	74	2	10	145	106	119	9	11	245
17:00台	66	49	2	2	119	51	47	3	2	103	117	96	5	4	222
18:00台	30	24	0	0	54	22	39	2	1	64	52	63	2	1	118
合 計	356	298	71	47	772	395	404	96	66	961	751	702	167	113	1,733

ブロック：セントポルタ中央町(東西方向)

地点 NO. 12

地点名：ブンゴヤ薬局本店前

調査日：平成 29 年 11 月 10 日(金)

天候：晴れ

(単位：人)

	A 方 向					B 方 向					地 点 計				
	男性	女性	学生	小学生 以下	合 計	男性	女性	学生	小学生 以下	合 計	男性	女性	学生	小学生 以下	合 計
11:00台	47	36	0	0	83	50	35	0	0	85	97	71	0	0	168
12:00台	61	46	3	0	110	81	52	1	0	134	142	98	4	0	244
13:00台	52	34	2	0	88	55	37	0	1	93	107	71	2	1	181
14:00台	53	51	5	2	111	54	58	19	1	132	107	109	24	3	243
15:00台	39	31	2	3	75	59	42	16	3	120	98	73	18	6	195
16:00台	62	42	1	2	107	62	49	5	4	120	124	91	6	6	227
17:00台	70	49	2	2	123	54	47	4	4	109	124	96	6	6	232
18:00台	85	40	14	3	142	64	76	8	5	153	149	116	22	8	295
合 計	469	329	29	12	839	479	396	53	18	946	948	725	82	30	1,785

調査日：平成 29 年 11 月 11 日(土)

天候：晴れ

(単位：人)

	A 方 向					B 方 向					地 点 計				
	男性	女性	学生	小学生 以下	合 計	男性	女性	学生	小学生 以下	合 計	男性	女性	学生	小学生 以下	合 計
11:00台	67	51	2	6	126	66	60	4	16	146	133	111	6	22	272
12:00台	86	54	5	11	156	42	55	11	18	126	128	109	16	29	282
13:00台	31	34	3	4	72	44	48	7	11	110	75	82	10	15	182
14:00台	49	39	4	43	135	61	53	4	10	128	110	92	8	53	263
15:00台	50	45	3	30	128	58	41	0	16	115	108	86	3	46	243
16:00台	41	50	12	23	126	53	43	5	3	104	94	93	17	26	230
17:00台	70	61	7	4	142	38	55	1	4	98	108	116	8	8	240
18:00台	111	63	2	2	178	92	62	4	4	162	203	125	6	6	340
合 計	505	397	38	123	1,063	454	417	36	82	989	959	814	74	205	2,052

調査日：平成 29 年 11 月 12 日(日)

天候：晴れ

(単位：人)

	A 方 向					B 方 向					地 点 計				
	男性	女性	学生	小学生 以下	合 計	男性	女性	学生	小学生 以下	合 計	男性	女性	学生	小学生 以下	合 計
11:00台	40	30	4	18	92	50	37	7	15	109	90	67	11	33	201
12:00台	48	31	13	1	93	36	42	5	10	93	84	73	18	11	186
13:00台	24	34	10	12	80	39	36	10	10	95	63	70	20	22	175
14:00台	40	32	7	5	84	33	35	4	9	81	73	67	11	14	165
15:00台	37	37	4	8	86	41	32	5	1	79	78	69	9	9	165
16:00台	42	33	1	3	79	44	37	5	1	87	86	70	6	4	166
17:00台	58	34	3	2	97	38	38	4	10	90	96	72	7	12	187
18:00台	28	29	3	2	62	30	24	1	0	55	58	53	4	2	117
合 計	317	260	45	51	673	311	281	41	56	689	628	541	86	107	1,362

ブロック：中央町

地点 NO. 13

地点名：若草公園北側

調査日：平成 29 年 11 月 10 日(金)

天候：晴れ

(単位：人)

	A 方 向					B 方 向					地 点 計				
	男性	女性	学生	小学生 以下	合 計	男性	女性	学生	小学生 以下	合 計	男性	女性	学生	小学生 以下	合 計
11:00台	64	31	0	1	96	48	32	0	2	82	112	63	0	3	178
12:00台	60	33	0	3	96	73	31	0	3	107	133	64	0	6	203
13:00台	61	41	0	0	102	58	35	0	2	95	119	76	0	2	197
14:00台	46	30	1	3	80	47	40	1	2	90	93	70	2	5	170
15:00台	47	35	0	1	83	32	30	7	4	73	79	65	7	5	156
16:00台	48	58	6	3	115	45	48	5	4	102	93	106	11	7	217
17:00台	69	57	3	2	131	69	60	5	1	135	138	117	8	3	266
18:00台	74	60	2	0	136	84	48	1	3	136	158	108	3	3	272
合 計	469	345	12	13	839	456	324	19	21	820	925	669	31	34	1,659

調査日：平成 29 年 11 月 11 日(土)

天候：晴れ

(単位：人)

	A 方 向					B 方 向					地 点 計				
	男性	女性	学生	小学生 以下	合 計	男性	女性	学生	小学生 以下	合 計	男性	女性	学生	小学生 以下	合 計
11:00台	40	28	1	4	73	44	43	0	2	89	84	71	1	6	162
12:00台	50	44	2	3	99	57	54	3	5	119	107	98	5	8	218
13:00台	40	42	0	7	89	51	42	0	3	96	91	84	0	10	185
14:00台	61	49	0	10	120	69	59	0	8	136	130	108	0	18	256
15:00台	58	53	1	73	185	53	44	0	4	101	111	97	1	77	286
16:00台	58	61	0	3	122	56	57	0	9	122	114	118	0	12	244
17:00台	62	56	3	5	126	52	42	0	10	104	114	98	3	15	230
18:00台	100	69	1	4	174	107	73	0	2	182	207	142	1	6	356
合 計	469	402	8	109	988	489	414	3	43	949	958	816	11	152	1,937

調査日：平成 29 年 11 月 12 日(日)

天候：晴れ

(単位：人)

	A 方 向					B 方 向					地 点 計				
	男性	女性	学生	小学生 以下	合 計	男性	女性	学生	小学生 以下	合 計	男性	女性	学生	小学生 以下	合 計
11:00台	42	39	0	11	92	43	47	1	6	97	85	86	1	17	189
12:00台	41	32	2	5	80	59	50	0	14	123	100	82	2	19	203
13:00台	37	34	3	7	81	44	48	3	13	108	81	82	6	20	189
14:00台	59	43	0	11	113	56	30	3	5	94	115	73	3	16	207
15:00台	30	35	6	5	76	34	17	5	1	57	64	52	11	6	133
16:00台	43	48	2	6	99	39	28	2	3	72	82	76	4	9	171
17:00台	57	44	12	0	113	39	18	11	3	71	96	62	23	3	184
18:00台	60	45	4	4	113	49	31	9	2	91	109	76	13	6	204
合 計	369	320	29	49	767	363	269	34	47	713	732	589	63	96	1,480

ブロック：中央町

地点 NO. 14

地点名：ベスト電器駐車場前

調査日：平成 29 年 11 月 10 日(金)

天候：晴れ

(単位：人)

	A 方 向					B 方 向					地 点 計				
	男性	女性	学生	小学生 以下	合 計	男性	女性	学生	小学生 以下	合 計	男性	女性	学生	小学生 以下	合 計
11:00台	30	19	0	2	51	33	25	0	1	59	63	44	0	3	110
12:00台	48	31	0	2	81	44	38	0	2	84	92	69	0	4	165
13:00台	32	24	0	1	57	25	25	0	1	51	57	49	0	2	108
14:00台	24	27	0	1	52	29	23	0	0	52	53	50	0	1	104
15:00台	31	31	0	6	68	26	36	0	4	66	57	67	0	10	134
16:00台	27	43	7	4	81	30	32	2	6	70	57	75	9	10	151
17:00台	52	39	4	6	101	42	38	4	4	88	94	77	8	10	189
18:00台	35	48	0	1	84	62	56	2	1	121	97	104	2	2	205
合 計	279	262	11	23	575	291	273	8	19	591	570	535	19	42	1,166

調査日：平成 29 年 11 月 11 日(土)

天候：晴れ

(単位：人)

	A 方 向					B 方 向					地 点 計				
	男性	女性	学生	小学生 以下	合 計	男性	女性	学生	小学生 以下	合 計	男性	女性	学生	小学生 以下	合 計
11:00台	29	28	0	10	67	40	46	0	13	99	69	74	0	23	166
12:00台	55	45	1	10	111	52	58	1	10	121	107	103	2	20	232
13:00台	29	39	1	7	76	41	43	1	8	93	70	82	2	15	169
14:00台	37	50	6	12	105	67	57	4	10	138	104	107	10	22	243
15:00台	49	45	3	14	111	42	35	1	15	93	91	80	4	29	204
16:00台	31	38	2	11	82	36	28	3	7	74	67	66	5	18	156
17:00台	44	45	5	19	113	40	35	4	11	90	84	80	9	30	203
18:00台	26	23	2	2	53	58	49	1	4	112	84	72	3	6	165
合 計	300	313	20	85	718	376	351	15	78	820	676	664	35	163	1,538

調査日：平成 29 年 11 月 12 日(日)

天候：晴れ

(単位：人)

	A 方 向					B 方 向					地 点 計				
	男性	女性	学生	小学生 以下	合 計	男性	女性	学生	小学生 以下	合 計	男性	女性	学生	小学生 以下	合 計
11:00台	16	22	4	10	52	27	25	4	15	71	43	47	8	25	123
12:00台	36	28	2	12	78	38	36	1	5	80	74	64	3	17	158
13:00台	33	31	3	12	79	34	27	6	4	71	67	58	9	16	150
14:00台	41	33	2	7	83	34	40	4	8	86	75	73	6	15	169
15:00台	34	23	3	14	74	25	20	5	4	54	59	43	8	18	128
16:00台	27	42	2	5	76	32	32	0	5	69	59	74	2	10	145
17:00台	28	23	4	1	56	35	29	1	11	76	63	52	5	12	132
18:00台	27	17	0	4	48	28	24	2	2	56	55	41	2	6	104
合 計	242	219	20	65	546	253	233	23	54	563	495	452	43	119	1,109

ブロック：中央町

地点 NO. 15

地点名：ローソン竹町通り店西側

調査日：平成 29 年 11 月 10 日(金)

天候：晴れ

(単位：人)

	A 方 向					B 方 向					地 点 計				
	男性	女性	学生	小学生 以下	合 計	男性	女性	学生	小学生 以下	合 計	男性	女性	学生	小学生 以下	合 計
11:00台	55	47	0	4	106	63	43	3	6	115	118	90	3	10	221
12:00台	78	41	0	3	122	95	57	4	1	157	173	98	4	4	279
13:00台	56	59	0	0	115	51	47	0	3	101	107	106	0	3	216
14:00台	42	40	1	3	86	44	43	3	1	91	86	83	4	4	177
15:00台	48	34	0	0	82	51	47	16	0	114	99	81	16	0	196
16:00台	69	64	6	4	143	108	85	16	1	210	177	149	22	5	353
17:00台	121	91	2	4	218	185	168	33	3	389	306	259	35	7	607
18:00台	149	83	4	1	237	170	95	14	4	283	319	178	18	5	520
合 計	618	459	13	19	1,109	767	585	89	19	1,460	1,385	1,044	102	38	2,569

調査日：平成 29 年 11 月 11 日(土)

天候：晴れ

(単位：人)

	A 方 向					B 方 向					地 点 計				
	男性	女性	学生	小学生 以下	合 計	男性	女性	学生	小学生 以下	合 計	男性	女性	学生	小学生 以下	合 計
11:00台	41	38	2	4	85	55	40	2	4	101	96	78	4	8	186
12:00台	48	49	0	5	102	63	53	6	5	127	111	102	6	10	229
13:00台	45	35	0	4	84	47	44	2	6	99	92	79	2	10	183
14:00台	42	34	0	1	77	51	55	0	3	109	93	89	0	4	186
15:00台	45	51	3	67	166	55	43	0	3	101	100	94	3	70	267
16:00台	109	52	1	1	163	77	58	2	10	147	186	110	3	11	310
17:00台	76	73	4	3	156	137	87	0	1	225	213	160	4	4	381
18:00台	129	94	0	4	227	117	72	3	0	192	246	166	3	4	419
合 計	535	426	10	89	1,060	602	452	15	32	1,101	1,137	878	25	121	2,161

調査日：平成 29 年 11 月 12 日(日)

天候：晴れ

(単位：人)

	A 方 向					B 方 向					地 点 計				
	男性	女性	学生	小学生 以下	合 計	男性	女性	学生	小学生 以下	合 計	男性	女性	学生	小学生 以下	合 計
11:00台	68	68	0	12	148	71	58	0	12	141	139	126	0	24	289
12:00台	54	31	1	4	90	56	32	1	6	95	110	63	2	10	185
13:00台	34	47	1	6	88	42	48	2	9	101	76	95	3	15	189
14:00台	50	35	4	4	93	54	44	4	4	106	104	79	8	8	199
15:00台	34	40	0	4	78	32	33	3	3	71	66	73	3	7	149
16:00台	46	38	3	1	88	45	36	3	4	88	91	74	6	5	176
17:00台	60	42	2	2	106	43	31	5	2	81	103	73	7	4	187
18:00台	43	41	1	1	86	47	20	0	1	68	90	61	1	2	154
合 計	389	342	12	34	777	390	302	18	41	751	779	644	30	75	1,528

ブロック：西新町

地点 NO. 16

地点名：コトブキヤ前

調査日：平成 29 年 11 月 10 日(金)

天候：晴れ

(単位：人)

	A 方 向					B 方 向					地 点 計				
	男性	女性	学生	小学生 以下	合 計	男性	女性	学生	小学生 以下	合 計	男性	女性	学生	小学生 以下	合 計
11:00台	28	43	0	0	71	32	16	0	0	48	60	59	0	0	119
12:00台	63	44	0	0	107	45	35	0	0	80	108	79	0	0	187
13:00台	46	43	0	0	89	42	31	0	0	73	88	74	0	0	162
14:00台	56	40	0	1	97	57	46	0	1	104	113	86	0	2	201
15:00台	35	29	0	3	67	24	43	2	2	71	59	72	2	5	138
16:00台	36	28	7	1	72	23	27	4	2	56	59	55	11	3	128
17:00台	55	34	4	0	93	52	28	3	1	84	107	62	7	1	177
18:00台	98	47	1	2	148	37	27	3	0	67	135	74	4	2	215
合 計	417	308	12	7	744	312	253	12	6	583	729	561	24	13	1,327

調査日：平成 29 年 11 月 11 日(土)

天候：晴れ

(単位：人)

	A 方 向					B 方 向					地 点 計				
	男性	女性	学生	小学生 以下	合 計	男性	女性	学生	小学生 以下	合 計	男性	女性	学生	小学生 以下	合 計
11:00台	23	28	0	0	51	23	18	1	4	46	46	46	1	4	97
12:00台	45	35	0	1	81	36	39	1	3	79	81	74	1	4	160
13:00台	35	31	0	0	66	43	42	0	5	90	78	73	0	5	156
14:00台	32	27	1	4	64	51	37	1	0	89	83	64	2	4	153
15:00台	40	36	2	4	82	27	34	1	1	63	67	70	3	5	145
16:00台	27	26	0	2	55	25	23	6	5	59	52	49	6	7	114
17:00台	46	25	1	4	76	45	24	1	1	71	91	49	2	5	147
18:00台	53	35	1	4	93	33	25	2	5	65	86	60	3	9	158
合 計	301	243	5	19	568	283	242	13	24	562	584	485	18	43	1,130

調査日：平成 29 年 11 月 12 日(日)

天候：晴れ

(単位：人)

	A 方 向					B 方 向					地 点 計				
	男性	女性	学生	小学生 以下	合 計	男性	女性	学生	小学生 以下	合 計	男性	女性	学生	小学生 以下	合 計
11:00台	28	33	1	4	66	22	17	2	1	42	50	50	3	5	108
12:00台	35	39	0	4	78	28	23	0	6	57	63	62	0	10	135
13:00台	20	24	0	5	49	21	16	0	2	39	41	40	0	7	88
14:00台	33	44	1	1	79	23	31	3	1	58	56	75	4	2	137
15:00台	18	18	2	1	39	19	28	0	2	49	37	46	2	3	88
16:00台	18	25	1	7	51	30	46	2	2	80	48	71	3	9	131
17:00台	34	40	9	4	87	38	30	0	5	73	72	70	9	9	160
18:00台	45	27	1	0	73	25	21	4	1	51	70	48	5	1	124
合 計	231	250	15	26	522	206	212	11	20	449	437	462	26	46	971

ブロック：中央通り西側

地点 NO. 17

地点名：大和証券前

調査日：平成 29 年 11 月 10 日(金)

天候：晴れ

(単位：人)

	A 方 向					B 方 向					地 点 計				
	男性	女性	学生	小学生 以下	合 計	男性	女性	学生	小学生 以下	合 計	男性	女性	学生	小学生 以下	合 計
11:00台	79	76	0	2	157	80	91	1	4	176	159	167	1	6	333
12:00台	71	68	0	0	139	80	71	0	1	152	151	139	0	1	291
13:00台	52	56	0	0	108	47	100	0	0	147	99	156	0	0	255
14:00台	60	40	0	0	100	67	80	43	5	195	127	120	43	5	295
15:00台	36	40	2	0	78	53	72	104	2	231	89	112	106	2	309
16:00台	51	51	8	1	111	61	80	59	0	200	112	131	67	1	311
17:00台	84	47	7	0	138	112	119	88	4	323	196	166	95	4	461
18:00台	110	72	8	4	194	126	102	47	2	277	236	174	55	6	471
合 計	543	450	25	7	1,025	626	715	342	18	1,701	1,169	1,165	367	25	2,726

調査日：平成 29 年 11 月 11 日(土)

天候：晴れ

(単位：人)

	A 方 向					B 方 向					地 点 計				
	男性	女性	学生	小学生 以下	合 計	男性	女性	学生	小学生 以下	合 計	男性	女性	学生	小学生 以下	合 計
11:00台	58	63	11	4	136	41	61	19	4	125	99	124	30	8	261
12:00台	60	50	3	5	118	65	64	3	3	135	125	114	6	8	253
13:00台	55	42	2	4	103	40	36	6	0	82	95	78	8	4	185
14:00台	42	58	2	3	105	72	54	3	2	131	114	112	5	5	236
15:00台	62	47	6	2	117	38	60	4	0	102	100	107	10	2	219
16:00台	60	60	8	1	129	51	33	8	3	95	111	93	16	4	224
17:00台	72	80	6	2	160	67	52	5	0	124	139	132	11	2	284
18:00台	107	94	20	1	222	53	46	16	0	115	160	140	36	1	337
合 計	516	494	58	22	1,090	427	406	64	12	909	943	900	122	34	1,999

調査日：平成 29 年 11 月 12 日(日)

天候：晴れ

(単位：人)

	A 方 向					B 方 向					地 点 計				
	男性	女性	学生	小学生 以下	合 計	男性	女性	学生	小学生 以下	合 計	男性	女性	学生	小学生 以下	合 計
11:00台	48	34	3	1	86	45	25	2	4	76	93	59	5	5	162
12:00台	52	54	7	2	115	66	44	8	5	123	118	98	15	7	238
13:00台	33	40	3	11	87	39	26	11	1	77	72	66	14	12	164
14:00台	110	104	11	12	237	114	120	9	3	246	224	224	20	15	483
15:00台	139	145	12	12	308	148	116	99	19	382	287	261	111	31	690
16:00台	66	72	7	10	155	52	44	16	2	114	118	116	23	12	269
17:00台	49	57	1	7	114	39	35	14	3	91	88	92	15	10	205
18:00台	59	53	5	0	117	65	54	6	2	127	124	107	11	2	244
合 計	556	559	49	55	1,219	568	464	165	39	1,236	1,124	1,023	214	94	2,455

ブロック：中央通り西側

地点 NO. 18

地点名：旧フォーラス東側(中央通り側)

調査日：平成 29 年 11 月 10 日(金)

天候：晴れ

(単位：人)

	A 方 向					B 方 向					地 点 計				
	男性	女性	学生	小学生 以下	合 計	男性	女性	学生	小学生 以下	合 計	男性	女性	学生	小学生 以下	合 計
11:00台	67	122	0	0	189	43	93	0	1	137	110	215	0	1	326
12:00台	71	115	0	0	186	75	111	0	1	187	146	226	0	1	373
13:00台	59	117	3	0	179	70	122	2	1	195	129	239	5	1	374
14:00台	60	95	0	2	157	62	145	34	0	241	122	240	34	2	398
15:00台	66	89	6	1	162	59	157	98	1	315	125	246	104	2	477
16:00台	50	68	11	5	134	67	137	51	4	259	117	205	62	9	393
17:00台	116	96	21	1	234	99	186	75	5	365	215	282	96	6	599
18:00台	84	87	7	6	184	98	160	53	0	311	182	247	60	6	495
合 計	573	789	48	15	1,425	573	1,111	313	13	2,010	1,146	1,900	361	28	3,435

調査日：平成 29 年 11 月 11 日(土)

天候：晴れ

(単位：人)

	A 方 向					B 方 向					地 点 計				
	男性	女性	学生	小学生 以下	合 計	男性	女性	学生	小学生 以下	合 計	男性	女性	学生	小学生 以下	合 計
11:00台	62	102	4	7	175	60	67	11	8	146	122	169	15	15	321
12:00台	62	97	7	6	172	68	107	7	3	185	130	204	14	9	357
13:00台	85	107	5	3	200	68	111	19	9	207	153	218	24	12	407
14:00台	92	111	9	9	221	99	118	11	16	244	191	229	20	25	465
15:00台	72	96	23	11	202	88	131	12	7	238	160	227	35	18	440
16:00台	123	90	16	9	238	74	127	18	6	225	197	217	34	15	463
17:00台	126	119	19	3	267	75	122	20	8	225	201	241	39	11	492
18:00台	112	100	41	3	256	58	110	34	4	206	170	210	75	7	462
合 計	734	822	124	51	1,731	590	893	132	61	1,676	1,324	1,715	256	112	3,407

調査日：平成 29 年 11 月 12 日(日)

天候：晴れ

(単位：人)

	A 方 向					B 方 向					地 点 計				
	男性	女性	学生	小学生 以下	合 計	男性	女性	学生	小学生 以下	合 計	男性	女性	学生	小学生 以下	合 計
11:00台	75	99	10	8	192	54	55	6	8	123	129	154	16	16	315
12:00台	57	105	18	10	190	74	84	13	11	182	131	189	31	21	372
13:00台	63	115	12	29	219	60	66	10	16	152	123	181	22	45	371
14:00台	75	89	6	21	191	59	96	5	17	177	134	185	11	38	368
15:00台	69	86	7	5	167	93	95	3	5	196	162	181	10	10	363
16:00台	45	66	6	7	124	54	85	17	6	162	99	151	23	13	286
17:00台	59	75	8	5	147	64	107	11	15	197	123	182	19	20	344
18:00台	56	73	0	8	137	67	107	7	3	184	123	180	7	11	321
合 計	499	708	67	93	1,367	525	695	72	81	1,373	1,024	1,403	139	174	2,740

ブロック：中央通り東側

地点 NO. 19

地点名：トキハ西側(中央通り側)

調査日：平成 29 年 11 月 10 日(金)

天候：晴れ

(単位：人)

	A 方 向					B 方 向					地 点 計				
	男性	女性	学生	小学生 以下	合 計	男性	女性	学生	小学生 以下	合 計	男性	女性	学生	小学生 以下	合 計
11:00台	88	119	1	3	211	103	213	1	9	326	191	332	2	12	537
12:00台	139	125	5	4	273	187	220	1	9	417	326	345	6	13	690
13:00台	71	63	5	2	141	100	124	2	4	230	171	187	7	6	371
14:00台	105	119	6	6	236	117	158	3	6	284	222	277	9	12	520
15:00台	131	109	6	5	251	119	210	40	13	382	250	319	46	18	633
16:00台	90	91	12	7	200	150	224	31	21	426	240	315	43	28	626
17:00台	176	166	8	4	354	272	350	37	7	666	448	516	45	11	1,020
18:00台	236	218	6	4	464	293	328	17	2	640	529	546	23	6	1,104
合 計	1,036	1,010	49	35	2,130	1,341	1,827	132	71	3,371	2,377	2,837	181	106	5,501

調査日：平成 29 年 11 月 11 日(土)

天候：晴れ

(単位：人)

	A 方 向					B 方 向					地 点 計				
	男性	女性	学生	小学生 以下	合 計	男性	女性	学生	小学生 以下	合 計	男性	女性	学生	小学生 以下	合 計
11:00台	104	112	7	6	229	111	177	14	22	324	215	289	21	28	553
12:00台	73	117	3	4	197	93	124	4	10	231	166	241	7	14	428
13:00台	66	79	40	5	190	114	138	19	14	285	180	217	59	19	475
14:00台	121	131	17	15	284	197	215	14	28	454	318	346	31	43	738
15:00台	123	123	6	22	274	135	136	14	18	303	258	259	20	40	577
16:00台	121	99	9	12	241	135	211	22	18	386	256	310	31	30	627
17:00台	226	219	7	10	462	179	208	13	11	411	405	427	20	21	873
18:00台	278	239	9	1	527	192	278	11	8	489	470	517	20	9	1,016
合 計	1,112	1,119	98	75	2,404	1,156	1,487	111	129	2,883	2,268	2,606	209	204	5,287

調査日：平成 29 年 11 月 12 日(日)

天候：晴れ

(単位：人)

	A 方 向					B 方 向					地 点 計				
	男性	女性	学生	小学生 以下	合 計	男性	女性	学生	小学生 以下	合 計	男性	女性	学生	小学生 以下	合 計
11:00台	63	90	16	12	181	95	134	11	13	253	158	224	27	25	434
12:00台	70	75	27	10	182	82	80	15	12	189	152	155	42	22	371
13:00台	98	96	29	8	231	78	79	28	14	199	176	175	57	22	430
14:00台	83	88	21	9	201	96	106	16	11	229	179	194	37	20	430
15:00台	97	80	8	7	192	94	101	58	16	269	191	181	66	23	461
16:00台	99	134	6	14	253	148	149	35	7	339	247	283	41	21	592
17:00台	141	130	17	10	298	186	178	14	9	387	327	308	31	19	685
18:00台	102	114	14	6	236	108	238	15	7	368	210	352	29	13	604
合 計	753	807	138	76	1,774	887	1,065	192	89	2,233	1,640	1,872	330	165	4,007

ブロック：中央通り東側

地点 NO. 20

地点名：パルコ跡地西側

(中央通り側)

調査日：平成 29 年 11 月 10 日(金)

天候：晴れ

(単位：人)

	A 方 向					B 方 向					地 点 計				
	男性	女性	学生	小学生 以下	合 計	男性	女性	学生	小学生 以下	合 計	男性	女性	学生	小学生 以下	合 計
11:00台	87	163	0	7	257	86	180	0	7	273	173	343	0	14	530
12:00台	119	211	5	10	345	94	126	0	12	232	213	337	5	22	577
13:00台	89	162	4	8	263	98	193	3	8	302	187	355	7	16	565
14:00台	132	174	10	11	327	75	179	4	7	265	207	353	14	18	592
15:00台	127	156	11	3	297	112	173	21	9	315	239	329	32	12	612
16:00台	127	206	19	9	361	104	216	25	5	350	231	422	44	14	711
17:00台	211	215	32	7	465	244	306	48	12	610	455	521	80	19	1,075
18:00台	360	274	29	3	666	271	299	42	3	615	631	573	71	6	1,281
合 計	1,252	1,561	110	58	2,981	1,084	1,672	143	63	2,962	2,336	3,233	253	121	5,943

調査日：平成 29 年 11 月 11 日(土)

天候：晴れ

(単位：人)

	A 方 向					B 方 向					地 点 計				
	男性	女性	学生	小学生 以下	合 計	男性	女性	学生	小学生 以下	合 計	男性	女性	学生	小学生 以下	合 計
11:00台	180	274	22	18	494	126	202	8	20	356	306	476	30	38	850
12:00台	179	257	17	25	478	145	236	9	24	414	324	493	26	49	892
13:00台	179	245	40	35	499	168	262	25	27	482	347	507	65	62	981
14:00台	163	295	25	26	509	171	269	39	30	509	334	564	64	56	1,018
15:00台	173	285	19	23	500	167	261	19	28	475	340	546	38	51	975
16:00台	150	304	62	31	547	182	244	47	33	506	332	548	109	64	1,053
17:00台	215	337	60	26	638	334	357	49	21	761	549	694	109	47	1,399
18:00台	177	283	39	13	512	557	418	19	10	1,004	734	701	58	23	1,516
合 計	1,416	2,280	284	197	4,177	1,850	2,249	215	193	4,507	3,266	4,529	499	390	8,684

調査日：平成 29 年 11 月 12 日(日)

天候：晴れ

(単位：人)

	A 方 向					B 方 向					地 点 計				
	男性	女性	学生	小学生 以下	合 計	男性	女性	学生	小学生 以下	合 計	男性	女性	学生	小学生 以下	合 計
11:00台	118	219	29	24	390	103	167	13	18	301	221	386	42	42	691
12:00台	167	288	28	53	536	146	213	18	53	430	313	501	46	106	966
13:00台	180	321	56	41	598	129	228	50	35	442	309	549	106	76	1,040
14:00台	195	274	31	56	556	213	337	24	56	630	408	611	55	112	1,186
15:00台	205	315	30	36	586	202	319	73	35	629	407	634	103	71	1,215
16:00台	188	261	16	28	493	185	285	42	18	530	373	546	58	46	1,023
17:00台	239	258	32	16	545	243	273	37	11	564	482	531	69	27	1,109
18:00台	163	154	6	1	324	148	240	23	22	433	311	394	29	23	757
合 計	1,455	2,090	228	255	4,028	1,369	2,062	280	248	3,959	2,824	4,152	508	503	7,987

ブロック：府内五番街

地点 NO. 21

地点名：パチンコ DAISYO 前

調査日：平成 29 年 11 月 10 日(金)

天候：晴れ

(単位：人)

	A 方 向					B 方 向					地 点 計				
	男性	女性	学生	小学生 以下	合 計	男性	女性	学生	小学生 以下	合 計	男性	女性	学生	小学生 以下	合 計
11:00台	49	40	1	0	90	54	76	0	0	130	103	116	1	0	220
12:00台	99	66	1	1	167	70	67	0	0	137	169	133	1	1	304
13:00台	40	52	0	0	92	63	71	3	3	140	103	123	3	3	232
14:00台	49	43	0	1	93	46	58	0	1	105	95	101	0	2	198
15:00台	50	42	3	1	96	48	58	0	1	107	98	100	3	2	203
16:00台	45	48	5	1	99	61	63	5	0	129	106	111	10	1	228
17:00台	111	87	5	2	205	110	86	9	1	206	221	173	14	3	411
18:00台	196	139	2	4	341	155	77	1	1	234	351	216	3	5	575
合 計	639	517	17	10	1,183	607	556	18	7	1,188	1,246	1,073	35	17	2,371

調査日：平成 29 年 11 月 11 日(土)

天候：晴れ

(単位：人)

	A 方 向					B 方 向					地 点 計				
	男性	女性	学生	小学生 以下	合 計	男性	女性	学生	小学生 以下	合 計	男性	女性	学生	小学生 以下	合 計
11:00台	42	37	2	6	87	56	42	4	3	105	98	79	6	9	192
12:00台	78	73	3	6	160	78	73	3	4	158	156	146	6	10	318
13:00台	73	54	10	0	137	53	44	6	8	111	126	98	16	8	248
14:00台	71	49	0	14	134	63	69	0	7	139	134	118	0	21	273
15:00台	65	41	3	2	111	45	45	2	1	93	110	86	5	3	204
16:00台	47	52	9	0	108	79	63	8	6	156	126	115	17	6	264
17:00台	99	82	6	4	191	110	106	5	3	224	209	188	11	7	415
18:00台	143	100	2	3	248	252	160	3	1	416	395	260	5	4	664
合 計	618	488	35	35	1,176	736	602	31	33	1,402	1,354	1,090	66	68	2,578

調査日：平成 29 年 11 月 12 日(日)

天候：晴れ

(単位：人)

	A 方 向					B 方 向					地 点 計				
	男性	女性	学生	小学生 以下	合 計	男性	女性	学生	小学生 以下	合 計	男性	女性	学生	小学生 以下	合 計
11:00台	47	25	5	0	77	48	61	0	8	117	95	86	5	8	194
12:00台	66	51	1	6	124	65	59	4	1	129	131	110	5	7	253
13:00台	65	61	5	5	136	74	55	3	3	135	139	116	8	8	271
14:00台	70	74	2	4	150	59	63	1	3	126	129	137	3	7	276
15:00台	65	45	7	2	119	70	44	4	2	120	135	89	11	4	239
16:00台	72	66	2	3	143	57	70	1	6	134	129	136	3	9	277
17:00台	100	61	9	3	173	74	56	2	4	136	174	117	11	7	309
18:00台	71	70	3	1	145	79	78	0	1	158	150	148	3	2	303
合 計	556	453	34	24	1,067	526	486	15	28	1,055	1,082	939	49	52	2,122

ブロック：府内五番街

地点 NO. 22

地点名：若竹園前

調査日：平成 29 年 11 月 10 日(金)

天候：晴れ

(単位：人)

	A 方 向					B 方 向					地 点 計				
	男性	女性	学生	小学生以下	合 計	男性	女性	学生	小学生以下	合 計	男性	女性	学生	小学生以下	合 計
11:00台	50	60	3	0	113	53	111	0	0	164	103	171	3	0	277
12:00台	155	146	0	1	302	142	146	0	0	288	297	292	0	1	590
13:00台	73	124	0	2	199	64	100	1	0	165	137	224	1	2	364
14:00台	68	87	2	0	157	63	82	0	0	145	131	169	2	0	302
15:00台	63	100	0	1	164	77	90	3	3	173	140	190	3	4	337
16:00台	71	91	3	3	168	66	84	5	6	161	137	175	8	9	329
17:00台	156	172	16	6	350	93	112	9	4	218	249	284	25	10	568
18:00台	162	119	6	1	288	120	120	7	1	248	282	239	13	2	536
合 計	798	899	30	14	1,741	678	845	25	14	1,562	1,476	1,744	55	28	3,303

調査日：平成 29 年 11 月 11 日(土)

天候：晴れ

(単位：人)

	A 方 向					B 方 向					地 点 計				
	男性	女性	学生	小学生以下	合 計	男性	女性	学生	小学生以下	合 計	男性	女性	学生	小学生以下	合 計
11:00台	66	78	4	3	151	85	102	1	1	189	151	180	5	4	340
12:00台	87	107	2	4	200	85	105	4	10	204	172	212	6	14	404
13:00台	57	105	10	5	177	73	121	6	18	218	130	226	16	23	395
14:00台	70	105	2	13	190	70	114	7	9	200	140	219	9	22	390
15:00台	65	76	11	5	157	55	87	6	7	155	120	163	17	12	312
16:00台	73	90	14	8	185	97	102	15	13	227	170	192	29	21	412
17:00台	103	128	7	7	245	148	205	8	10	371	251	333	15	17	616
18:00台	162	134	6	13	315	271	243	5	15	534	433	377	11	28	849
合 計	683	823	56	58	1,620	884	1,079	52	83	2,098	1,567	1,902	108	141	3,718

調査日：平成 29 年 11 月 12 日(日)

天候：晴れ

(単位：人)

	A 方 向					B 方 向					地 点 計				
	男性	女性	学生	小学生以下	合 計	男性	女性	学生	小学生以下	合 計	男性	女性	学生	小学生以下	合 計
11:00台	69	86	0	7	162	48	90	6	10	154	117	176	6	17	316
12:00台	72	101	4	15	192	61	103	10	7	181	133	204	14	22	373
13:00台	86	145	6	11	248	85	116	3	18	222	171	261	9	29	470
14:00台	62	119	3	7	191	73	91	3	10	177	135	210	6	17	368
15:00台	65	74	15	5	159	65	67	5	8	145	130	141	20	13	304
16:00台	78	102	4	14	198	94	124	2	13	233	172	226	6	27	431
17:00台	103	74	0	3	180	97	118	5	7	227	200	192	5	10	407
18:00台	95	86	6	7	194	139	139	5	5	288	234	225	11	12	482
合 計	630	787	38	69	1,524	662	848	39	78	1,627	1,292	1,635	77	147	3,151

ブロック：府内五番街

地点 NO. 23

地点名：ライフパル前

調査日：平成 29 年 11 月 10 日(金)

天候：晴れ

(単位：人)

	A 方 向					B 方 向					地 点 計				
	男性	女性	学生	小学生 以下	合 計	男性	女性	学生	小学生 以下	合 計	男性	女性	学生	小学生 以下	合 計
11:00台	27	68	0	0	95	23	72	0	0	95	50	140	0	0	190
12:00台	98	88	0	1	187	87	83	0	2	172	185	171	0	3	359
13:00台	37	81	0	1	119	33	56	1	1	91	70	137	1	2	210
14:00台	39	45	0	1	85	36	52	0	2	90	75	97	0	3	175
15:00台	35	58	2	0	95	42	54	1	0	97	77	112	3	0	192
16:00台	49	50	1	1	101	33	55	1	3	92	82	105	2	4	193
17:00台	142	115	9	4	270	53	62	0	5	120	195	177	9	9	390
18:00台	121	97	2	4	224	73	96	2	3	174	194	193	4	7	398
合 計	548	602	14	12	1,176	380	530	5	16	931	928	1,132	19	28	2,107

調査日：平成 29 年 11 月 11 日(土)

天候：晴れ

(単位：人)

	A 方 向					B 方 向					地 点 計				
	男性	女性	学生	小学生 以下	合 計	男性	女性	学生	小学生 以下	合 計	男性	女性	学生	小学生 以下	合 計
11:00台	46	62	3	9	120	55	74	2	1	132	101	136	5	10	252
12:00台	40	80	0	4	124	54	74	3	13	144	94	154	3	17	268
13:00台	42	78	3	9	132	51	78	1	12	142	93	156	4	21	274
14:00台	50	92	0	13	155	39	70	5	8	122	89	162	5	21	277
15:00台	39	46	2	4	91	35	68	7	4	114	74	114	9	8	205
16:00台	44	59	6	7	116	50	74	4	2	130	94	133	10	9	246
17:00台	71	89	3	9	172	56	104	2	16	178	127	193	5	25	350
18:00台	87	96	0	4	187	104	107	8	7	226	191	203	8	11	413
合 計	419	602	17	59	1,097	444	649	32	63	1,188	863	1,251	49	122	2,285

調査日：平成 29 年 11 月 12 日(日)

天候：晴れ

(単位：人)

	A 方 向					B 方 向					地 点 計				
	男性	女性	学生	小学生 以下	合 計	男性	女性	学生	小学生 以下	合 計	男性	女性	学生	小学生 以下	合 計
11:00台	41	56	2	8	107	30	45	1	3	79	71	101	3	11	186
12:00台	59	83	0	10	152	37	74	2	7	120	96	157	2	17	272
13:00台	53	82	2	9	146	42	70	1	7	120	95	152	3	16	266
14:00台	43	81	6	8	138	50	69	6	14	139	93	150	12	22	277
15:00台	59	54	1	8	122	69	77	3	15	164	128	131	4	23	286
16:00台	56	69	5	10	140	55	65	4	2	126	111	134	9	12	266
17:00台	67	57	4	6	134	59	75	3	6	143	126	132	7	12	277
18:00台	59	41	0	3	103	60	65	0	5	130	119	106	0	8	233
合 計	437	523	20	62	1,042	402	540	20	59	1,021	839	1,063	40	121	2,063

ブロック：府内町

地点 NO. 24

地点名：ふないアクアパーク東側

(田北学院前)

調査日：平成 29 年 11 月 10 日(金)

天候：晴れ

(単位：人)

	A 方 向					B 方 向					地 点 計				
	男性	女性	学生	小学生 以下	合 計	男性	女性	学生	小学生 以下	合 計	男性	女性	学生	小学生 以下	合 計
11:00台	30	38	0	0	68	46	36	0	1	83	76	74	0	1	151
12:00台	64	74	0	0	138	85	56	0	2	143	149	130	0	2	281
13:00台	43	67	0	3	113	28	38	0	2	68	71	105	0	5	181
14:00台	23	36	0	0	59	30	36	0	0	66	53	72	0	0	125
15:00台	32	39	0	1	72	29	29	1	0	59	61	68	1	1	131
16:00台	31	32	2	4	69	32	55	2	7	96	63	87	4	11	165
17:00台	47	46	0	0	93	87	63	1	0	151	134	109	1	0	244
18:00台	31	42	1	1	75	86	59	1	1	147	117	101	2	2	222
合 計	301	374	3	9	687	423	372	5	13	813	724	746	8	22	1,500

調査日：平成 29 年 11 月 11 日(土)

天候：晴れ

(単位：人)

	A 方 向					B 方 向					地 点 計				
	男性	女性	学生	小学生 以下	合 計	男性	女性	学生	小学生 以下	合 計	男性	女性	学生	小学生 以下	合 計
11:00台	27	31	0	0	58	38	27	2	3	70	65	58	2	3	128
12:00台	39	54	4	0	97	42	56	3	4	105	81	110	7	4	202
13:00台	39	42	1	2	84	45	58	7	11	121	84	100	8	13	205
14:00台	15	56	8	5	84	24	50	4	6	84	39	106	12	11	168
15:00台	30	42	2	2	76	26	31	7	7	71	56	73	9	9	147
16:00台	30	51	6	4	91	50	44	5	3	102	80	95	11	7	193
17:00台	42	45	2	7	96	41	42	0	3	86	83	87	2	10	182
18:00台	67	49	3	4	123	52	45	0	5	102	119	94	3	9	225
合 計	289	370	26	24	709	318	353	28	42	741	607	723	54	66	1,450

調査日：平成 29 年 11 月 12 日(日)

天候：晴れ

(単位：人)

	A 方 向					B 方 向					地 点 計				
	男性	女性	学生	小学生 以下	合 計	男性	女性	学生	小学生 以下	合 計	男性	女性	学生	小学生 以下	合 計
11:00台	31	34	0	3	68	23	34	0	4	61	54	68	0	7	129
12:00台	55	48	0	6	109	38	52	0	3	93	93	100	0	9	202
13:00台	31	37	6	9	83	32	34	0	5	71	63	71	6	14	154
14:00台	24	38	0	8	70	39	42	5	13	99	63	80	5	21	169
15:00台	26	27	7	5	65	46	58	8	19	131	72	85	15	24	196
16:00台	53	41	1	8	103	53	51	3	4	111	106	92	4	12	214
17:00台	19	20	0	4	43	30	17	3	3	53	49	37	3	7	96
18:00台	43	25	1	1	70	35	31	2	0	68	78	56	3	1	138
合 計	282	270	15	44	611	296	319	21	51	687	578	589	36	95	1,298

ブロック：ふないサンサン通り

地点 NO. 25

地点名：トキハ南側

調査日：平成 29 年 11 月 10 日(金)

天候：晴れ

(単位：人)

	A 方 向					B 方 向					地 点 計				
	男性	女性	学生	小学生 以下	合 計	男性	女性	学生	小学生 以下	合 計	男性	女性	学生	小学生 以下	合 計
11:00台	69	140	0	7	216	71	139	0	2	212	140	279	0	9	428
12:00台	72	140	0	5	217	108	142	2	7	259	180	282	2	12	476
13:00台	84	129	2	3	218	60	116	0	1	177	144	245	2	4	395
14:00台	58	115	2	4	179	81	92	2	3	178	139	207	4	7	357
15:00台	75	98	9	2	184	59	70	5	2	136	134	168	14	4	320
16:00台	60	132	5	3	200	42	82	4	8	136	102	214	9	11	336
17:00台	90	125	3	2	220	80	113	8	2	203	170	238	11	4	423
18:00台	92	135	1	0	228	101	103	3	0	207	193	238	4	0	435
合 計	600	1,014	22	26	1,662	602	857	24	25	1,508	1,202	1,871	46	51	3,170

調査日：平成 29 年 11 月 11 日(土)

天候：晴れ

(単位：人)

	A 方 向					B 方 向					地 点 計				
	男性	女性	学生	小学生 以下	合 計	男性	女性	学生	小学生 以下	合 計	男性	女性	学生	小学生 以下	合 計
11:00台	89	110	5	12	216	68	98	1	7	174	157	208	6	19	390
12:00台	70	111	3	21	205	76	134	5	13	228	146	245	8	34	433
13:00台	77	133	8	5	223	74	103	10	12	199	151	236	18	17	422
14:00台	77	126	5	10	218	68	127	6	10	211	145	253	11	20	429
15:00台	66	120	6	12	204	70	97	8	9	184	136	217	14	21	388
16:00台	88	139	18	6	251	74	114	11	6	205	162	253	29	12	456
17:00台	99	130	7	5	241	110	137	16	2	265	209	267	23	7	506
18:00台	107	125	2	1	235	120	133	1	1	255	227	258	3	2	490
合 計	673	994	54	72	1,793	660	943	58	60	1,721	1,333	1,937	112	132	3,514

調査日：平成 29 年 11 月 12 日(日)

天候：晴れ

(単位：人)

	A 方 向					B 方 向					地 点 計				
	男性	女性	学生	小学生 以下	合 計	男性	女性	学生	小学生 以下	合 計	男性	女性	学生	小学生 以下	合 計
11:00台	56	101	4	6	167	55	112	4	3	174	111	213	8	9	341
12:00台	68	105	6	16	195	59	101	14	10	184	127	206	20	26	379
13:00台	76	160	16	30	282	57	120	3	16	196	133	280	19	46	478
14:00台	101	148	22	34	305	52	97	11	13	173	153	245	33	47	478
15:00台	72	99	17	8	196	74	98	4	16	192	146	197	21	24	388
16:00台	76	118	14	7	215	60	81	9	4	154	136	199	23	11	369
17:00台	74	104	7	3	188	72	84	4	8	168	146	188	11	11	356
18:00台	49	79	7	8	143	49	65	9	4	127	98	144	16	12	270
合 計	572	914	93	112	1,691	478	758	58	74	1,368	1,050	1,672	151	186	3,059

ブロック：ふないサンサン通り

地点 NO. 26

地点名：トキハ会館向かい側

入り口付近

調査日：平成 29 年 11 月 10 日(金)

天候：晴れ

(単位：人)

	A 方 向					B 方 向					地 点 計				
	男性	女性	学生	小学生 以下	合 計	男性	女性	学生	小学生 以下	合 計	男性	女性	学生	小学生 以下	合 計
11:00台	82	173	0	6	261	77	142	0	1	220	159	315	0	7	481
12:00台	139	208	0	2	349	143	197	0	8	348	282	405	0	10	697
13:00台	94	178	0	6	278	97	184	0	4	285	191	362	0	10	563
14:00台	81	194	0	8	283	97	181	4	12	294	178	375	4	20	577
15:00台	75	155	6	2	238	103	152	4	6	265	178	307	10	8	503
16:00台	56	113	3	1	173	45	97	4	14	160	101	210	7	15	333
17:00台	86	124	0	6	216	91	117	5	5	218	177	241	5	11	434
18:00台	89	160	4	7	260	123	176	11	4	314	212	336	15	11	574
合 計	702	1,305	13	38	2,058	776	1,246	28	54	2,104	1,478	2,551	41	92	4,162

調査日：平成 29 年 11 月 11 日(土)

天候：晴れ

(単位：人)

	A 方 向					B 方 向					地 点 計				
	男性	女性	学生	小学生 以下	合 計	男性	女性	学生	小学生 以下	合 計	男性	女性	学生	小学生 以下	合 計
11:00台	80	139	3	13	235	64	131	0	6	201	144	270	3	19	436
12:00台	97	172	2	26	297	105	165	3	22	295	202	337	5	48	592
13:00台	113	203	2	19	337	105	165	8	20	298	218	368	10	39	635
14:00台	104	303	3	43	453	96	194	13	24	327	200	497	16	67	780
15:00台	106	198	9	30	343	107	175	7	18	307	213	373	16	48	650
16:00台	63	132	8	7	210	74	141	10	13	238	137	273	18	20	448
17:00台	87	124	0	4	215	126	155	9	6	296	213	279	9	10	511
18:00台	103	146	12	4	265	177	218	4	8	407	280	364	16	12	672
合 計	753	1,417	39	146	2,355	854	1,344	54	117	2,369	1,607	2,761	93	263	4,724

調査日：平成 29 年 11 月 12 日(日)

天候：晴れ

(単位：人)

	A 方 向					B 方 向					地 点 計				
	男性	女性	学生	小学生 以下	合 計	男性	女性	学生	小学生 以下	合 計	男性	女性	学生	小学生 以下	合 計
11:00台	64	96	1	15	176	64	120	3	15	202	128	216	4	30	378
12:00台	59	113	3	24	199	73	123	7	20	223	132	236	10	44	422
13:00台	82	176	4	24	286	63	158	4	31	256	145	334	8	55	542
14:00台	100	209	13	27	349	109	185	12	32	338	209	394	25	59	687
15:00台	99	226	16	39	380	128	232	9	37	406	227	458	25	76	786
16:00台	93	152	18	15	278	110	172	19	27	328	203	324	37	42	606
17:00台	66	129	8	13	216	107	131	12	16	266	173	260	20	29	482
18:00台	51	98	2	6	157	78	162	2	11	253	129	260	4	17	410
合 計	614	1,199	65	163	2,041	732	1,283	68	189	2,272	1,346	2,482	133	352	4,313

ブロック：ふないサンサン通り

地点 NO. 27

地点名：河電ビル前

調査日：平成 29 年 11 月 10 日(金)

天候：晴れ

(単位：人)

	A 方 向					B 方 向					地 点 計				
	男性	女性	学生	小学生 以下	合 計	男性	女性	学生	小学生 以下	合 計	男性	女性	学生	小学生 以下	合 計
11:00台	57	83	0	4	144	39	70	0	3	112	96	153	0	7	256
12:00台	64	100	2	1	167	58	81	2	0	141	122	181	4	1	308
13:00台	36	56	0	0	92	18	53	0	1	72	54	109	0	1	164
14:00台	40	83	3	2	128	41	60	0	5	106	81	143	3	7	234
15:00台	39	63	6	3	111	44	77	4	3	128	83	140	10	6	239
16:00台	46	75	2	12	135	37	50	3	1	91	83	125	5	13	226
17:00台	79	94	4	2	179	55	67	8	3	133	134	161	12	5	312
18:00台	83	104	5	3	195	56	99	3	4	162	139	203	8	7	357
合 計	444	658	22	27	1,151	348	557	20	20	945	792	1,215	42	47	2,096

調査日：平成 29 年 11 月 11 日(土)

天候：晴れ

(単位：人)

	A 方 向					B 方 向					地 点 計				
	男性	女性	学生	小学生 以下	合 計	男性	女性	学生	小学生 以下	合 計	男性	女性	学生	小学生 以下	合 計
11:00台	51	80	2	9	142	27	54	3	10	94	78	134	5	19	236
12:00台	43	99	5	17	164	56	97	3	4	160	99	196	8	21	324
13:00台	52	126	5	5	188	51	98	5	12	166	103	224	10	17	354
14:00台	41	96	2	14	153	39	75	2	9	125	80	171	4	23	278
15:00台	37	80	1	15	133	44	80	2	12	138	81	160	3	27	271
16:00台	43	66	6	5	120	40	68	2	5	115	83	134	8	10	235
17:00台	58	89	3	2	152	56	97	7	5	165	114	186	10	7	317
18:00台	67	94	3	5	169	77	90	9	0	176	144	184	12	5	345
合 計	392	730	27	72	1,221	390	659	33	57	1,139	782	1,389	60	129	2,360

調査日：平成 29 年 11 月 12 日(日)

天候：晴れ

(単位：人)

	A 方 向					B 方 向					地 点 計				
	男性	女性	学生	小学生 以下	合 計	男性	女性	学生	小学生 以下	合 計	男性	女性	学生	小学生 以下	合 計
11:00台	33	55	1	4	93	32	67	6	8	113	65	122	7	12	206
12:00台	33	79	4	16	132	35	62	4	2	103	68	141	8	18	235
13:00台	52	94	5	15	166	37	91	7	12	147	89	185	12	27	313
14:00台	33	61	4	11	109	39	61	4	8	112	72	122	8	19	221
15:00台	27	46	11	3	87	50	50	11	7	118	77	96	22	10	205
16:00台	44	69	11	4	128	43	54	11	3	111	87	123	22	7	239
17:00台	53	54	1	3	111	45	47	3	3	98	98	101	4	6	209
18:00台	46	56	7	0	109	49	75	2	6	132	95	131	9	6	241
合 計	321	514	44	56	935	330	507	48	49	934	651	1,021	92	105	1,869

ブロック：ふないポルトソール

地点 NO. 28

地点名：太田旗店前

調査日：平成 29 年 11 月 10 日(金)

天候：晴れ

(単位：人)

	A 方 向					B 方 向					地 点 計				
	男性	女性	学生	小学生 以下	合 計	男性	女性	学生	小学生 以下	合 計	男性	女性	学生	小学生 以下	合 計
11:00台	31	61	0	0	92	21	41	0	0	62	52	102	0	0	154
12:00台	40	70	0	3	113	49	40	0	0	89	89	110	0	3	202
13:00台	26	53	0	1	80	16	31	0	0	47	42	84	0	1	127
14:00台	29	45	0	0	74	31	33	0	0	64	60	78	0	0	138
15:00台	25	43	2	0	70	18	40	0	2	60	43	83	2	2	130
16:00台	38	44	0	0	82	13	38	0	3	54	51	82	0	3	136
17:00台	38	56	2	3	99	43	60	10	0	113	81	116	12	3	212
18:00台	65	56	4	0	125	45	45	5	1	96	110	101	9	1	221
合 計	292	428	8	7	735	236	328	15	6	585	528	756	23	13	1,320

調査日：平成 29 年 11 月 11 日(土)

天候：晴れ

(単位：人)

	A 方 向					B 方 向					地 点 計				
	男性	女性	学生	小学生 以下	合 計	男性	女性	学生	小学生 以下	合 計	男性	女性	学生	小学生 以下	合 計
11:00台	31	69	2	3	105	37	61	2	4	104	68	130	4	7	209
12:00台	38	55	6	6	105	25	68	0	3	96	63	123	6	9	201
13:00台	36	94	1	3	134	44	45	9	8	106	80	139	10	11	240
14:00台	29	67	4	7	107	34	44	1	4	83	63	111	5	11	190
15:00台	33	49	3	0	85	14	41	1	0	56	47	90	4	0	141
16:00台	38	76	8	7	129	29	51	2	1	83	67	127	10	8	212
17:00台	55	81	0	3	139	50	61	1	5	117	105	142	1	8	256
18:00台	67	58	0	2	127	59	59	0	7	125	126	117	0	9	252
合 計	327	549	24	31	931	292	430	16	32	770	619	979	40	63	1,701

調査日：平成 29 年 11 月 12 日(日)

天候：晴れ

(単位：人)

	A 方 向					B 方 向					地 点 計				
	男性	女性	学生	小学生 以下	合 計	男性	女性	学生	小学生 以下	合 計	男性	女性	学生	小学生 以下	合 計
11:00台	23	43	6	12	84	20	49	7	3	79	43	92	13	15	163
12:00台	53	75	1	10	139	45	64	7	12	128	98	139	8	22	267
13:00台	52	73	4	21	150	27	73	4	4	108	79	146	8	25	258
14:00台	57	65	3	7	132	29	26	0	7	62	86	91	3	14	194
15:00台	39	66	8	2	115	24	41	11	7	83	63	107	19	9	198
16:00台	45	68	6	4	123	25	47	6	0	78	70	115	12	4	201
17:00台	34	47	3	3	87	44	56	0	5	105	78	103	3	8	192
18:00台	26	30	1	1	58	27	25	0	2	54	53	55	1	3	112
合 計	329	467	32	60	888	241	381	35	40	697	570	848	67	100	1,585

ブロック：ふないポルトソール

地点 NO. 29

地点名：大分信用金庫府内町支店前

調査日：平成 29 年 11 月 10 日(金)

天候：晴れ

(単位：人)

	A 方 向					B 方 向					地 点 計				
	男性	女性	学生	小学生 以下	合 計	男性	女性	学生	小学生 以下	合 計	男性	女性	学生	小学生 以下	合 計
11:00台	49	74	0	0	123	47	74	0	1	122	96	148	0	1	245
12:00台	40	70	0	0	110	38	57	0	0	95	78	127	0	0	205
13:00台	43	72	0	3	118	31	67	0	2	100	74	139	0	5	218
14:00台	48	76	0	7	131	35	62	0	0	97	83	138	0	7	228
15:00台	19	59	0	0	78	25	41	1	1	68	44	100	1	1	146
16:00台	38	45	1	0	84	30	55	0	3	88	68	100	1	3	172
17:00台	49	59	4	1	113	54	56	4	5	119	103	115	8	6	232
18:00台	63	41	3	0	107	42	77	9	1	129	105	118	12	1	236
合 計	349	496	8	11	864	302	489	14	13	818	651	985	22	24	1,682

調査日：平成 29 年 11 月 11 日(土)

天候：晴れ

(単位：人)

	A 方 向					B 方 向					地 点 計				
	男性	女性	学生	小学生 以下	合 計	男性	女性	学生	小学生 以下	合 計	男性	女性	学生	小学生 以下	合 計
11:00台	81	236	9	14	340	100	171	8	24	303	181	407	17	38	643
12:00台	63	138	5	14	220	49	110	6	11	176	112	248	11	25	396
13:00台	46	76	3	8	133	38	64	2	4	108	84	140	5	12	241
14:00台	33	50	1	9	93	32	68	4	8	112	65	118	5	17	205
15:00台	38	64	6	10	118	34	47	3	4	88	72	111	9	14	206
16:00台	38	42	8	7	95	23	40	3	5	71	61	82	11	12	166
17:00台	54	89	14	7	164	55	55	3	2	115	109	144	17	9	279
18:00台	38	53	0	1	92	54	79	1	3	137	92	132	1	4	229
合 計	391	748	46	70	1,255	385	634	30	61	1,110	776	1,382	76	131	2,365

調査日：平成 29 年 11 月 12 日(日)

天候：晴れ

(単位：人)

	A 方 向					B 方 向					地 点 計				
	男性	女性	学生	小学生 以下	合 計	男性	女性	学生	小学生 以下	合 計	男性	女性	学生	小学生 以下	合 計
11:00台	33	58	3	6	100	27	56	0	3	86	60	114	3	9	186
12:00台	40	50	2	5	97	43	71	4	12	130	83	121	6	17	227
13:00台	43	80	9	8	140	40	86	5	2	133	83	166	14	10	273
14:00台	47	70	3	6	126	36	46	10	5	97	83	116	13	11	223
15:00台	24	52	12	7	95	28	43	4	11	86	52	95	16	18	181
16:00台	60	101	2	12	175	29	45	1	3	78	89	146	3	15	253
17:00台	17	42	0	2	61	37	42	2	4	85	54	84	2	6	146
18:00台	13	37	0	1	51	33	59	0	1	93	46	96	0	2	144
合 計	277	490	31	47	845	273	448	26	41	788	550	938	57	88	1,633

ブロック：外堀通り

地点 NO. 30

地点名：パルコ跡地南側

調査日：平成 29 年 11 月 10 日(金)

天候：晴れ

(単位：人)

	A 方 向					B 方 向					地 点 計				
	男性	女性	学生	小学生 以下	合 計	男性	女性	学生	小学生 以下	合 計	男性	女性	学生	小学生 以下	合 計
11:00台	49	59	0	2	110	49	72	0	2	123	98	131	0	4	233
12:00台	69	81	0	3	153	80	87	0	2	169	149	168	0	5	322
13:00台	64	70	0	2	136	45	64	0	3	112	109	134	0	5	248
14:00台	56	59	0	4	119	45	54	0	0	99	101	113	0	4	218
15:00台	61	80	1	3	145	74	63	3	1	141	135	143	4	4	286
16:00台	86	99	1	6	192	56	67	14	1	138	142	166	15	7	330
17:00台	226	130	8	1	365	113	62	12	1	188	339	192	20	2	553
18:00台	132	89	11	2	234	148	99	10	3	260	280	188	21	5	494
合 計	743	667	21	23	1,454	610	568	39	13	1,230	1,353	1,235	60	36	2,684

調査日：平成 29 年 11 月 11 日(土)

天候：晴れ

(単位：人)

	A 方 向					B 方 向					地 点 計				
	男性	女性	学生	小学生 以下	合 計	男性	女性	学生	小学生 以下	合 計	男性	女性	学生	小学生 以下	合 計
11:00台	68	96	4	18	186	65	84	17	13	179	133	180	21	31	365
12:00台	82	101	10	16	209	81	102	14	7	204	163	203	24	23	413
13:00台	78	95	13	13	199	105	89	12	15	221	183	184	25	28	420
14:00台	89	96	16	16	217	102	116	15	23	256	191	212	31	39	473
15:00台	77	110	15	22	224	97	97	10	21	225	174	207	25	43	449
16:00台	124	83	9	10	226	103	121	7	17	248	227	204	16	27	474
17:00台	173	173	60	22	428	167	128	20	15	330	340	301	80	37	758
18:00台	128	69	2	1	200	130	95	17	3	245	258	164	19	4	445
合 計	819	823	129	118	1,889	850	832	112	114	1,908	1,669	1,655	241	232	3,797

調査日：平成 29 年 11 月 12 日(日)

天候：晴れ

(単位：人)

	A 方 向					B 方 向					地 点 計				
	男性	女性	学生	小学生 以下	合 計	男性	女性	学生	小学生 以下	合 計	男性	女性	学生	小学生 以下	合 計
11:00台	66	87	12	17	182	83	74	4	18	179	149	161	16	35	361
12:00台	83	124	22	22	251	85	85	8	8	186	168	209	30	30	437
13:00台	110	127	5	39	281	88	99	19	27	233	198	226	24	66	514
14:00台	92	134	9	37	272	94	107	12	17	230	186	241	21	54	502
15:00台	63	73	22	6	164	95	97	26	31	249	158	170	48	37	413
16:00台	144	106	5	16	271	100	96	4	20	220	244	202	9	36	491
17:00台	84	85	25	1	195	100	99	10	5	214	184	184	35	6	409
18:00台	45	51	5	0	101	83	79	2	3	167	128	130	7	3	268
合 計	687	787	105	138	1,717	728	736	85	129	1,678	1,415	1,523	190	267	3,395

ブロック：外堀通り

地点 NO. 31

地点名：九州電力北側

調査日：平成 29 年 11 月 10 日(金)

天候：晴れ

(単位：人)

	A 方 向					B 方 向					地 点 計				
	男性	女性	学生	小学生 以下	合 計	男性	女性	学生	小学生 以下	合 計	男性	女性	学生	小学生 以下	合 計
11:00台	46	50	1	2	99	49	46	0	3	98	95	96	1	5	197
12:00台	46	50	0	0	96	44	46	0	0	90	90	96	0	0	186
13:00台	54	40	0	0	94	28	50	0	2	80	82	90	0	2	174
14:00台	45	40	0	2	87	30	41	0	0	71	75	81	0	2	158
15:00台	27	49	0	1	77	39	58	3	1	101	66	107	3	2	178
16:00台	52	65	0	1	118	39	57	6	3	105	91	122	6	4	223
17:00台	62	64	3	1	130	40	45	7	4	96	102	109	10	5	226
18:00台	50	53	10	1	114	44	54	9	3	110	94	107	19	4	224
合 計	382	411	14	8	815	313	397	25	16	751	695	808	39	24	1,566

調査日：平成 29 年 11 月 11 日(土)

天候：晴れ

(単位：人)

	A 方 向					B 方 向					地 点 計				
	男性	女性	学生	小学生 以下	合 計	男性	女性	学生	小学生 以下	合 計	男性	女性	学生	小学生 以下	合 計
11:00台	48	50	11	8	117	48	69	20	12	149	96	119	31	20	266
12:00台	55	82	9	11	157	62	112	13	13	200	117	194	22	24	357
13:00台	46	51	7	8	112	71	57	12	8	148	117	108	19	16	260
14:00台	82	141	26	24	273	85	103	16	26	230	167	244	42	50	503
15:00台	20	23	4	2	49	22	30	1	4	57	42	53	5	6	106
16:00台	23	28	3	1	55	20	25	1	6	52	43	53	4	7	107
17:00台	62	90	48	9	209	53	53	6	9	121	115	143	54	18	330
18:00台	27	39	3	0	69	44	40	4	2	90	71	79	7	2	159
合 計	363	504	111	63	1,041	405	489	73	80	1,047	768	993	184	143	2,088

調査日：平成 29 年 11 月 12 日(日)

天候：晴れ

(単位：人)

	A 方 向					B 方 向					地 点 計				
	男性	女性	学生	小学生 以下	合 計	男性	女性	学生	小学生 以下	合 計	男性	女性	学生	小学生 以下	合 計
11:00台	50	79	4	21	154	49	102	2	12	165	99	181	6	33	319
12:00台	37	52	11	14	114	57	59	4	4	124	94	111	15	18	238
13:00台	79	62	6	6	153	75	51	5	18	149	154	113	11	24	302
14:00台	48	60	11	2	121	63	51	7	7	128	111	111	18	9	249
15:00台	22	40	29	4	95	34	36	22	13	105	56	76	51	17	200
16:00台	78	42	3	11	134	49	108	31	7	195	127	150	34	18	329
17:00台	50	46	23	4	123	37	61	9	14	121	87	107	32	18	244
18:00台	24	34	3	0	61	31	45	9	0	85	55	79	12	0	146
合 計	388	415	90	62	955	395	513	89	75	1,072	783	928	179	137	2,027

ブロック：府内中央口広場

地点 NO. 32

地点名：西側宝くじ売り場付近

調査日：平成 29 年 11 月 10 日(金)

天候：晴れ

(単位：人)

	A 方 向					B 方 向					地 点 計				
	男性	女性	学生	小学生 以下	合 計	男性	女性	学生	小学生 以下	合 計	男性	女性	学生	小学生 以下	合 計
11:00台	196	220	0	3	419	206	259	0	3	468	402	479	0	6	887
12:00台	239	222	7	10	478	283	303	5	8	599	522	525	12	18	1,077
13:00台	193	225	14	4	436	247	249	7	5	508	440	474	21	9	944
14:00台	216	210	21	5	452	233	307	72	9	621	449	517	93	14	1,073
15:00台	198	205	15	8	426	252	358	152	11	773	450	563	167	19	1,199
16:00台	272	322	58	13	665	363	458	135	13	969	635	780	193	26	1,634
17:00台	487	372	109	10	978	521	536	169	6	1,232	1,008	908	278	16	2,210
18:00台	641	498	70	12	1,221	497	475	156	11	1,139	1,138	973	226	23	2,360
合 計	2,442	2,274	294	65	5,075	2,602	2,945	696	66	6,309	5,044	5,219	990	131	11,384

調査日：平成 29 年 11 月 11 日(土)

天候：晴れ

(単位：人)

	A 方 向					B 方 向					地 点 計				
	男性	女性	学生	小学生 以下	合 計	男性	女性	学生	小学生 以下	合 計	男性	女性	学生	小学生 以下	合 計
11:00台	343	416	26	45	830	367	380	118	70	935	710	796	144	115	1,765
12:00台	438	409	70	38	955	391	457	89	102	1,039	829	866	159	140	1,994
13:00台	331	371	51	42	795	360	414	75	37	886	691	785	126	79	1,681
14:00台	298	315	54	54	721	422	394	65	45	926	720	709	119	99	1,647
15:00台	301	307	32	74	714	351	361	49	66	827	652	668	81	140	1,541
16:00台	399	362	66	26	853	380	420	93	34	927	779	782	159	60	1,780
17:00台	719	663	56	27	1,465	492	496	70	30	1,088	1,211	1,159	126	57	2,553
18:00台	672	547	44	27	1,290	389	323	45	13	770	1,061	870	89	40	2,060
合 計	3,501	3,390	399	333	7,623	3,152	3,245	604	397	7,398	6,653	6,635	1,003	730	15,021

調査日：平成 29 年 11 月 12 日(日)

天候：晴れ

(単位：人)

	A 方 向					B 方 向					地 点 計				
	男性	女性	学生	小学生 以下	合 計	男性	女性	学生	小学生 以下	合 計	男性	女性	学生	小学生 以下	合 計
11:00台	338	311	147	66	862	347	299	80	78	804	685	610	227	144	1,666
12:00台	363	362	127	78	930	378	345	137	91	951	741	707	264	169	1,881
13:00台	326	359	187	78	950	356	321	163	79	919	682	680	350	157	1,869
14:00台	390	322	262	81	1,055	391	401	244	111	1,147	781	723	506	192	2,202
15:00台	290	316	200	87	893	282	303	219	52	856	572	619	419	139	1,749
16:00台	369	398	126	66	959	377	365	151	46	939	746	763	277	112	1,898
17:00台	419	356	119	30	924	376	401	124	41	942	795	757	243	71	1,866
18:00台	414	366	63	18	861	302	308	59	24	693	716	674	122	42	1,554
合 計	2,909	2,790	1,231	504	7,434	2,809	2,743	1,177	522	7,251	5,718	5,533	2,408	1,026	14,685

ブロック：府内中央口広場

地点 NO. 33

地点名：JTB前

調査日：平成 29 年 11 月 10 日(金)

天候：晴れ

(単位：人)

	A 方 向					B 方 向					地 点 計				
	男性	女性	学生	小学生 以下	合 計	男性	女性	学生	小学生 以下	合 計	男性	女性	学生	小学生 以下	合 計
11:00台	158	224	1	3	386	144	233	1	5	383	302	457	2	8	769
12:00台	191	210	7	4	412	151	227	2	10	390	342	437	9	14	802
13:00台	158	215	5	10	388	169	214	3	13	399	327	429	8	23	787
14:00台	149	205	2	13	369	111	211	3	11	336	260	416	5	24	705
15:00台	186	185	10	5	386	148	238	26	15	427	334	423	36	20	813
16:00台	150	194	25	19	388	173	280	43	19	515	323	474	68	38	903
17:00台	287	273	34	9	603	395	411	44	6	856	682	684	78	15	1,459
18:00台	339	282	48	2	671	362	378	26	5	771	701	660	74	7	1,442
合 計	1,618	1,788	132	65	3,603	1,653	2,192	148	84	4,077	3,271	3,980	280	149	7,680

調査日：平成 29 年 11 月 11 日(土)

天候：晴れ

(単位：人)

	A 方 向					B 方 向					地 点 計				
	男性	女性	学生	小学生 以下	合 計	男性	女性	学生	小学生 以下	合 計	男性	女性	学生	小学生 以下	合 計
11:00台	182	249	20	23	474	124	185	6	23	338	306	434	26	46	812
12:00台	208	301	15	33	557	136	188	13	27	364	344	489	28	60	921
13:00台	272	303	63	53	691	187	284	40	39	550	459	587	103	92	1,241
14:00台	256	405	43	42	746	238	314	54	73	679	494	719	97	115	1,425
15:00台	252	337	42	43	674	217	321	41	38	617	469	658	83	81	1,291
16:00台	273	328	35	45	681	230	309	64	15	618	503	637	99	60	1,299
17:00台	5	94	103	27	229	767	755	74	39	1,635	772	849	177	66	1,864
18:00台	187	280	30	14	511	369	351	29	11	760	556	631	59	25	1,271
合 計	1,635	2,297	351	280	4,563	2,268	2,707	321	265	5,561	3,903	5,004	672	545	10,124

調査日：平成 29 年 11 月 12 日(日)

天候：晴れ

(単位：人)

	A 方 向					B 方 向					地 点 計				
	男性	女性	学生	小学生 以下	合 計	男性	女性	学生	小学生 以下	合 計	男性	女性	学生	小学生 以下	合 計
11:00台	196	274	45	49	564	195	308	31	50	584	391	582	76	99	1,148
12:00台	223	342	51	72	688	227	321	31	70	649	450	663	82	142	1,337
13:00台	236	330	91	53	710	219	378	51	59	707	455	708	142	112	1,417
14:00台	239	335	66	63	703	253	384	74	61	772	492	719	140	124	1,475
15:00台	254	336	42	50	682	226	336	114	33	709	480	672	156	83	1,391
16:00台	263	335	35	38	671	294	330	79	22	725	557	665	114	60	1,396
17:00台	267	321	46	23	657	294	300	66	20	680	561	621	112	43	1,337
18:00台	212	182	21	7	422	207	264	48	19	538	419	446	69	26	960
合 計	1,890	2,455	397	355	5,097	1,915	2,621	494	334	5,364	3,805	5,076	891	689	10,461

ブロック：上野の森口広場

地点 NO. 34

地点名：KCA・アクロスプラザ

大分駅前前

調査日：平成 29 年 11 月 10 日(金)

天候：晴れ

(単位：人)

	A 方 向					B 方 向					地 点 計				
	男性	女性	学生	小学生 以下	合 計	男性	女性	学生	小学生 以下	合 計	男性	女性	学生	小学生 以下	合 計
11:00台	47	53	0	6	106	34	37	0	3	74	81	90	0	9	180
12:00台	96	81	5	6	188	89	64	4	1	158	185	145	9	7	346
13:00台	50	63	0	5	118	31	64	3	4	102	81	127	3	9	220
14:00台	40	79	0	4	123	46	59	1	5	111	86	138	1	9	234
15:00台	55	85	8	9	157	59	60	7	5	131	114	145	15	14	288
16:00台	46	65	18	4	133	20	78	10	0	108	66	143	28	4	241
17:00台	88	98	15	4	205	93	77	15	10	195	181	175	30	14	400
18:00台	99	94	24	17	234	87	83	29	3	202	186	177	53	20	436
合 計	521	618	70	55	1,264	459	522	69	31	1,081	980	1,140	139	86	2,345

調査日：平成 29 年 11 月 11 日(土)

天候：晴れ

(単位：人)

	A 方 向					B 方 向					地 点 計				
	男性	女性	学生	小学生 以下	合 計	男性	女性	学生	小学生 以下	合 計	男性	女性	学生	小学生 以下	合 計
11:00台	79	99	7	15	200	69	104	11	18	202	148	203	18	33	402
12:00台	128	178	46	21	373	127	151	31	34	343	255	329	77	55	716
13:00台	50	55	5	16	126	51	57	5	21	134	101	112	10	37	260
14:00台	89	116	16	32	253	82	113	13	30	238	171	229	29	62	491
15:00台	116	151	22	46	335	57	109	26	41	233	173	260	48	87	568
16:00台	101	96	8	14	219	68	80	10	14	172	169	176	18	28	391
17:00台	91	101	9	15	216	94	89	18	17	218	185	190	27	32	434
18:00台	59	85	18	6	168	62	70	15	4	151	121	155	33	10	319
合 計	713	881	131	165	1,890	610	773	129	179	1,691	1,323	1,654	260	344	3,581

調査日：平成 29 年 11 月 12 日(日)

天候：晴れ

(単位：人)

	A 方 向					B 方 向					地 点 計				
	男性	女性	学生	小学生 以下	合 計	男性	女性	学生	小学生 以下	合 計	男性	女性	学生	小学生 以下	合 計
11:00台	85	115	22	51	273	86	83	20	46	235	171	198	42	97	508
12:00台	136	182	54	38	410	107	160	46	48	361	243	342	100	86	771
13:00台	94	155	40	25	314	96	170	25	46	337	190	325	65	71	651
14:00台	87	140	19	39	285	96	99	35	35	265	183	239	54	74	550
15:00台	111	131	30	28	300	94	114	39	35	282	205	245	69	63	582
16:00台	74	117	54	23	268	68	111	33	35	247	142	228	87	58	515
17:00台	74	64	35	12	185	62	88	22	24	196	136	152	57	36	381
18:00台	93	70	0	6	169	82	92	32	14	220	175	162	32	20	389
合 計	754	974	254	222	2,204	691	917	252	283	2,143	1,445	1,891	506	505	4,347

ブロック：上野の森口広場

地点 NO. 35

地点名：東側ゲオ前

調査日：平成 29 年 11 月 10 日(金)

天候：晴れ

(単位：人)

	A 方 向					B 方 向					地 点 計				
	男性	女性	学生	小学生 以下	合 計	男性	女性	学生	小学生 以下	合 計	男性	女性	学生	小学生 以下	合 計
11:00台	243	316	6	36	601	194	238	0	13	445	437	554	6	49	1,046
12:00台	199	215	126	23	563	259	244	10	15	528	458	459	136	38	1,091
13:00台	112	170	10	20	312	198	185	9	26	418	310	355	19	46	730
14:00台	192	169	17	27	405	180	151	10	28	369	372	320	27	55	774
15:00台	180	93	150	19	442	138	149	26	11	324	318	242	176	30	766
16:00台	151	283	127	21	582	99	129	69	17	314	250	412	196	38	896
17:00台	192	212	102	12	518	188	176	82	15	461	380	388	184	27	979
18:00台	180	202	139	18	539	204	202	113	13	532	384	404	252	31	1,071
合 計	1,449	1,660	677	176	3,962	1,460	1,474	319	138	3,391	2,909	3,134	996	314	7,353

調査日：平成 29 年 11 月 11 日(土)

天候：晴れ

(単位：人)

	A 方 向					B 方 向					地 点 計				
	男性	女性	学生	小学生 以下	合 計	男性	女性	学生	小学生 以下	合 計	男性	女性	学生	小学生 以下	合 計
11:00台	255	361	51	106	773	310	432	40	108	890	565	793	91	214	1,663
12:00台	477	758	67	269	1,571	443	563	45	198	1,249	920	1,321	112	467	2,820
13:00台	376	590	95	246	1,307	439	527	75	156	1,197	815	1,117	170	402	2,504
14:00台	345	499	83	149	1,076	314	424	72	129	939	659	923	155	278	2,015
15:00台	366	506	68	157	1,097	243	308	28	90	669	609	814	96	247	1,766
16:00台	369	484	169	58	1,080	339	309	122	39	809	708	793	291	97	1,889
17:00台	217	200	55	41	513	136	161	56	34	387	353	361	111	75	900
18:00台	184	159	70	24	437	180	190	51	18	439	364	349	121	42	876
合 計	2,589	3,557	658	1,050	7,854	2,404	2,914	489	772	6,579	4,993	6,471	1,147	1,822	14,433

調査日：平成 29 年 11 月 12 日(日)

天候：晴れ

(単位：人)

	A 方 向					B 方 向					地 点 計				
	男性	女性	学生	小学生 以下	合 計	男性	女性	学生	小学生 以下	合 計	男性	女性	学生	小学生 以下	合 計
11:00台	301	351	63	111	826	324	512	96	180	1,112	625	863	159	291	1,938
12:00台	251	343	141	78	813	244	329	99	50	722	495	672	240	128	1,535
13:00台	392	500	283	81	1,256	364	408	260	84	1,116	756	908	543	165	2,372
14:00台	325	490	131	262	1,208	371	434	121	181	1,107	696	924	252	443	2,315
15:00台	435	622	122	301	1,480	345	347	114	146	952	780	969	236	447	2,432
16:00台	415	457	201	119	1,192	357	291	116	74	838	772	748	317	193	2,030
17:00台	284	272	124	65	745	280	244	97	43	664	564	516	221	108	1,409
18:00台	169	148	56	9	382	162	160	29	16	367	331	308	85	25	749
合 計	2,572	3,183	1,121	1,026	7,902	2,447	2,725	932	774	6,878	5,019	5,908	2,053	1,800	14,780

ブロック：中央通り(横断)

地点 NO. 36

地点名：ガレリアドーム広場前

横断歩道

調査日：平成 29 年 11 月 10 日(金)

天候：晴れ

(単位：人)

	A 方 向					B 方 向					地 点 計				
	男性	女性	学生	小学生 以下	合 計	男性	女性	学生	小学生 以下	合 計	男性	女性	学生	小学生 以下	合 計
11:00台	86	184	1	1	272	85	98	0	4	187	171	282	1	5	459
12:00台	111	166	1	2	280	104	102	0	1	207	215	268	1	3	487
13:00台	88	112	2	1	203	84	100	0	1	185	172	212	2	2	388
14:00台	88	130	1	1	220	86	107	0	8	201	174	237	1	9	421
15:00台	107	90	2	2	201	71	105	9	5	190	178	195	11	7	391
16:00台	89	103	3	5	200	55	66	9	4	134	144	169	12	9	334
17:00台	214	153	5	1	373	86	73	2	0	161	300	226	7	1	534
18:00台	289	187	6	4	486	145	100	6	2	253	434	287	12	6	739
合 計	1,072	1,125	21	17	2,235	716	751	26	25	1,518	1,788	1,876	47	42	3,753

調査日：平成 29 年 11 月 11 日(土)

天候：晴れ

(単位：人)

	A 方 向					B 方 向					地 点 計				
	男性	女性	学生	小学生 以下	合 計	男性	女性	学生	小学生 以下	合 計	男性	女性	学生	小学生 以下	合 計
11:00台	76	84	2	5	167	73	59	0	5	137	149	143	2	10	304
12:00台	96	112	9	9	226	71	66	6	5	148	167	178	15	14	374
13:00台	59	73	6	5	143	56	53	1	4	114	115	126	7	9	257
14:00台	86	75	3	5	169	83	75	4	1	163	169	150	7	6	332
15:00台	89	94	4	12	199	82	83	3	9	177	171	177	7	21	376
16:00台	78	75	4	4	161	67	60	3	4	134	145	135	7	8	295
17:00台	163	110	0	8	281	76	97	2	2	177	239	207	2	10	458
18:00台	277	207	3	4	491	157	92	3	3	255	434	299	6	7	746
合 計	924	830	31	52	1,837	665	585	22	33	1,305	1,589	1,415	53	85	3,142

調査日：平成 29 年 11 月 12 日(日)

天候：晴れ

(単位：人)

	A 方 向					B 方 向					地 点 計				
	男性	女性	学生	小学生 以下	合 計	男性	女性	学生	小学生 以下	合 計	男性	女性	学生	小学生 以下	合 計
11:00台	82	76	2	7	167	77	76	2	9	164	159	152	4	16	331
12:00台	74	75	3	2	154	73	55	5	3	136	147	130	8	5	290
13:00台	79	91	15	7	192	83	61	5	4	153	162	152	20	11	345
14:00台	60	65	4	7	136	65	60	5	9	139	125	125	9	16	275
15:00台	76	75	7	6	164	58	51	9	9	127	134	126	16	15	291
16:00台	87	68	0	5	160	72	69	0	1	142	159	137	0	6	302
17:00台	84	70	3	0	157	66	54	3	2	125	150	124	6	2	282
18:00台	42	35	0	2	79	69	53	1	1	124	111	88	1	3	203
合 計	584	555	34	36	1,209	563	479	30	38	1,110	1,147	1,034	64	74	2,319

ブロック：中央通り(横断)

地点 NO. 37

地点名：野村證券前地下道

調査日：平成 29 年 11 月 10 日(金)

天候：晴れ

(単位：人)

	A 方 向					B 方 向					地 点 計				
	男性	女性	学生	小学生 以下	合 計	男性	女性	学生	小学生 以下	合 計	男性	女性	学生	小学生 以下	合 計
11:00台	18	16	0	0	34	9	30	0	0	39	27	46	0	0	73
12:00台	35	33	0	1	69	26	27	0	1	54	61	60	0	2	123
13:00台	24	21	0	0	45	18	23	0	0	41	42	44	0	0	86
14:00台	13	21	0	0	34	16	6	0	1	23	29	27	0	1	57
15:00台	24	13	0	1	38	14	11	0	1	26	38	24	0	2	64
16:00台	14	12	1	0	27	21	5	1	0	27	35	17	2	0	54
17:00台	33	20	0	0	53	22	9	0	0	31	55	29	0	0	84
18:00台	34	30	0	1	65	22	10	0	0	32	56	40	0	1	97
合 計	195	166	1	3	365	148	121	1	3	273	343	287	2	6	638

調査日：平成 29 年 11 月 11 日(土)

天候：晴れ

(単位：人)

	A 方 向					B 方 向					地 点 計				
	男性	女性	学生	小学生 以下	合 計	男性	女性	学生	小学生 以下	合 計	男性	女性	学生	小学生 以下	合 計
11:00台	14	18	0	0	32	17	24	0	2	43	31	42	0	2	75
12:00台	32	20	1	3	56	24	21	4	1	50	56	41	5	4	106
13:00台	29	17	0	3	49	22	24	0	1	47	51	41	0	4	96
14:00台	17	18	3	0	38	18	14	1	1	34	35	32	4	1	72
15:00台	22	20	1	0	43	17	18	0	3	38	39	38	1	3	81
16:00台	15	16	3	0	34	26	7	4	1	38	41	23	7	1	72
17:00台	32	25	3	1	61	22	18	0	0	40	54	43	3	1	101
18:00台	32	26	1	3	62	27	16	1	2	46	59	42	2	5	108
合 計	193	160	12	10	375	173	142	10	11	336	366	302	22	21	711

調査日：平成 29 年 11 月 12 日(日)

天候：晴れ

(単位：人)

	A 方 向					B 方 向					地 点 計				
	男性	女性	学生	小学生 以下	合 計	男性	女性	学生	小学生 以下	合 計	男性	女性	学生	小学生 以下	合 計
11:00台	20	12	0	1	33	15	12	2	2	31	35	24	2	3	64
12:00台	14	20	0	2	36	32	21	1	2	56	46	41	1	4	92
13:00台	22	26	0	4	52	14	9	0	2	25	36	35	0	6	77
14:00台	29	20	5	6	60	28	31	0	1	60	57	51	5	7	120
15:00台	12	15	2	0	29	11	14	1	1	27	23	29	3	1	56
16:00台	21	18	3	6	48	23	18	2	1	44	44	36	5	7	92
17:00台	12	19	0	0	31	7	5	0	0	12	19	24	0	0	43
18:00台	10	15	0	2	27	15	12	0	0	27	25	27	0	2	54
合 計	140	145	10	21	316	145	122	6	9	282	285	267	16	30	598

ブロック：中央通り(横断)

地点 NO. 38

地点名：トキハ前スクランブル北

調査日：平成 29 年 11 月 10 日(金)

天候：晴れ

(単位：人)

	A 方 向					B 方 向					地 点 計				
	男性	女性	学生	小学生以下	合 計	男性	女性	学生	小学生以下	合 計	男性	女性	学生	小学生以下	合 計
11:00台	78	203	0	5	286	108	374	0	1	483	186	577	0	6	769
12:00台	82	217	0	1	300	120	304	2	0	426	202	521	2	1	726
13:00台	83	237	0	3	323	94	230	4	5	333	177	467	4	8	656
14:00台	85	222	2	4	313	106	268	2	14	390	191	490	4	18	703
15:00台	70	216	0	4	290	100	250	4	5	359	170	466	4	9	649
16:00台	102	172	10	7	291	76	178	4	8	266	178	350	14	15	557
17:00台	87	159	15	9	270	123	279	14	18	434	210	438	29	27	704
18:00台	128	256	2	2	388	124	173	7	2	306	252	429	9	4	694
合 計	715	1,682	29	35	2,461	851	2,056	37	53	2,997	1,566	3,738	66	88	5,458

調査日：平成 29 年 11 月 11 日(土)

天候：晴れ

(単位：人)

	A 方 向					B 方 向					地 点 計				
	男性	女性	学生	小学生以下	合 計	男性	女性	学生	小学生以下	合 計	男性	女性	学生	小学生以下	合 計
11:00台	102	210	6	19	337	121	279	1	15	416	223	489	7	34	753
12:00台	89	220	7	16	332	140	306	16	16	478	229	526	23	32	810
13:00台	102	190	8	18	318	124	311	4	19	458	226	501	12	37	776
14:00台	92	213	14	21	340	138	342	7	44	531	230	555	21	65	871
15:00台	114	242	10	11	377	117	242	8	36	403	231	484	18	47	780
16:00台	95	212	14	19	340	128	214	13	19	374	223	426	27	38	714
17:00台	120	185	11	17	333	161	239	6	8	414	281	424	17	25	747
18:00台	121	232	1	5	359	133	152	3	6	294	254	384	4	11	653
合 計	835	1,704	71	126	2,736	1,062	2,085	58	163	3,368	1,897	3,789	129	289	6,104

調査日：平成 29 年 11 月 12 日(日)

天候：晴れ

(単位：人)

	A 方 向					B 方 向					地 点 計				
	男性	女性	学生	小学生以下	合 計	男性	女性	学生	小学生以下	合 計	男性	女性	学生	小学生以下	合 計
11:00台	73	148	1	11	233	113	240	2	19	374	186	388	3	30	607
12:00台	88	152	0	11	251	138	280	19	33	470	226	432	19	44	721
13:00台	107	207	11	38	363	153	290	23	45	511	260	497	34	83	874
14:00台	124	224	7	24	379	155	269	10	30	464	279	493	17	54	843
15:00台	96	214	10	25	345	124	210	12	21	367	220	424	22	46	712
16:00台	126	189	7	23	345	121	238	12	16	387	247	427	19	39	732
17:00台	100	175	4	14	293	117	187	15	9	328	217	362	19	23	621
18:00台	83	193	9	8	293	69	132	1	6	208	152	325	10	14	501
合 計	797	1,502	49	154	2,502	990	1,846	94	179	3,109	1,787	3,348	143	333	5,611

ブロック：中央通り(横断)

地点 NO. 39

地点名：トキハ前スクランブル南

調査日：平成 29 年 11 月 10 日(金)

天候：晴れ

(単位：人)

	A 方 向					B 方 向					地 点 計				
	男性	女性	学生	小学生 以下	合 計	男性	女性	学生	小学生 以下	合 計	男性	女性	学生	小学生 以下	合 計
11:00台	45	86	2	0	133	60	82	0	3	145	105	168	2	3	278
12:00台	63	147	0	2	212	62	98	0	4	164	125	245	0	6	376
13:00台	86	153	4	4	247	52	115	0	1	168	138	268	4	5	415
14:00台	78	164	2	5	249	68	83	2	2	155	146	247	4	7	404
15:00台	60	179	7	1	247	37	75	2	0	114	97	254	9	1	361
16:00台	88	174	0	7	269	38	72	4	5	119	126	246	4	12	388
17:00台	98	200	4	5	307	42	90	14	1	147	140	290	18	6	454
18:00台	102	167	1	0	270	61	66	13	1	141	163	233	14	1	411
合 計	620	1,270	20	24	1,934	420	681	35	17	1,153	1,040	1,951	55	41	3,087

調査日：平成 29 年 11 月 11 日(土)

天候：晴れ

(単位：人)

	A 方 向					B 方 向					地 点 計				
	男性	女性	学生	小学生 以下	合 計	男性	女性	学生	小学生 以下	合 計	男性	女性	学生	小学生 以下	合 計
11:00台	80	131	9	13	233	39	96	7	1	143	119	227	16	14	376
12:00台	56	90	1	12	159	59	94	3	8	164	115	184	4	20	323
13:00台	61	134	11	12	218	52	85	10	6	153	113	219	21	18	371
14:00台	43	125	17	14	199	53	68	4	6	131	96	193	21	20	330
15:00台	68	131	6	9	214	49	72	2	4	127	117	203	8	13	341
16:00台	75	151	15	13	254	50	67	2	6	125	125	218	17	19	379
17:00台	122	164	6	12	304	93	98	7	9	207	215	262	13	21	511
18:00台	119	152	6	3	280	77	69	2	1	149	196	221	8	4	429
合 計	624	1,078	71	88	1,861	472	649	37	41	1,199	1,096	1,727	108	129	3,060

調査日：平成 29 年 11 月 12 日(日)

天候：晴れ

(単位：人)

	A 方 向					B 方 向					地 点 計				
	男性	女性	学生	小学生 以下	合 計	男性	女性	学生	小学生 以下	合 計	男性	女性	学生	小学生 以下	合 計
11:00台	63	86	6	13	168	46	76	6	4	132	109	162	12	17	300
12:00台	84	118	24	12	238	57	78	12	9	156	141	196	36	21	394
13:00台	86	140	18	28	272	37	69	9	10	125	123	209	27	38	397
14:00台	95	158	19	21	293	36	54	6	7	103	131	212	25	28	396
15:00台	106	143	21	12	282	51	66	9	9	135	157	209	30	21	417
16:00台	119	167	10	14	310	46	39	11	6	102	165	206	21	20	412
17:00台	86	136	6	7	235	48	48	1	6	103	134	184	7	13	338
18:00台	46	107	13	2	168	42	44	0	4	90	88	151	13	6	258
合 計	685	1,055	117	109	1,966	363	474	54	55	946	1,048	1,529	171	164	2,912

ブロック：中央通り(横断)

地点 NO. 40

地点名：パルコ跡地前横断歩道

調査日：平成 29 年 11 月 10 日(金)

天候：晴れ

(単位：人)

	A 方 向					B 方 向					地 点 計				
	男性	女性	学生	小学生 以下	合 計	男性	女性	学生	小学生 以下	合 計	男性	女性	学生	小学生 以下	合 計
11:00台	44	55	0	2	101	25	45	0	0	70	69	100	0	2	171
12:00台	45	52	0	0	97	43	47	0	0	90	88	99	0	0	187
13:00台	32	61	0	0	93	34	50	0	0	84	66	111	0	0	177
14:00台	49	46	0	1	96	28	35	0	0	63	77	81	0	1	159
15:00台	33	39	3	0	75	32	45	8	0	85	65	84	11	0	160
16:00台	53	43	3	3	102	26	36	3	1	66	79	79	6	4	168
17:00台	76	55	2	2	135	47	33	1	2	83	123	88	3	4	218
18:00台	84	61	2	0	147	40	47	7	1	95	124	108	9	1	242
合 計	416	412	10	8	846	275	338	19	4	636	691	750	29	12	1,482

調査日：平成 29 年 11 月 11 日(土)

天候：晴れ

(単位：人)

	A 方 向					B 方 向					地 点 計				
	男性	女性	学生	小学生 以下	合 計	男性	女性	学生	小学生 以下	合 計	男性	女性	学生	小学生 以下	合 計
11:00台	43	57	3	5	108	27	41	3	3	74	70	98	6	8	182
12:00台	32	48	1	2	83	35	59	4	2	100	67	107	5	4	183
13:00台	35	41	0	0	76	42	34	6	7	89	77	75	6	7	165
14:00台	40	49	5	1	95	36	45	6	3	90	76	94	11	4	185
15:00台	41	52	0	8	101	47	32	9	1	89	88	84	9	9	190
16:00台	54	64	12	1	131	48	52	14	4	118	102	116	26	5	249
17:00台	87	61	18	10	176	85	46	6	8	145	172	107	24	18	321
18:00台	96	72	16	2	186	66	57	13	2	138	162	129	29	4	324
合 計	428	444	55	29	956	386	366	61	30	843	814	810	116	59	1,799

調査日：平成 29 年 11 月 12 日(日)

天候：晴れ

(単位：人)

	A 方 向					B 方 向					地 点 計				
	男性	女性	学生	小学生 以下	合 計	男性	女性	学生	小学生 以下	合 計	男性	女性	学生	小学生 以下	合 計
11:00台	39	33	3	10	85	33	31	6	10	80	72	64	9	20	165
12:00台	43	55	10	9	117	36	39	4	7	86	79	94	14	16	203
13:00台	51	55	13	18	137	45	41	8	13	107	96	96	21	31	244
14:00台	45	55	8	13	121	35	37	9	6	87	80	92	17	19	208
15:00台	39	42	21	1	103	37	42	7	6	92	76	84	28	7	195
16:00台	47	42	10	3	102	20	38	6	3	67	67	80	16	6	169
17:00台	55	54	6	1	116	48	28	10	1	87	103	82	16	2	203
18:00台	31	31	8	1	71	25	35	8	0	68	56	66	16	1	139
合 計	350	367	79	56	852	279	291	58	46	674	629	658	137	102	1,526

ブロック：中央通り(横断)

地点 NO. 41

地点名：府内中央口広場北側

地下道

調査日：平成 29 年 11 月 10 日(金)

天候：晴れ

(単位：人)

	A 方 向					B 方 向					地 点 計				
	男性	女性	学生	小学生 以下	合 計	男性	女性	学生	小学生 以下	合 計	男性	女性	学生	小学生 以下	合 計
11:00台	8	9	0	0	17	2	8	0	0	10	10	17	0	0	27
12:00台	17	6	0	0	23	14	11	0	0	25	31	17	0	0	48
13:00台	10	12	0	0	22	12	8	0	0	20	22	20	0	0	42
14:00台	8	9	0	2	19	11	9	1	1	22	19	18	1	3	41
15:00台	15	9	0	1	25	11	12	0	0	23	26	21	0	1	48
16:00台	13	6	1	0	20	4	5	1	0	10	17	11	2	0	30
17:00台	37	4	0	0	41	16	13	0	0	29	53	17	0	0	70
18:00台	20	7	2	0	29	18	13	2	0	33	38	20	4	0	62
合 計	128	62	3	3	196	88	79	4	1	172	216	141	7	4	368

調査日：平成 29 年 11 月 11 日(土)

天候：晴れ

(単位：人)

	A 方 向					B 方 向					地 点 計				
	男性	女性	学生	小学生 以下	合 計	男性	女性	学生	小学生 以下	合 計	男性	女性	学生	小学生 以下	合 計
11:00台	15	6	0	2	23	13	4	0	0	17	28	10	0	2	40
12:00台	8	4	4	5	21	15	6	2	0	23	23	10	6	5	44
13:00台	9	5	2	1	17	16	10	1	2	29	25	15	3	3	46
14:00台	10	6	5	3	24	16	6	0	0	22	26	12	5	3	46
15:00台	12	11	0	2	25	22	7	3	0	32	34	18	3	2	57
16:00台	19	9	1	3	32	16	11	4	1	32	35	20	5	4	64
17:00台	18	7	0	0	25	16	12	2	0	30	34	19	2	0	55
18:00台	15	8	3	0	26	19	14	0	2	35	34	22	3	2	61
合 計	106	56	15	16	193	133	70	12	5	220	239	126	27	21	413

調査日：平成 29 年 11 月 12 日(日)

天候：晴れ

(単位：人)

	A 方 向					B 方 向					地 点 計				
	男性	女性	学生	小学生 以下	合 計	男性	女性	学生	小学生 以下	合 計	男性	女性	学生	小学生 以下	合 計
11:00台	7	2	0	0	9	18	10	0	3	31	25	12	0	3	40
12:00台	11	9	2	3	25	12	8	4	4	28	23	17	6	7	53
13:00台	6	8	7	2	23	14	6	4	2	26	20	14	11	4	49
14:00台	12	3	11	1	27	13	8	4	0	25	25	11	15	1	52
15:00台	6	9	6	2	23	15	7	6	1	29	21	16	12	3	52
16:00台	10	7	7	0	24	8	7	6	0	21	18	14	13	0	45
17:00台	22	6	8	1	37	13	3	5	1	22	35	9	13	2	59
18:00台	13	11	3	0	27	10	3	3	0	16	23	14	6	0	43
合 計	87	55	44	9	195	103	52	32	11	198	190	107	76	20	393

大分市中心部における通行量調査報告書

平成 30 年 2 月

大 分 市