

アプローチ

佐賀関コース

- バス……佐賀関バス停より関崎海星館まで車で約10分
- 駐車場……関崎海星館にあり

神崎海浜コース

- 鉄道……JR幸崎駅より徒歩15分
- 駐車場……約250台(有料)



フィールドストーリー

佐賀関半島は、もみのきやま 樅木山(484m)を頂点とする樅木山系が東へ延びて突き出しているため、黒潮が洗う白杵湾側と冬季北西季節風が吹き付ける別府湾側で環境が大きく変わります。白杵湾に面した南岸はハマオモト、アコウが生育し、岩場にはウバメガシ群落が見られます。これと対称的に北岸では、ハマビワ群落かいしよくがいが海食崖を覆うように帯状に分布しています。神崎海水浴場には、砂浜の水際近くにコウボウシバ、コウボウムギが、その後方にはハマヒルガオ、ハマゴウ、ハマエンドウなどの海浜植物が群落を作っています。また、海食崖はハマビワ群落に被われており、タブノキ、クロガネモチ、トベラ、ハマヒサカキ等の樹木が生育しています。

自然を観察する心得

観察でのマナー

- 耳をすまして聞いてみましょう。
- むだな採集はやめて、よく観察しましょう。
- 自然を傷つけないようにしましょう。
- 火は使わないようにしましょう。
- ゴミは全部もって帰りましょう。

このコースで特に気をつけることがら 佐賀関半島コース

- 道が狭いので、駐車場所に気をつけましょう。
- 急斜面ですべらないように注意しましょう。

神崎海浜コース

- こうざき自然海浜公園(海水浴場)のルールに従いましょう。
- 海浜植物をふみつけないように注意しましょう。


Return to Nature

自然と親しまおう!

OITA

自然観察ガイド

No.11 佐賀関コース

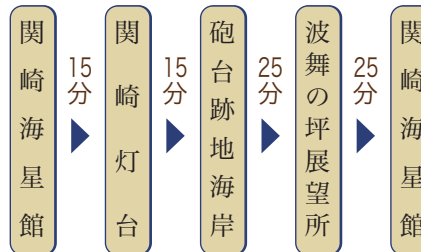


コースタイム



<佐賀関コース>

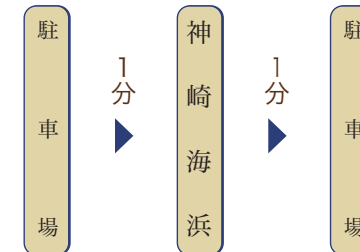
- 徒歩……約1時間20分(観察時間を入れて)



- ※黒ヶ浜 約30分(観察時間を入れて)
- ※スタジイ群落 約30分(観察時間を入れて)

<神崎海浜コース>

- 徒歩……約30分(観察時間を入れて)



大分市



アゼトウナ



オオズミハネカクシ



サシバ



関崎灯台下の海岸



黒ヶ浜



Return to Nature

OITA 自然観察ガイド

No.11 佐 賀 関 コース



マルウズラタマキビ



ナガミミズハゼ



ハマビワ



佐賀関半島コース



クロマツ植栽



ハマビワ林内のノシラン



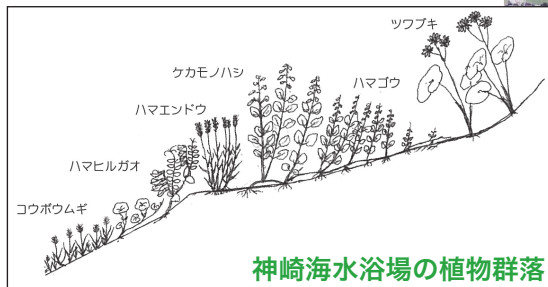
ハマヒルガオ



コウボウムギ



こうざき 神崎海浜コース



神崎海水浴場の植物群落



ハマゴウ



小猫川河口付近のハマボウ