

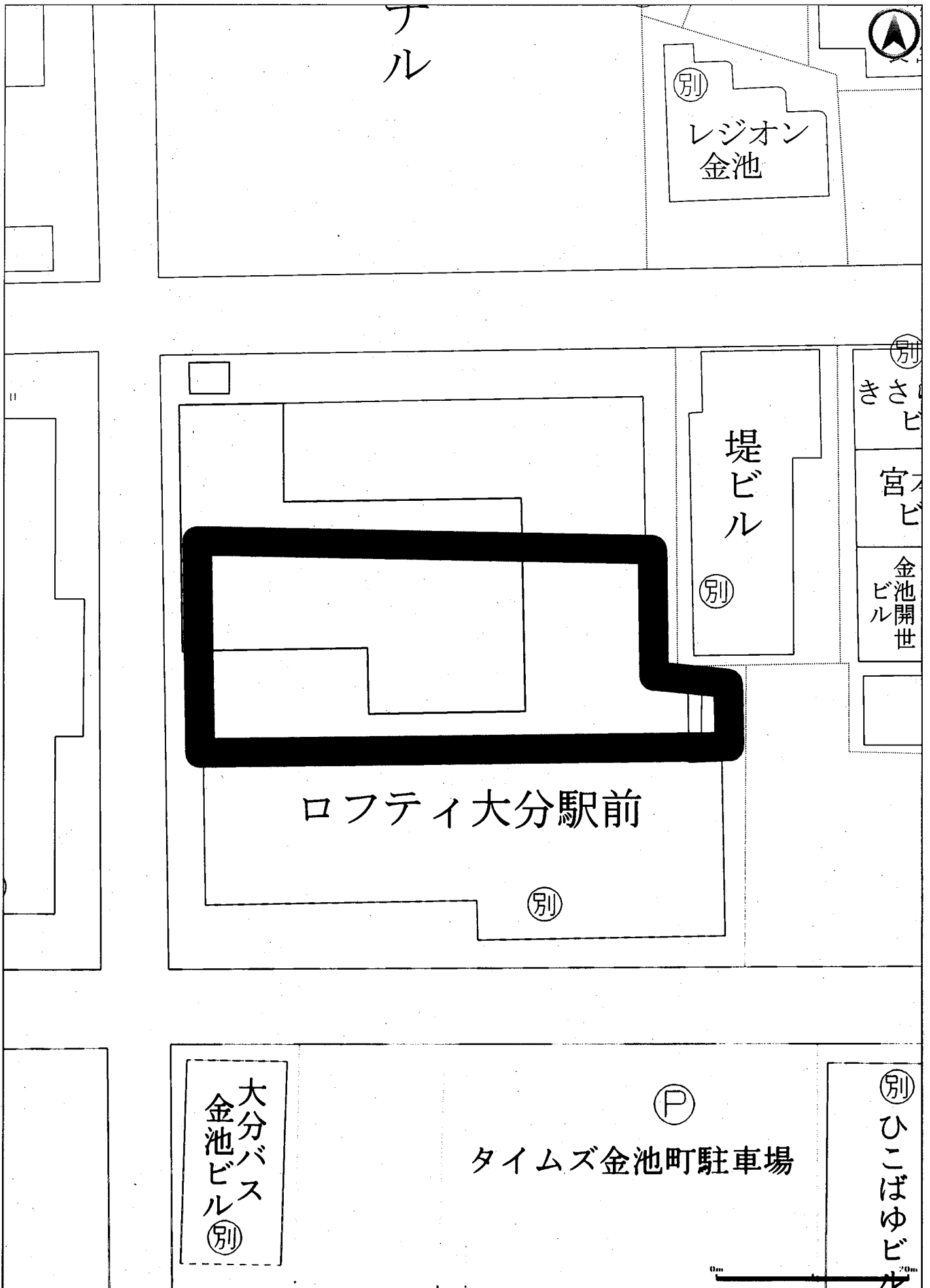
令和06年全国家計構造調査

金池町1・2・3丁目①

簡易調査

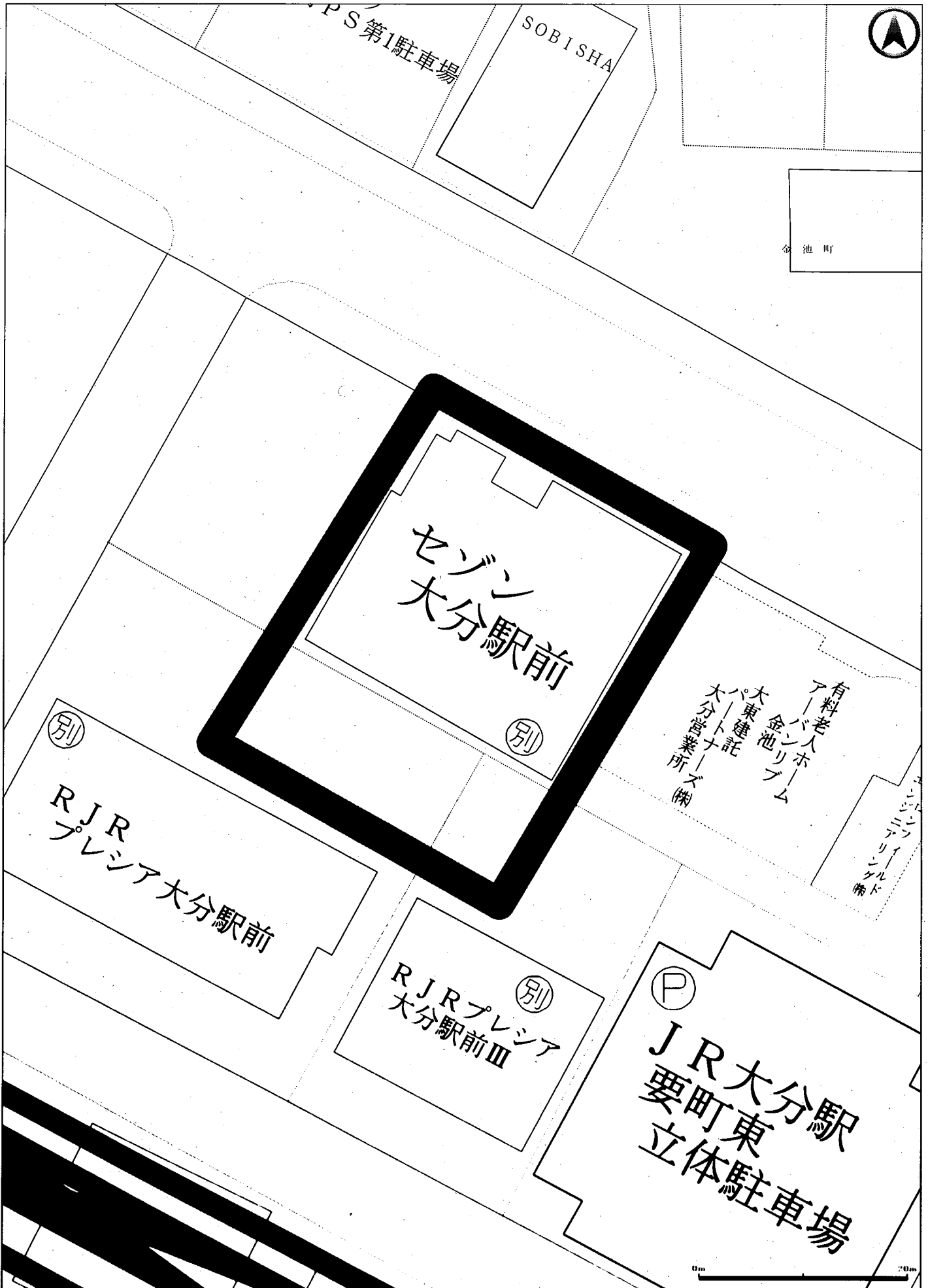
※太枠が対象となる調査区域です。(地図は2019年版)
※ロフティ大分駅前の7階~10階が対象です。

裏面もご確認ください



令和06年全国家計構造調査

※太枠が対象となる調査区域です。
※2019年版の地図のため、現況と異なることがあります。



令和06年全国家計構造調査

※太枠が対象となる調査区域です。
※2019年版の地図のため、現況と異なることがあります。

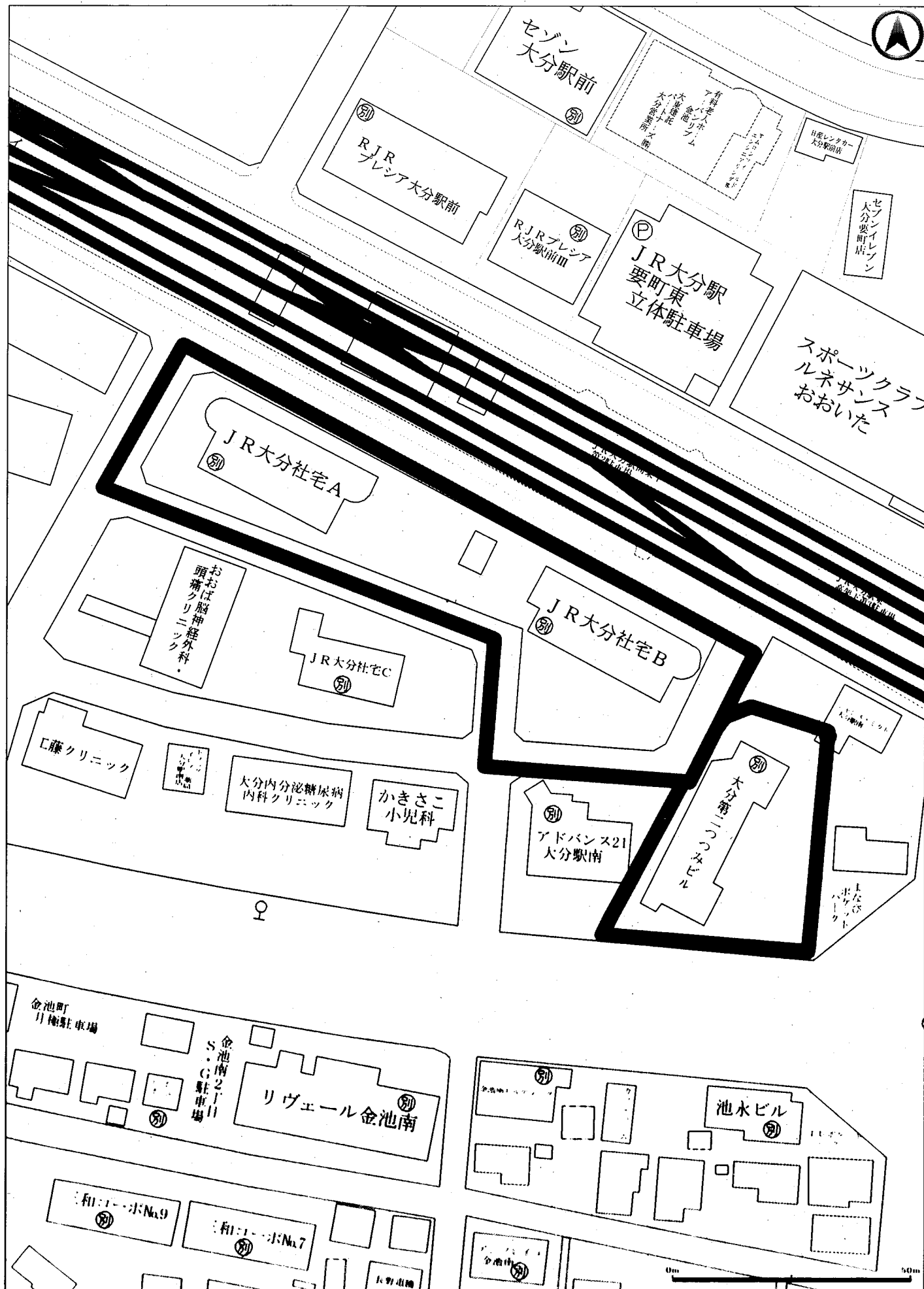
裏面もご確認ください



令和06年全国家計構造調査

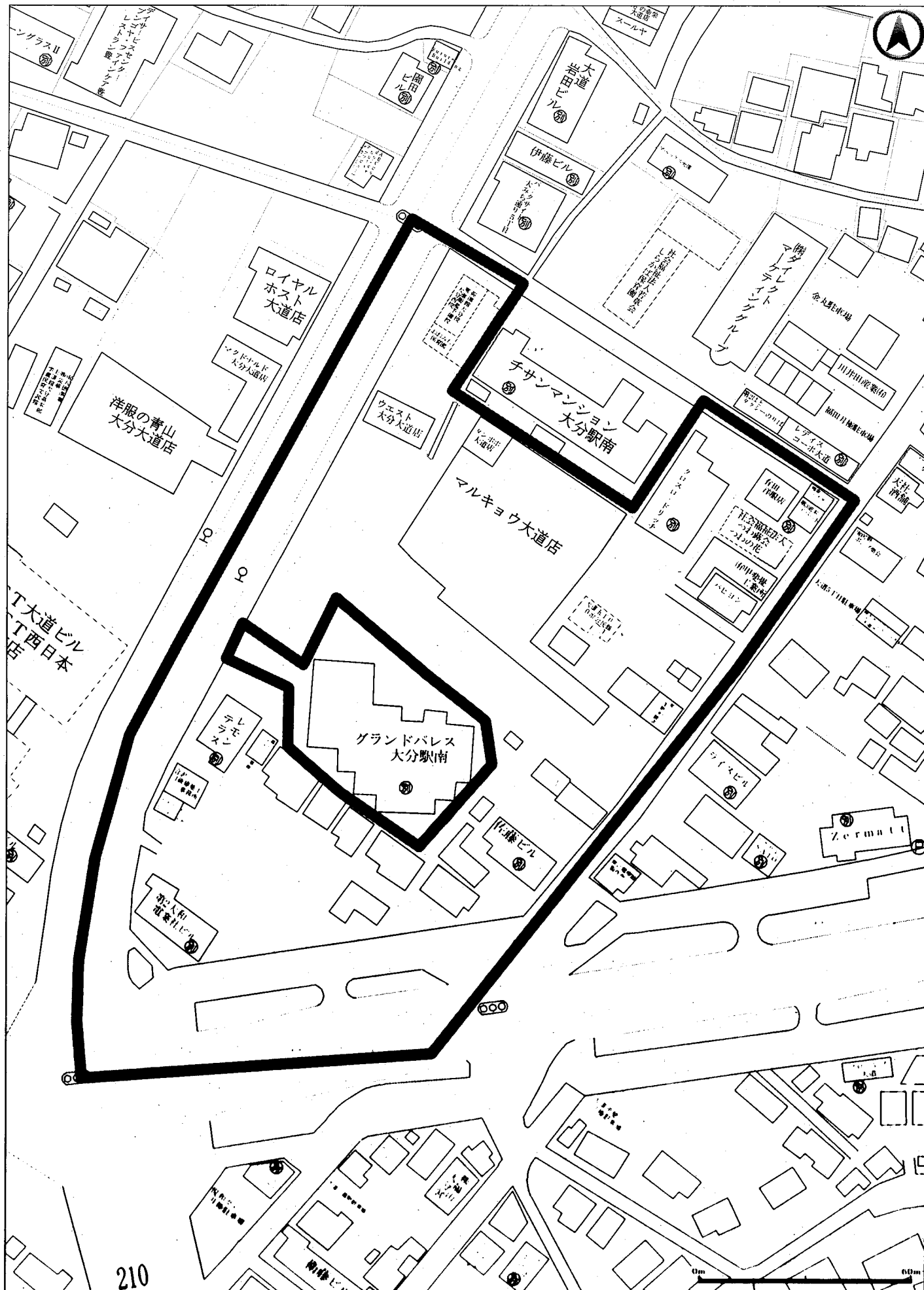
基本調査

※太枠が対象となる調査区域です。
※2019年版の地図のため、現況と異なることがあります。



令和06年全国家計構造調査

※太枠が対象となる調査区域です。
※2019年版の地図のため、現況と異なることがあります。

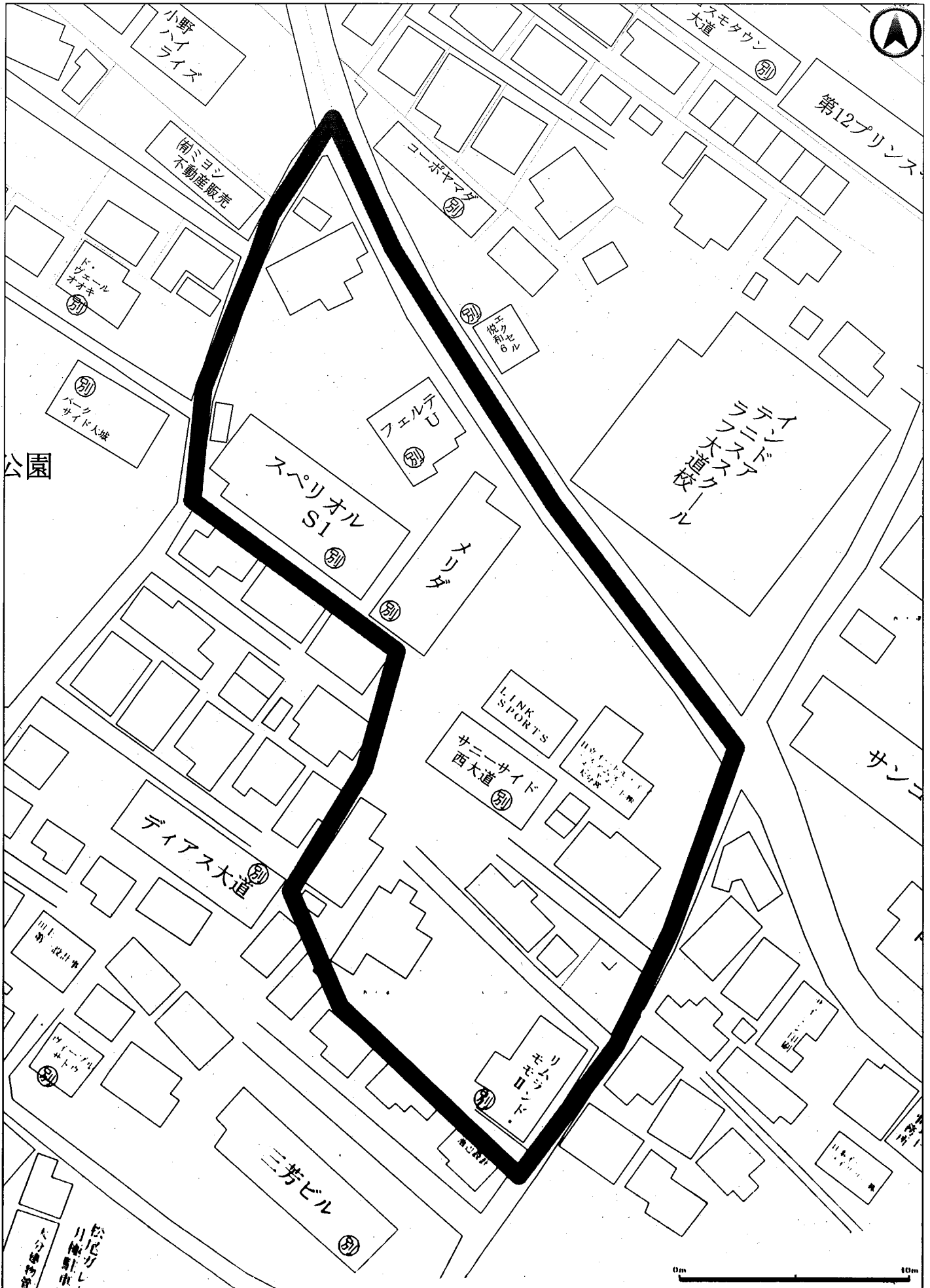


令和06年全国家計構造調査

簡易調査

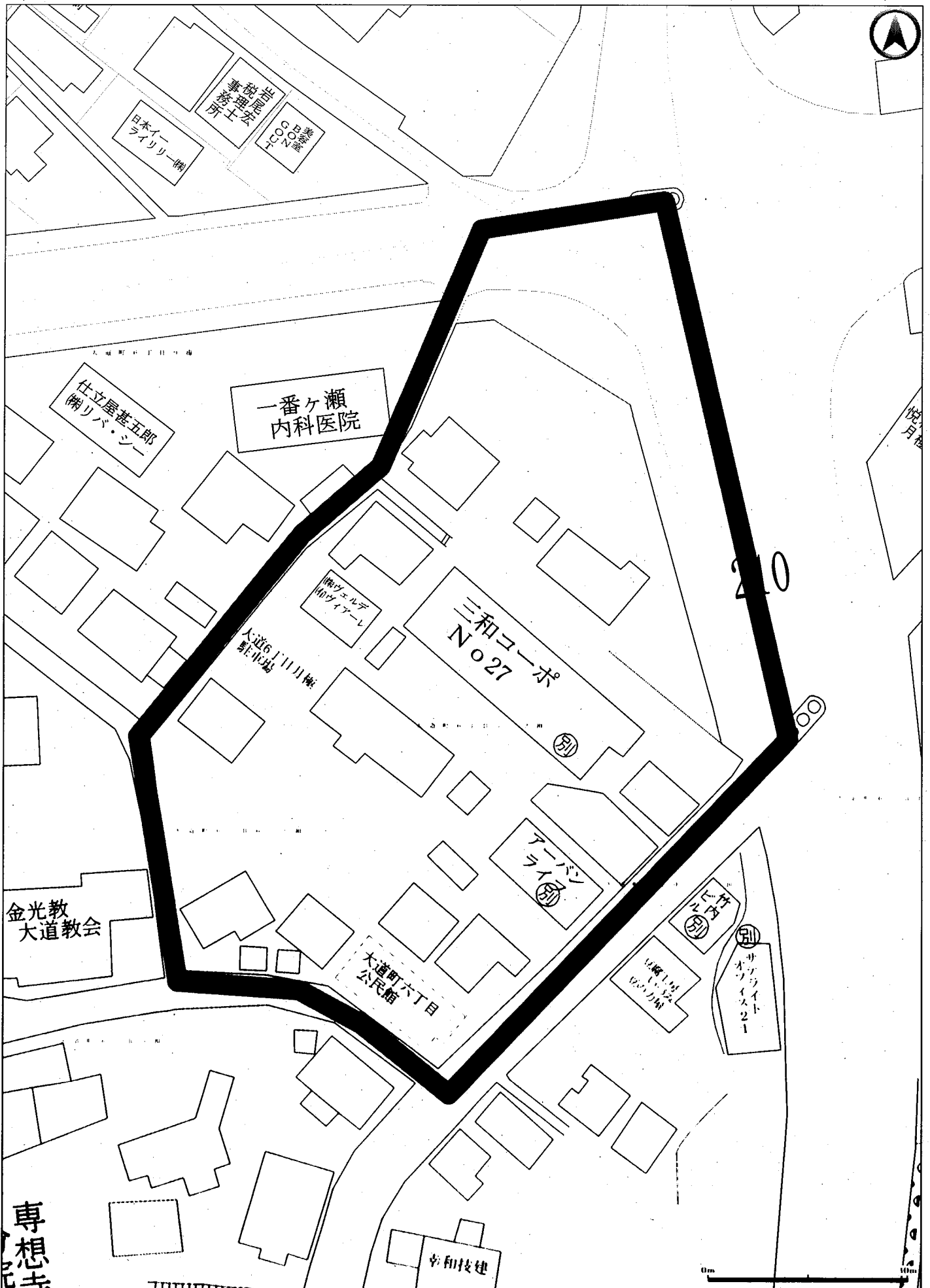
※太枠が対象となる調査区域です。
※地図は2019年版のため、現況と異なることがあります。

裏面もご確認ください



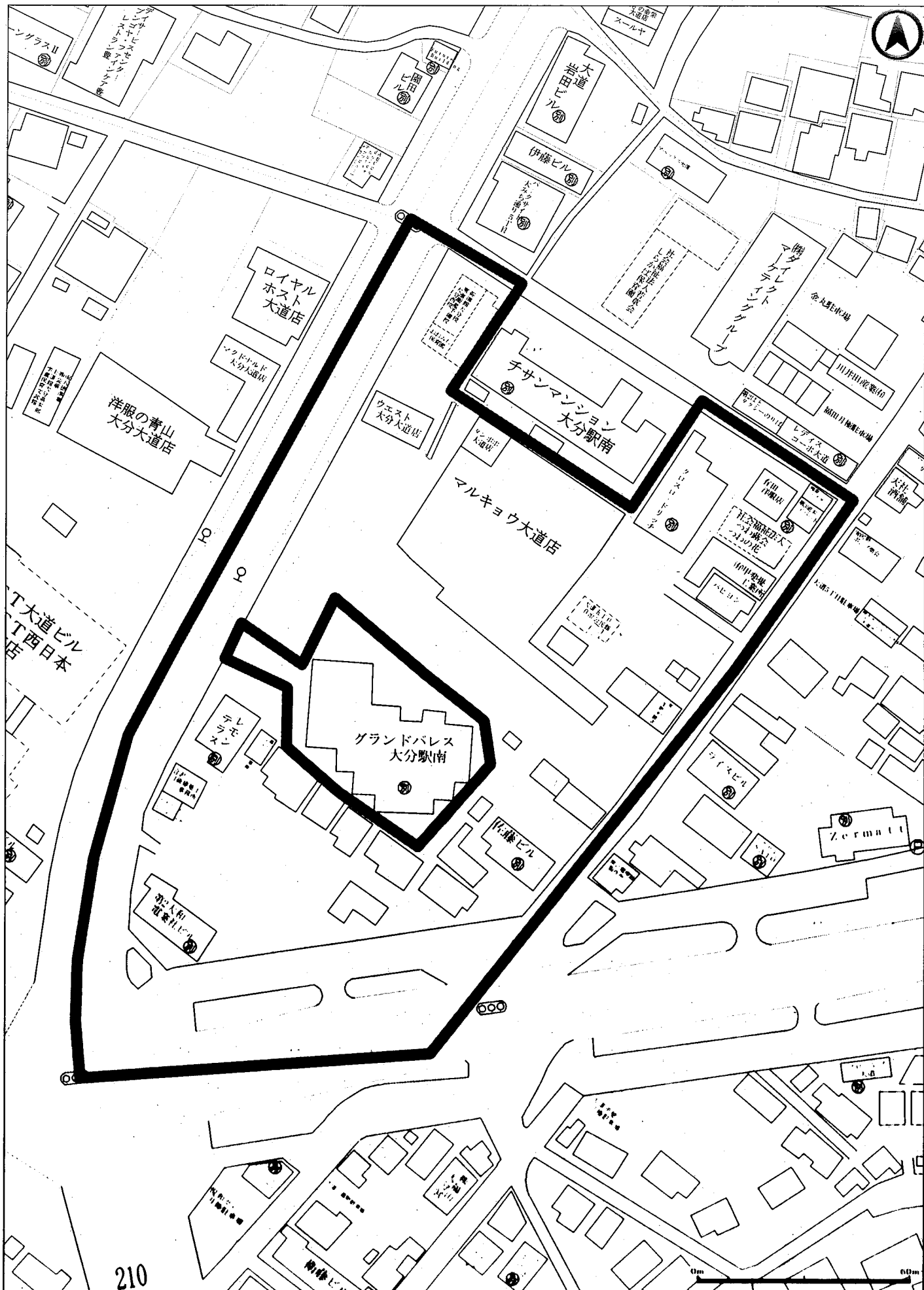
令和06年全国家計構造調査

※太枠が対象となる調査区域です。
※2019年版の地図のため、現況と異なることがあります。



令和06年全国家計構造調査

※太枠が対象となる調査区域です。
※2019年版の地図のため、現況と異なることがあります。

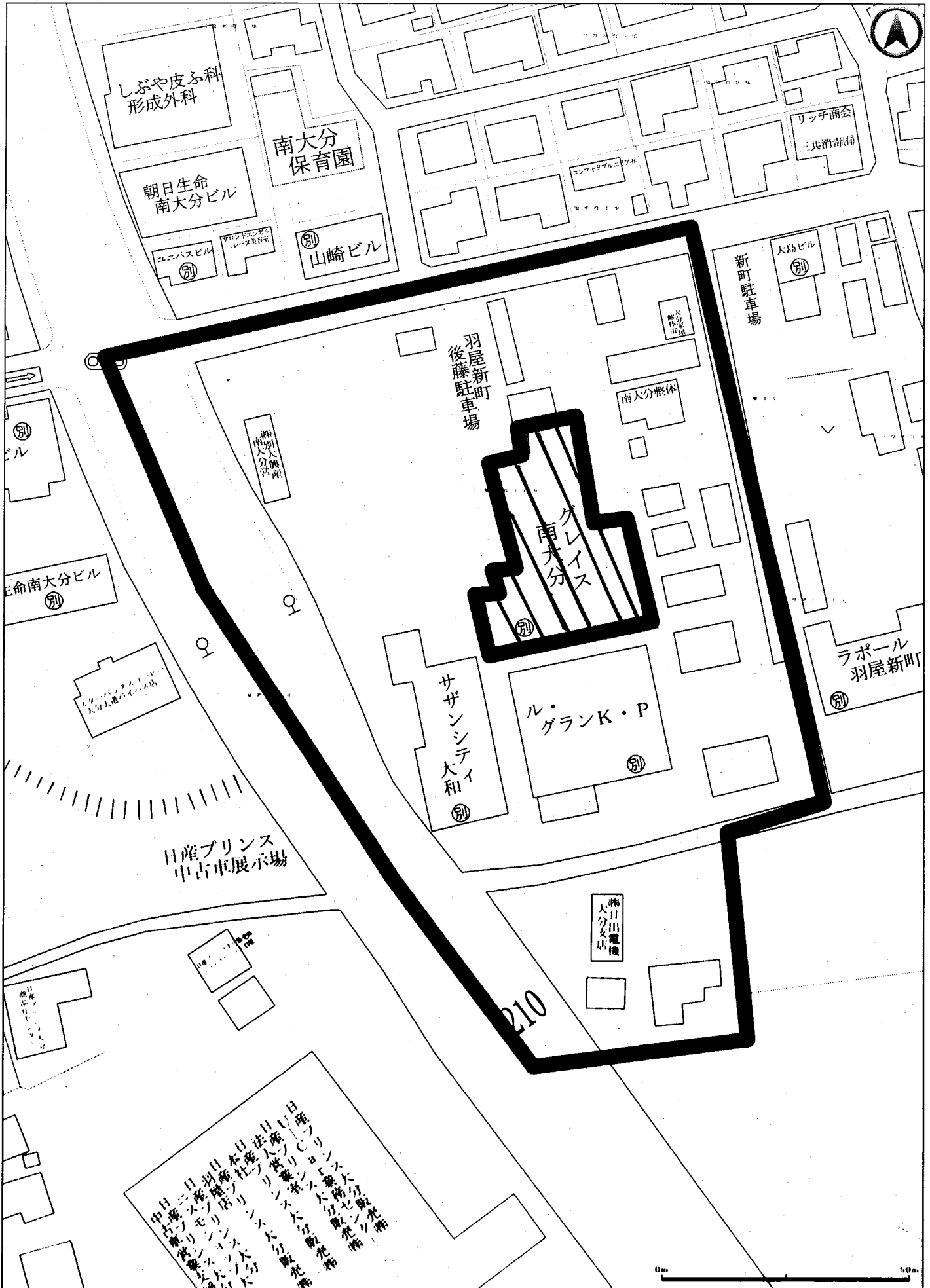


令和06年全国家計構造調査

基本調査

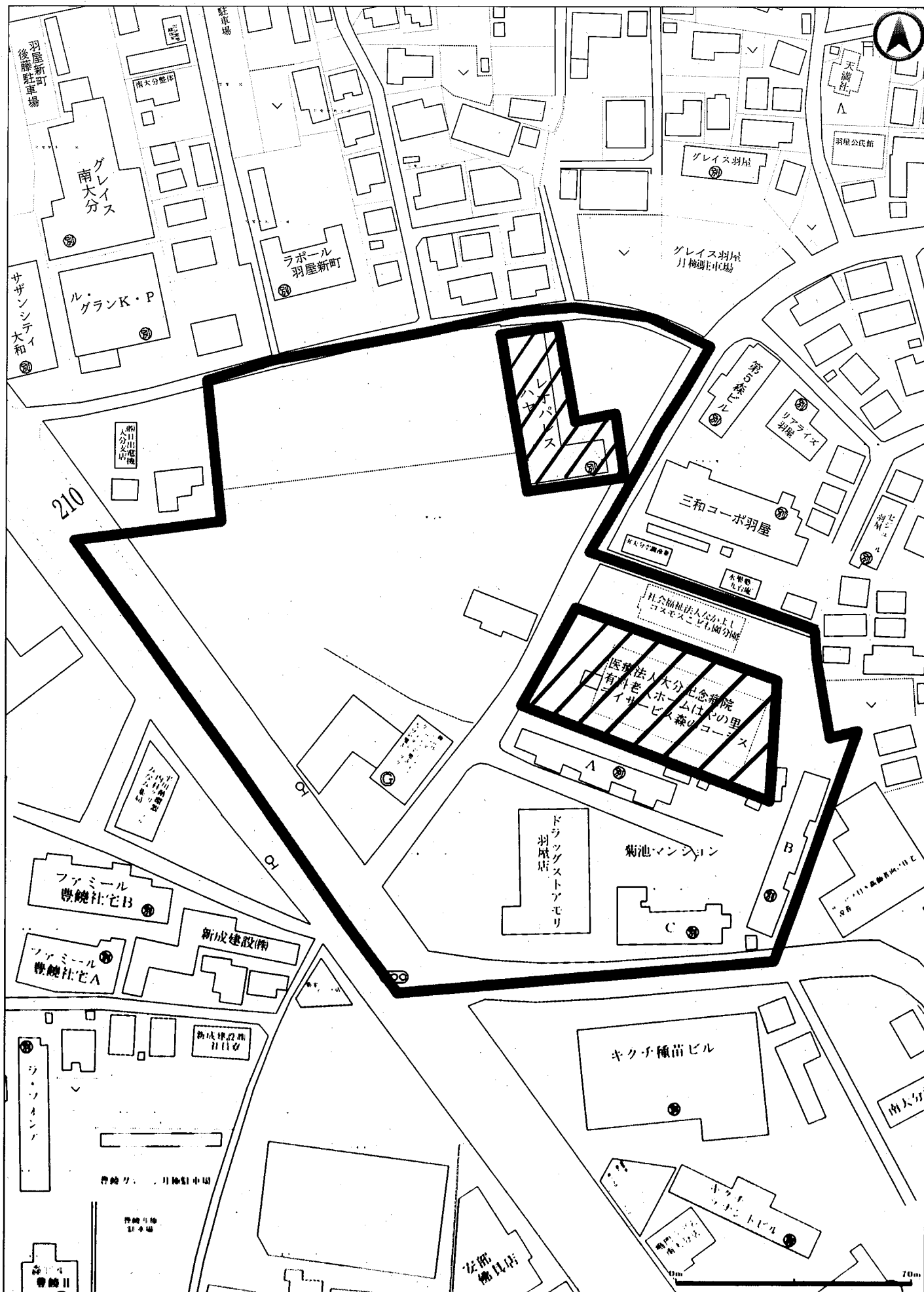
※太枠が対象となる調査区域です。(斜線部分は除く)
※2019年版の地図のため、現況と異なることがあります。

裏面もご確認ください



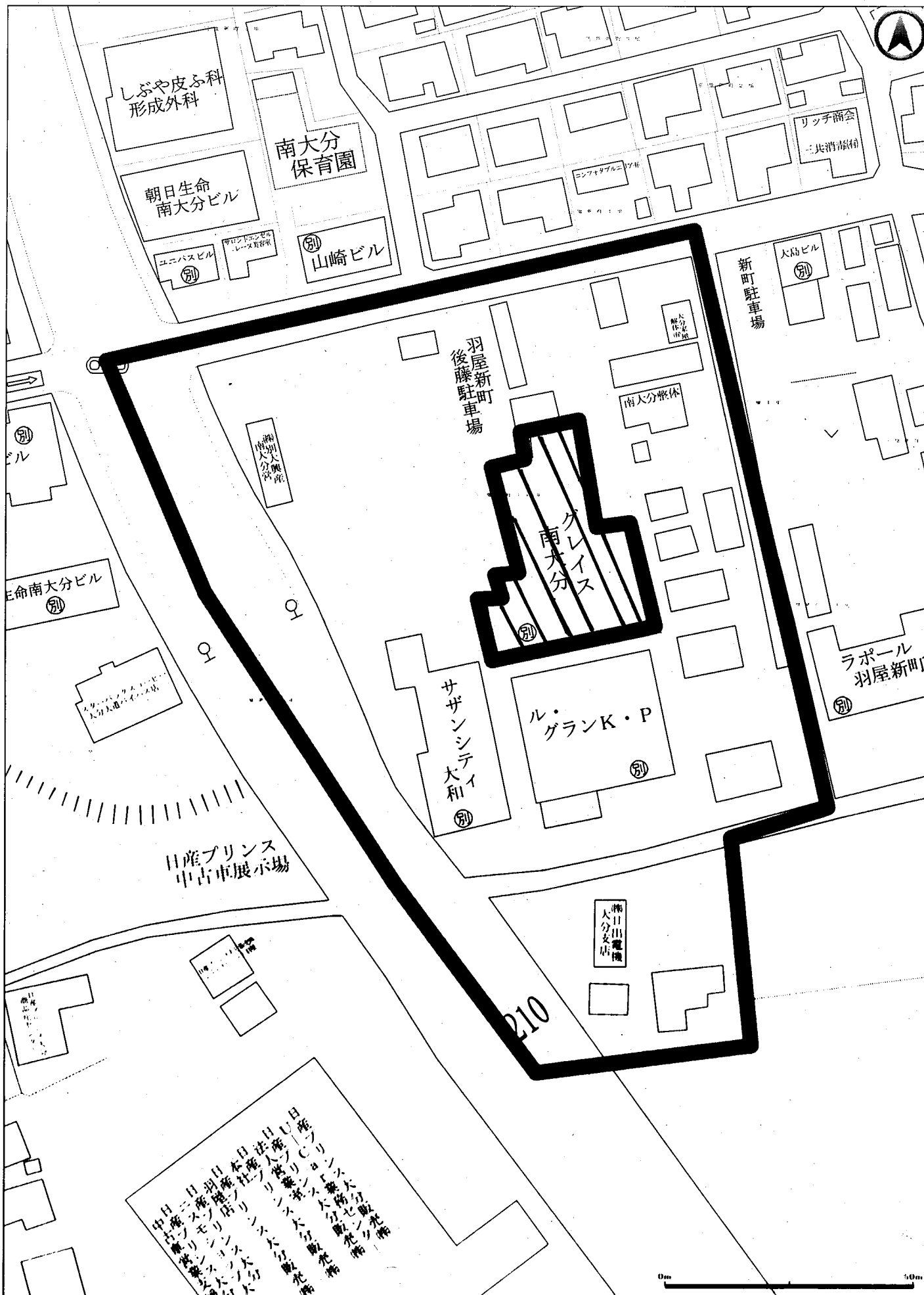
令和06年全国家計構造調査

※太枠が対象となる調査区域です。(斜線部分は除く)
※2019年版の地図のため、現況と異なることがあります。



令和06年全国家計構造調査

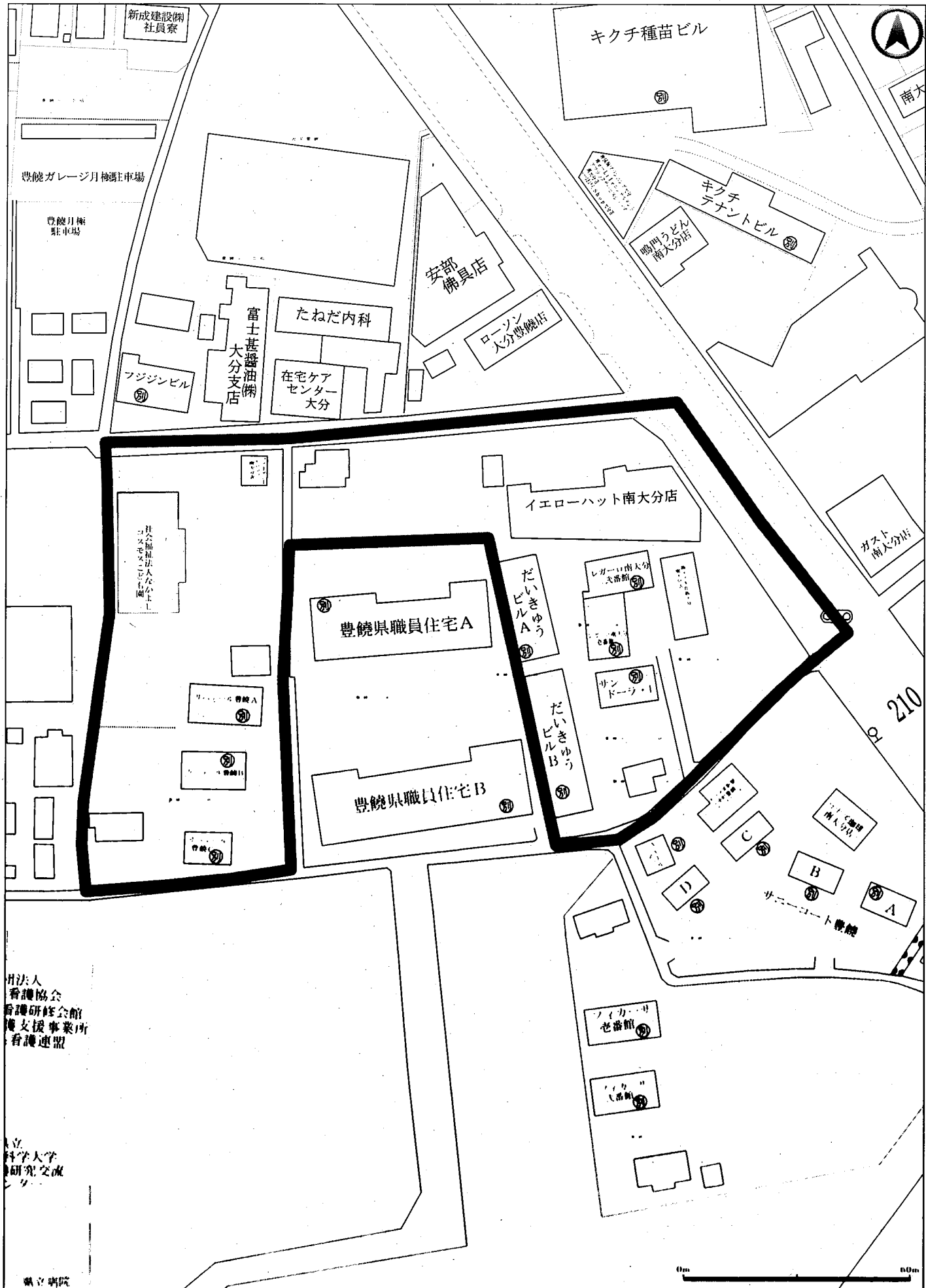
※太枠が対象となる調査区域です。(斜線部分は除く)
※2019年版の地図のため、現況と異なることがあります。



令和06年全国家計構造調査

※太枠が対象となる調査区域です。
※地図は2019年版のため、現況と異なることがあります。

裏面もご確認ください



南大

210

法人
看護協会
看護研究会館
看護支援事業所
看護連盟

立
科学大学
研究交流
センター

豊立病院

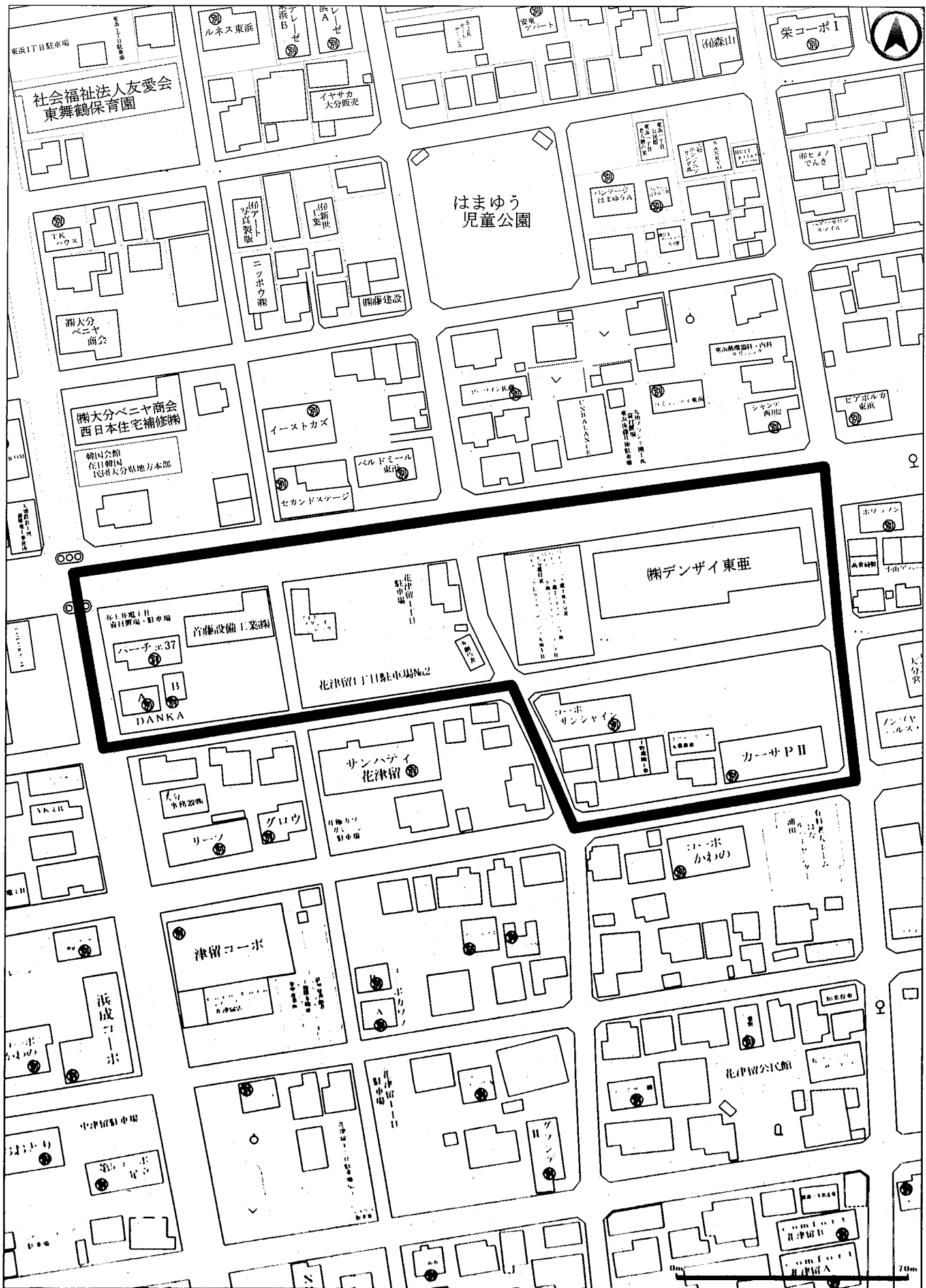
令和06年全国家計構造調査

※太枠が対象となる調査区域です。
※2019年版の地図のため、現況と異なることがあります。



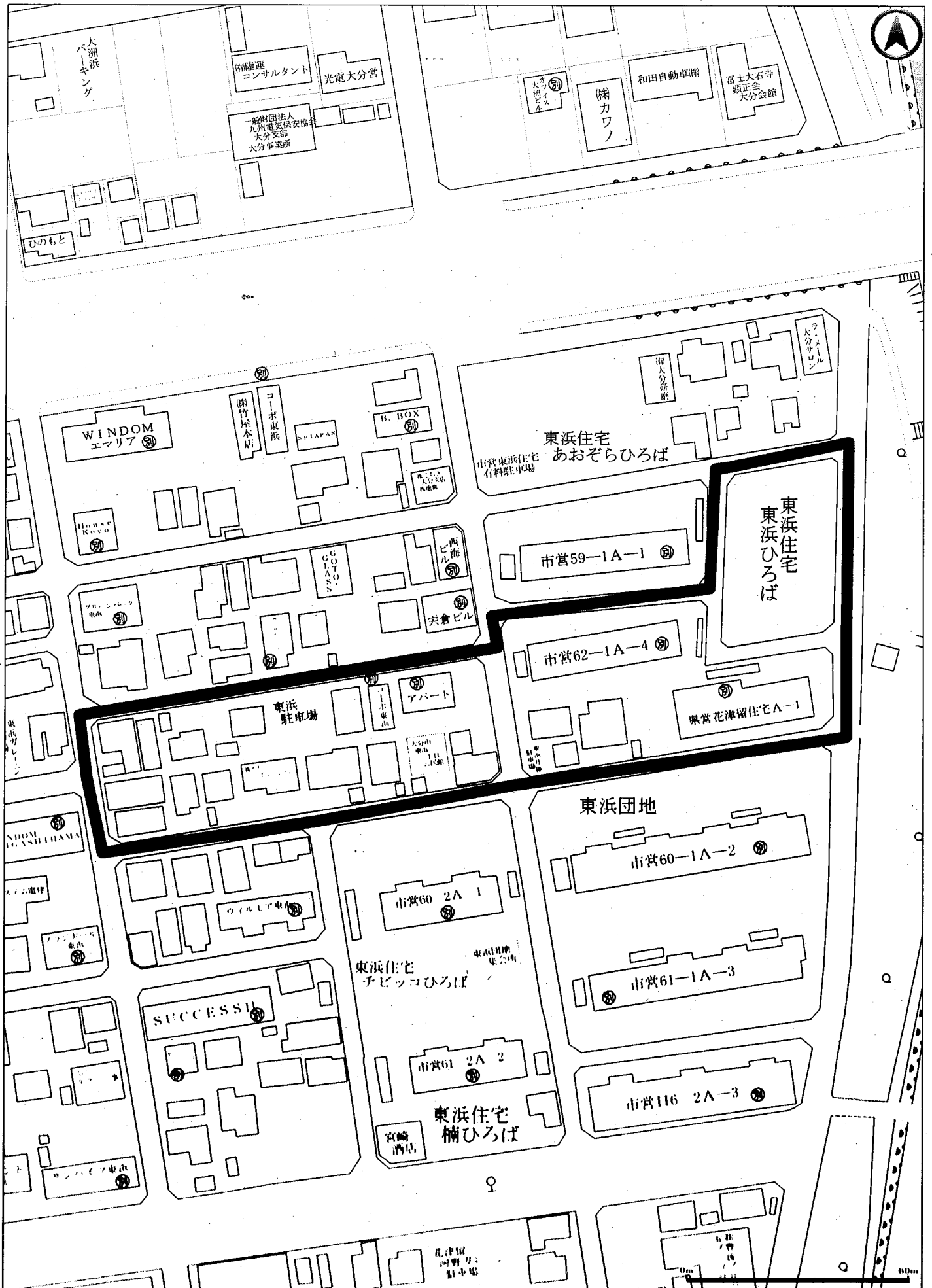
令和06年全国家計構造調査

※太枠が対象となる調査区域です。
※2019年版の地図のため、現況と異なることがあります。



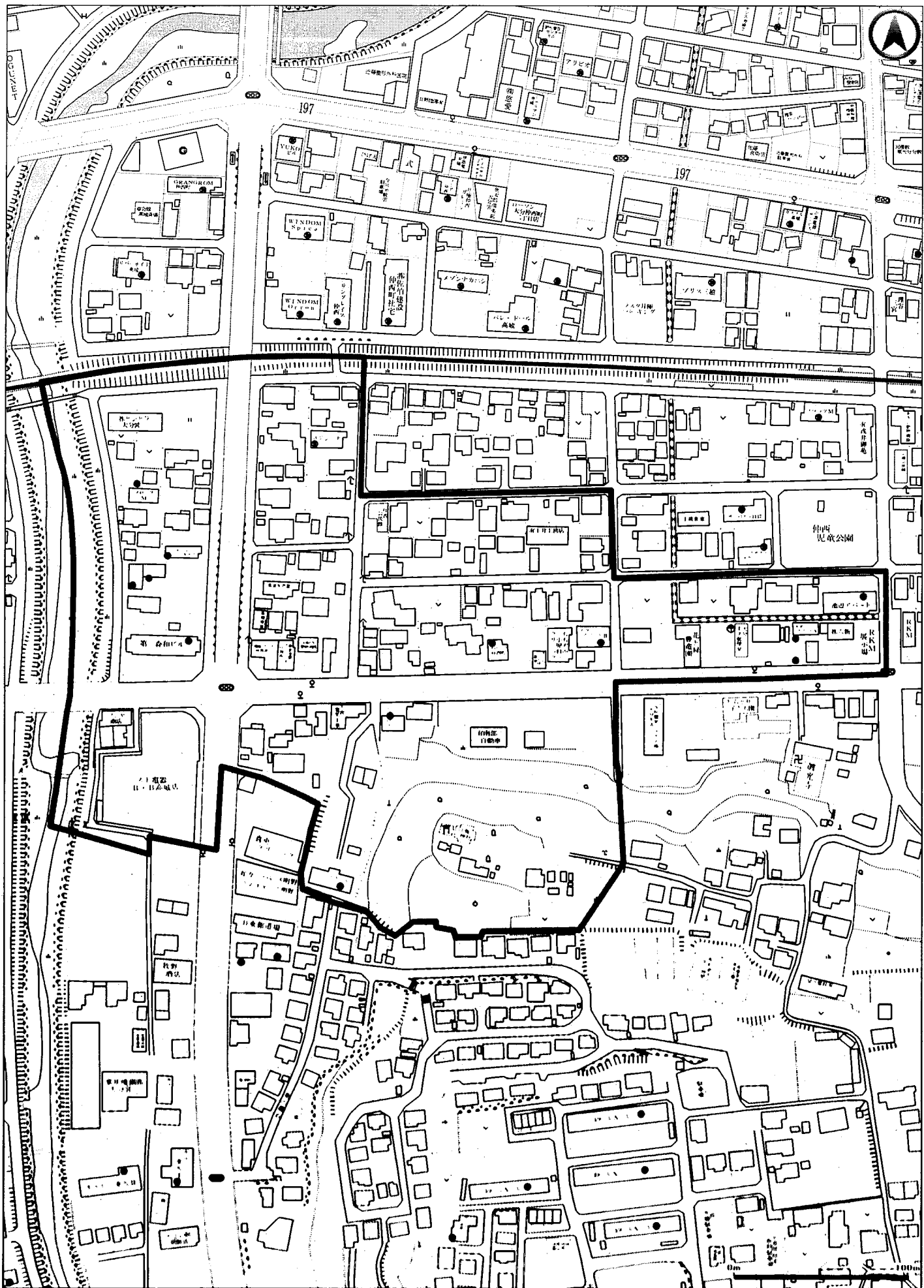
令和06年全国家計構造調査

※太枠が対象となる調査区域です。
※2019年版の地図のため、現況と異なることがあります。



令和06年全国家計構造調査

※太枠が対象となる調査区域です。
※2019年版の地図のため、現況と異なることがあります。

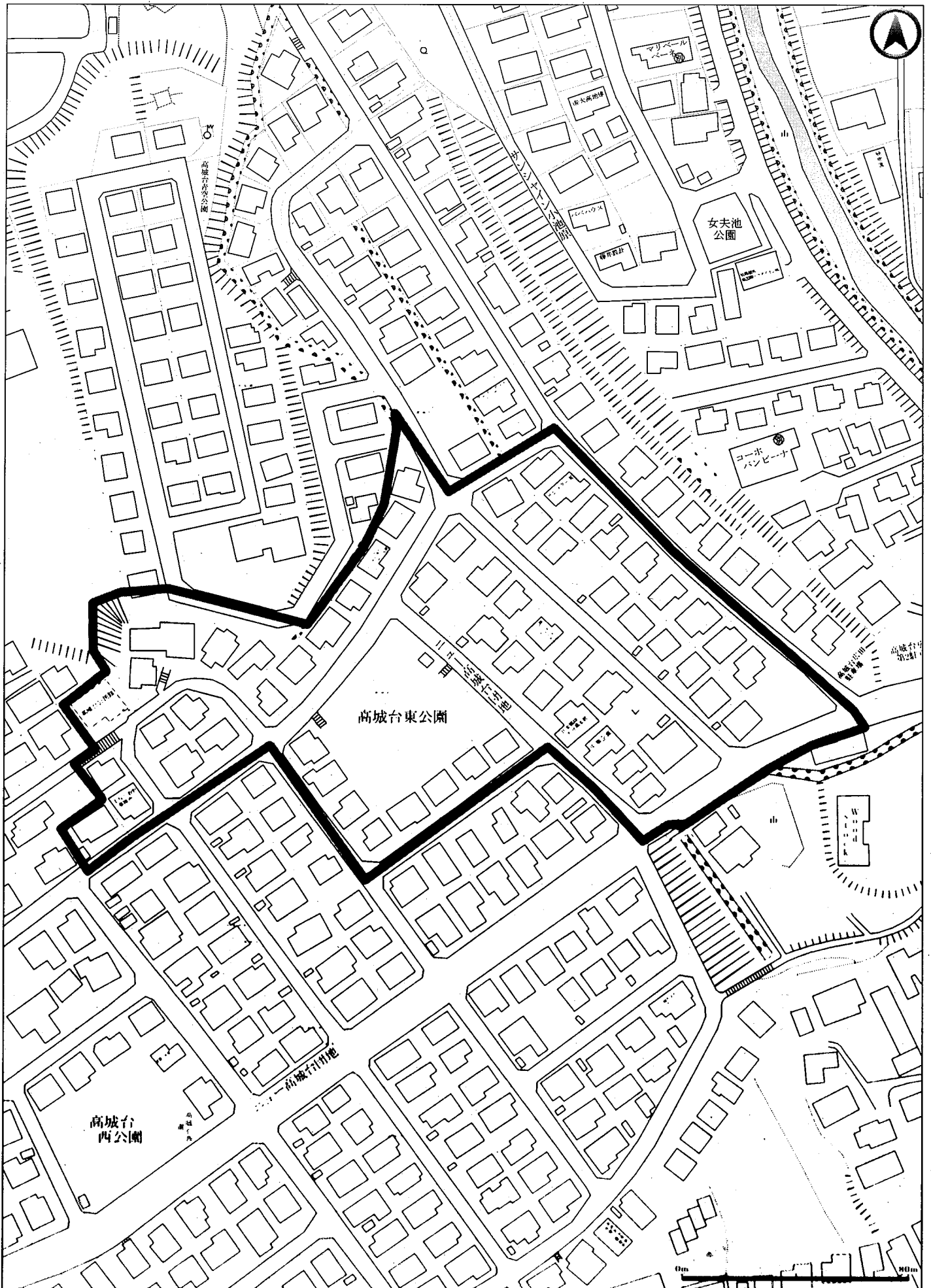


令和06年全国家計構造調査

高城台①
基本調査

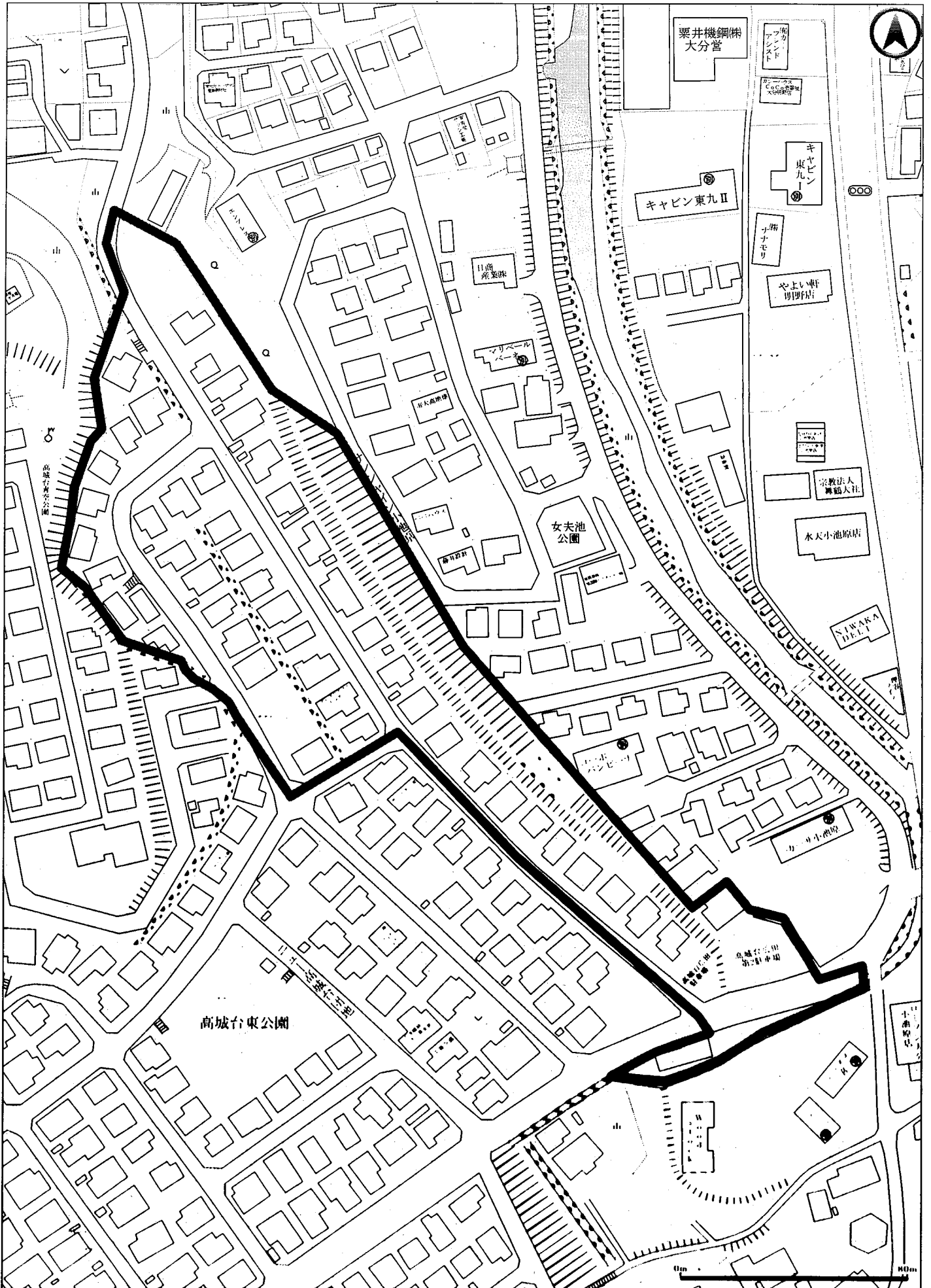
※太枠が対象となる調査区域です。
※2019年版の地図のため、現況と異なることがあります。

裏面もご確認ください



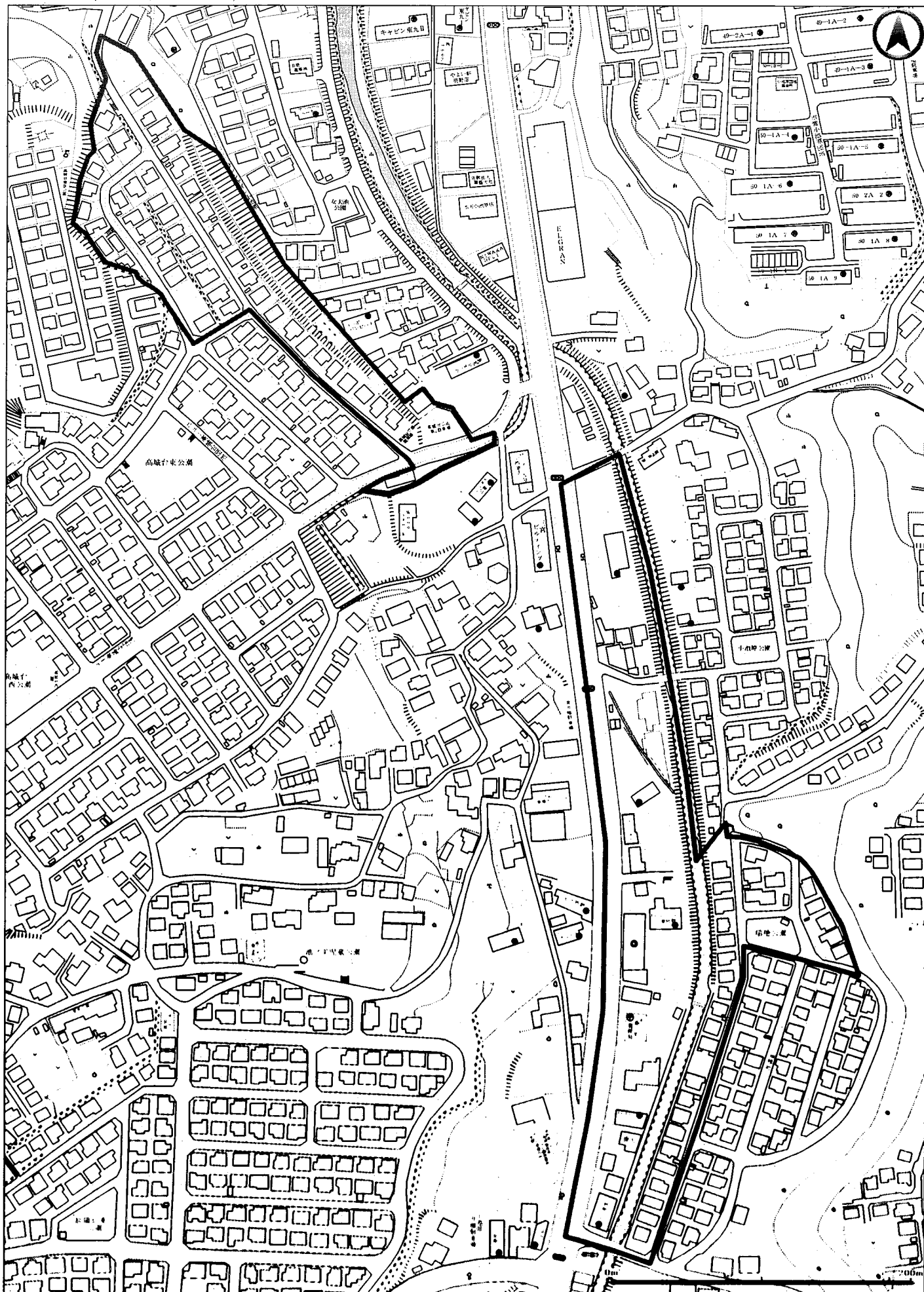
令和06年全国家計構造調査

※太枠が対象となる調査区域です。
※2019年版の地図のため、現況と異なることがあります。



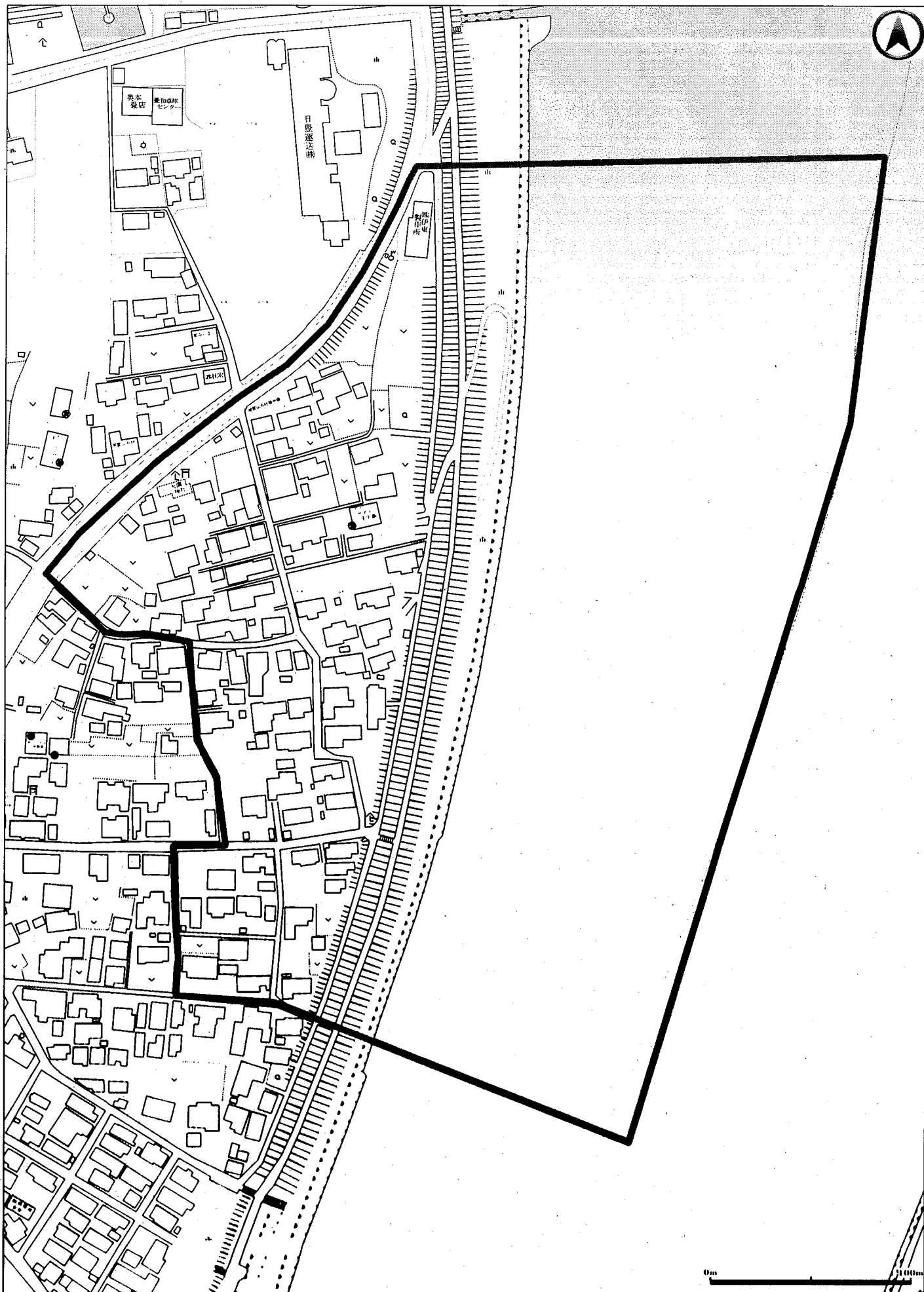
令和06年全国家計構造調査

※太枠が対象となる調査区域です。
※2019年版の地図のため、現況と異なることがあります。



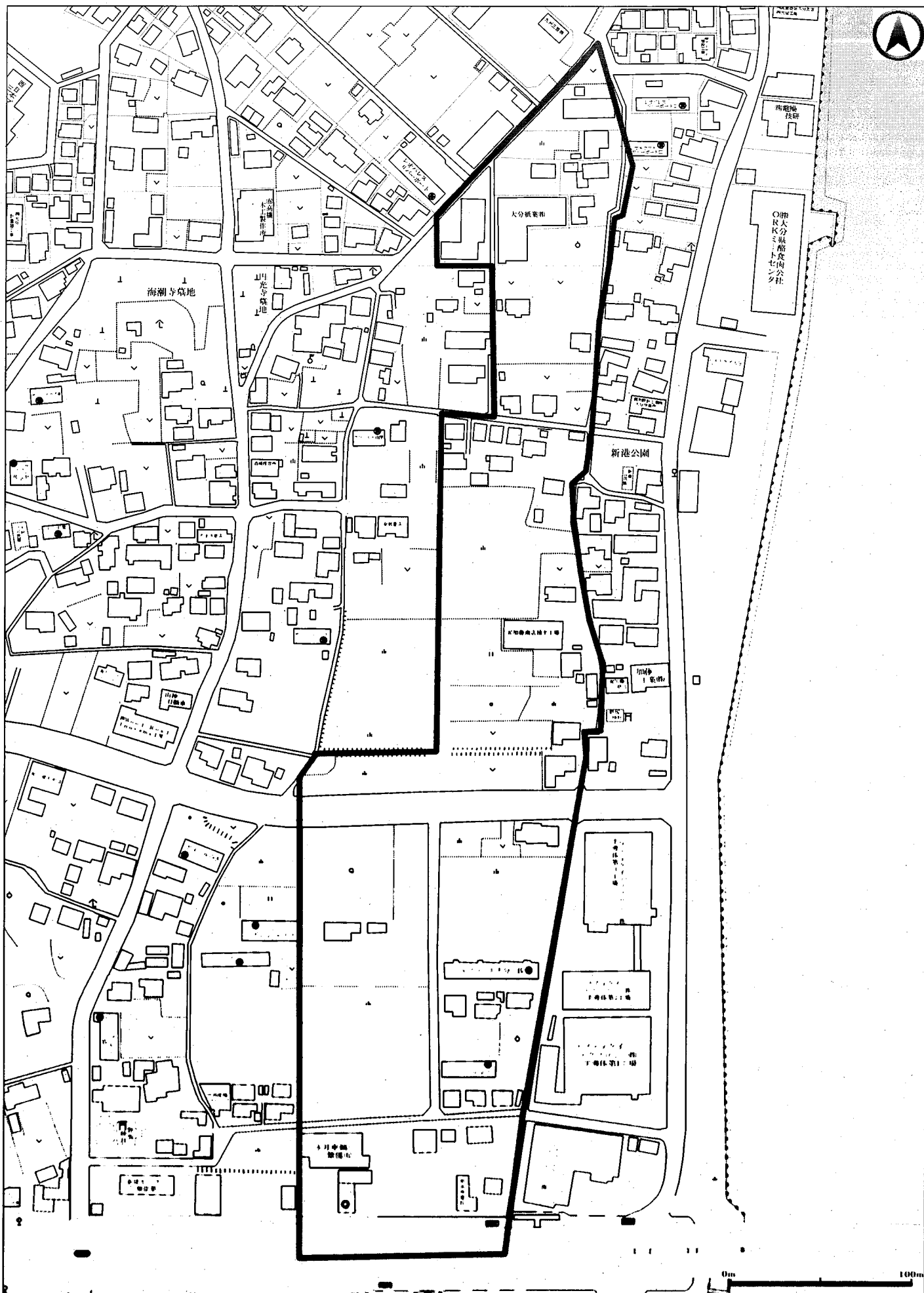
令和06年全国家計構造調査

※太枠が対象となる調査区域です。
※2019年版の地図のため、現況と異なることがあります。



令和06年全国家計構造調査

※太枠が対象となる調査区域です。
※2019年版の地図のため、現況と異なることがあります。

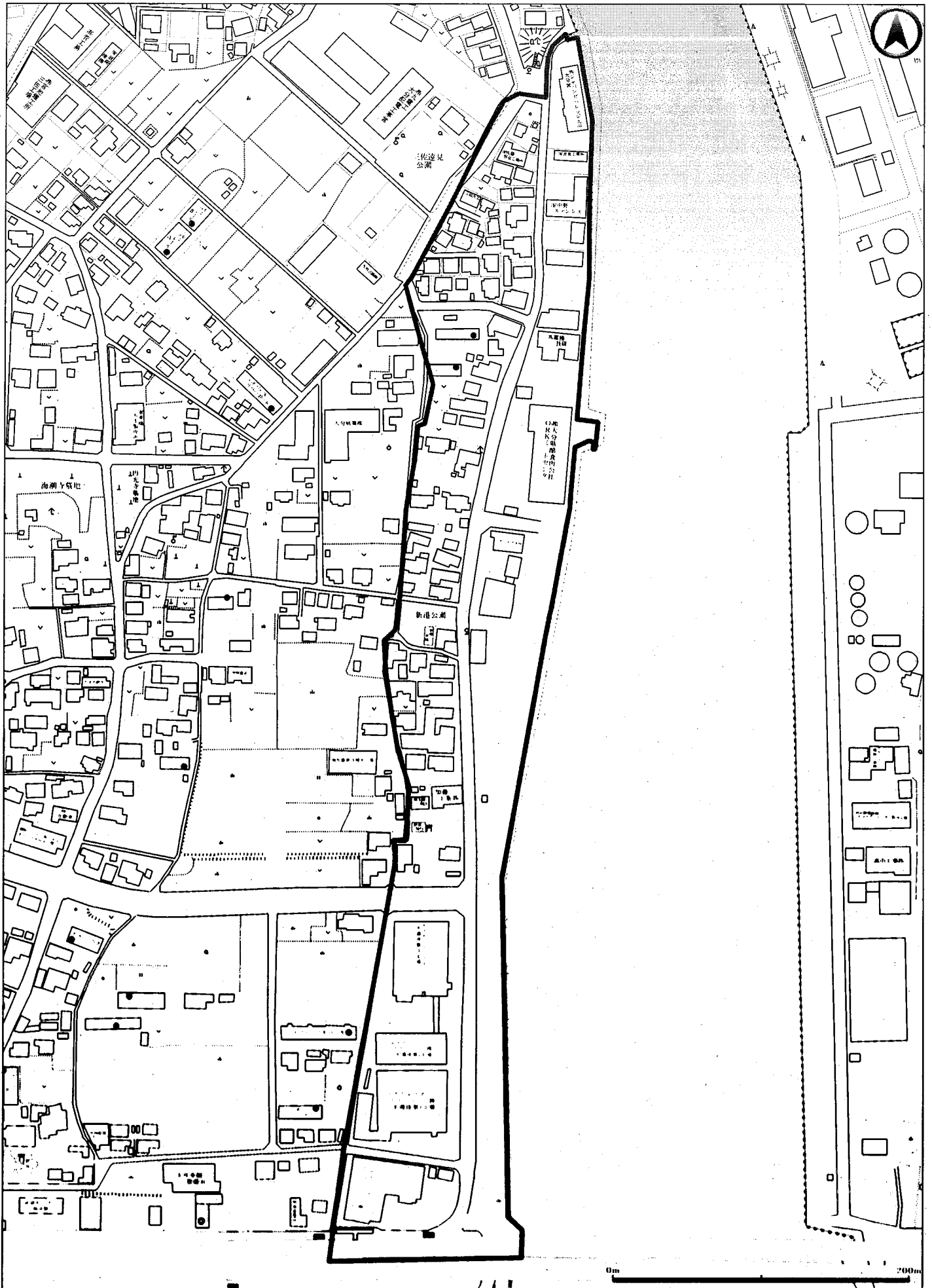


令和06年全国家計構造調査

三佐四①
基本調査

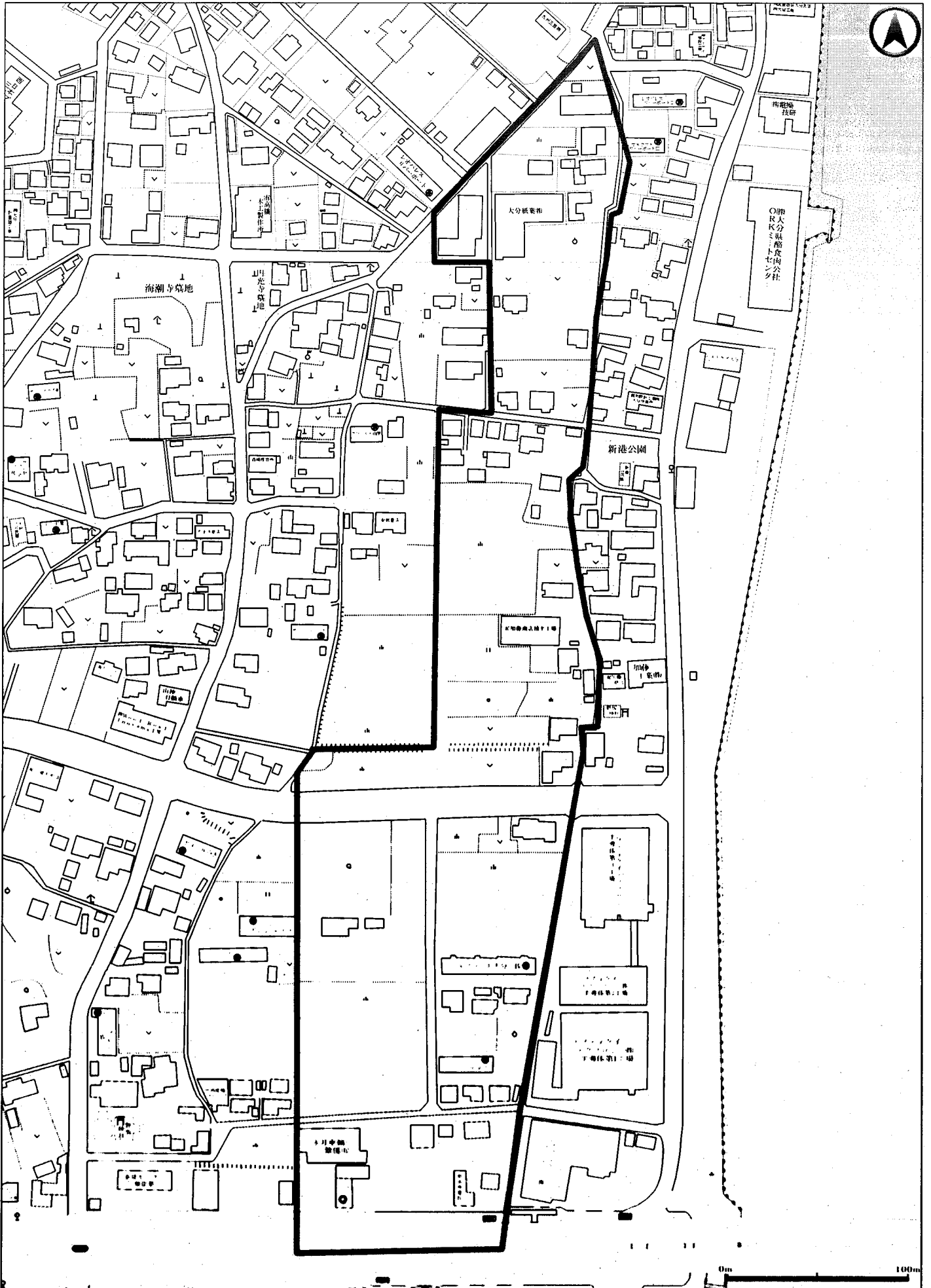
※太枠が対象となる調査区域です。
※2019年版の地図のため、現況と異なることがあります。

裏面もご確認ください



令和06年全国家計構造調査

※太枠が対象となる調査区域です。
※2019年版の地図のため、現況と異なることがあります。

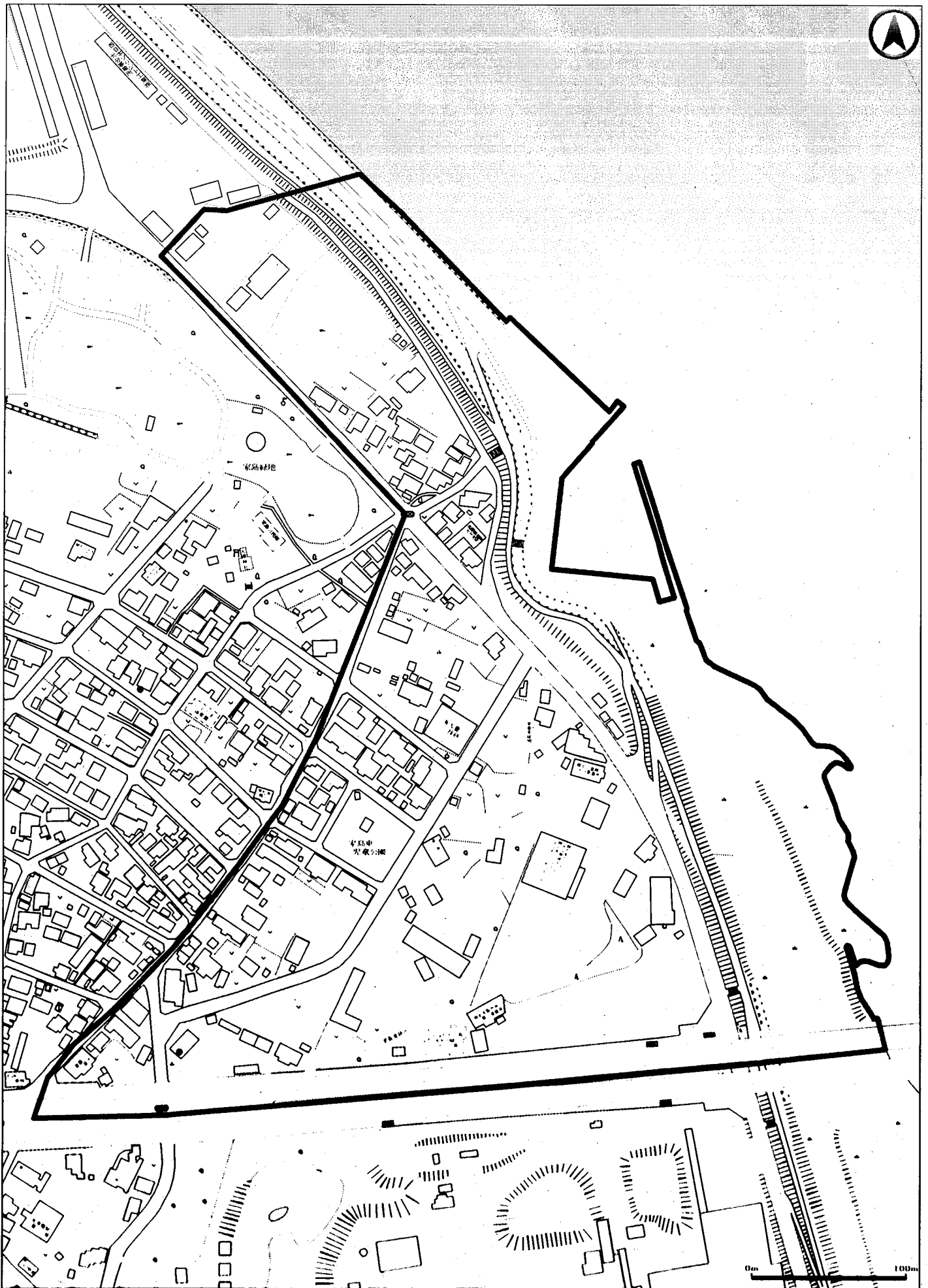


令和06年全国家計構造調査

家島①
簡易調査

※太枠が対象となる調査区域です。
※地図は2019年版のため、現況と異なることがあります。

裏面もご確認ください



令和06年全国家計構造調査

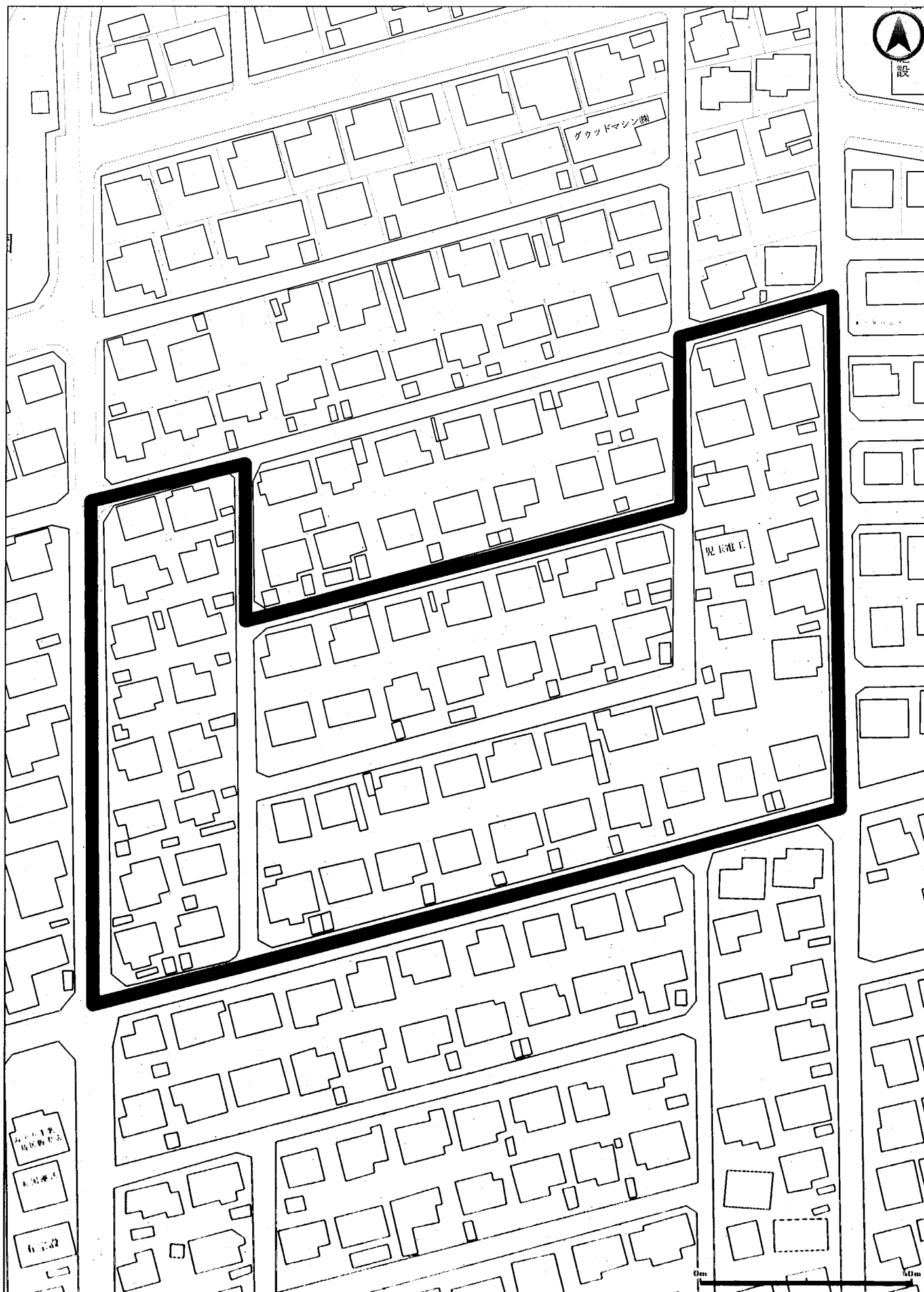
※太枠が対象となる調査区域です。
※2019年版の地図のため、現況と異なることがあります。



令和06年全国家計構造調査

富士見が丘西1丁目
基本調査

※太枠が対象となる調査区域です。
※2019年版の地図のため、現況と異なることがあります。

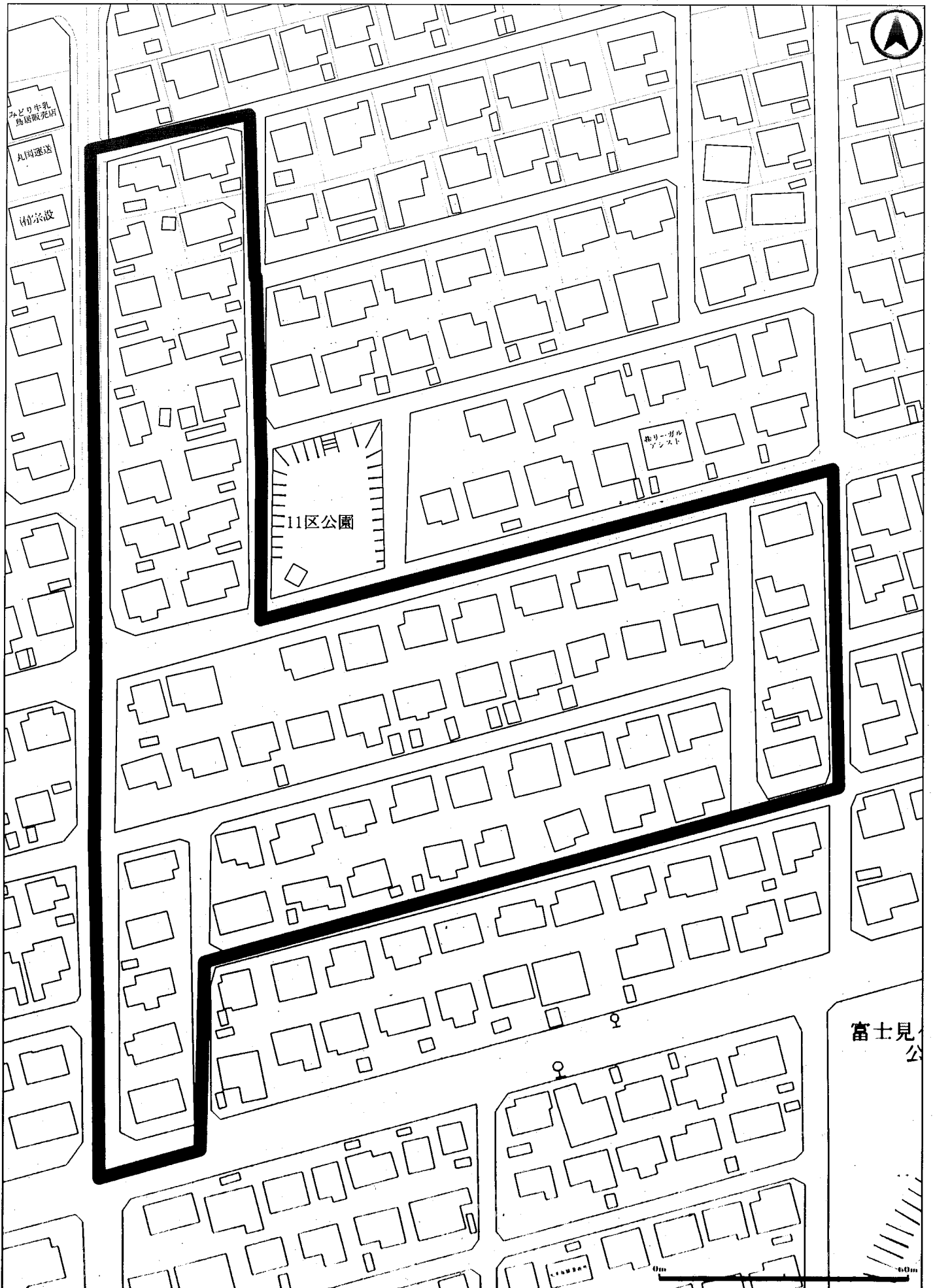


令和06年全国家計構造調査

基本調査

※太枠が対象となる調査区域です。
※2019年版の地図のため、現況と異なることがあります。

裏面もご確認ください

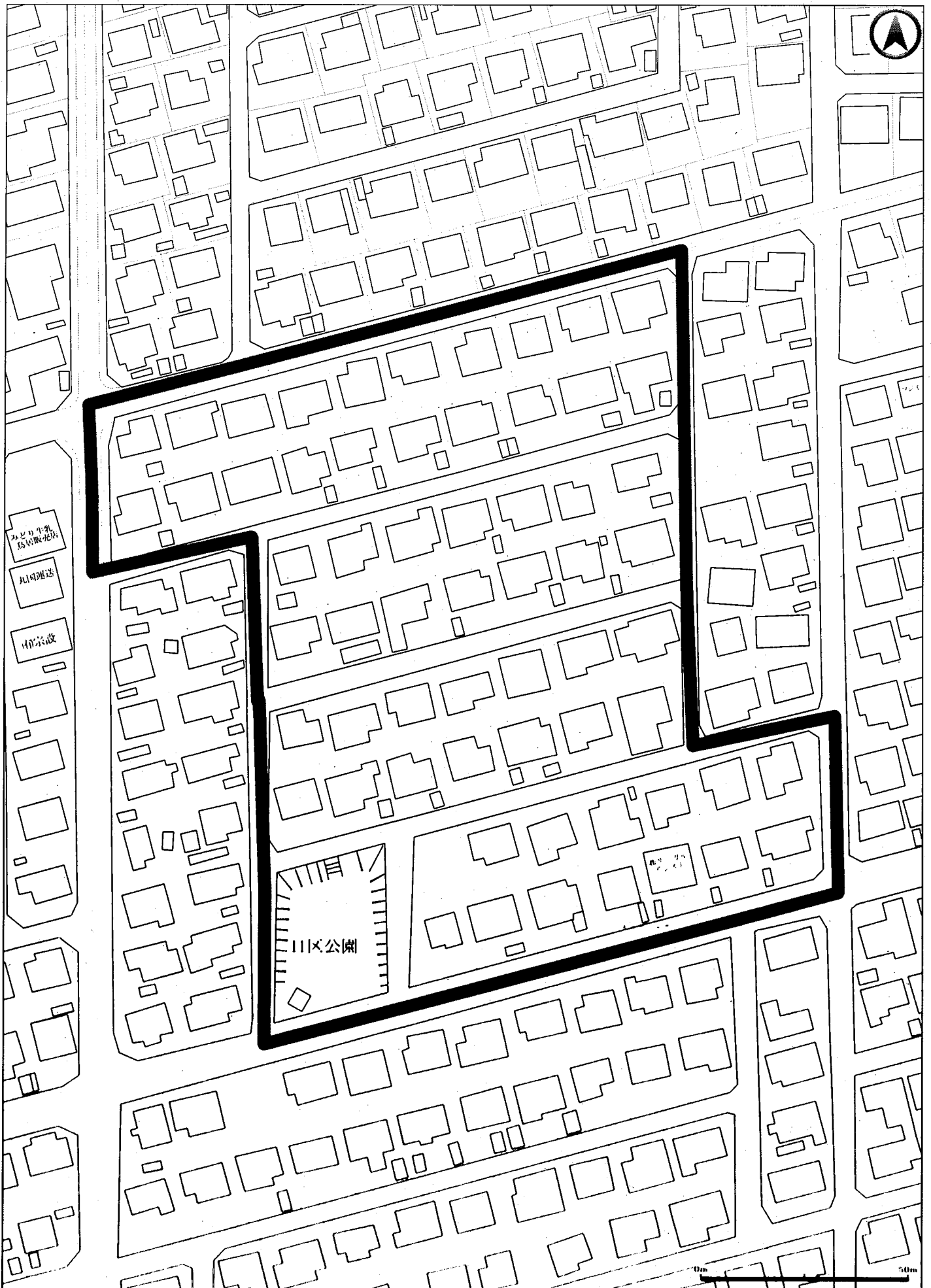


令和06年全国家計構造調査

富士見が丘西2丁目②

基本調査

※太枠が対象となる調査区域です。
※2019年版の地図のため、現況と異なることがあります。

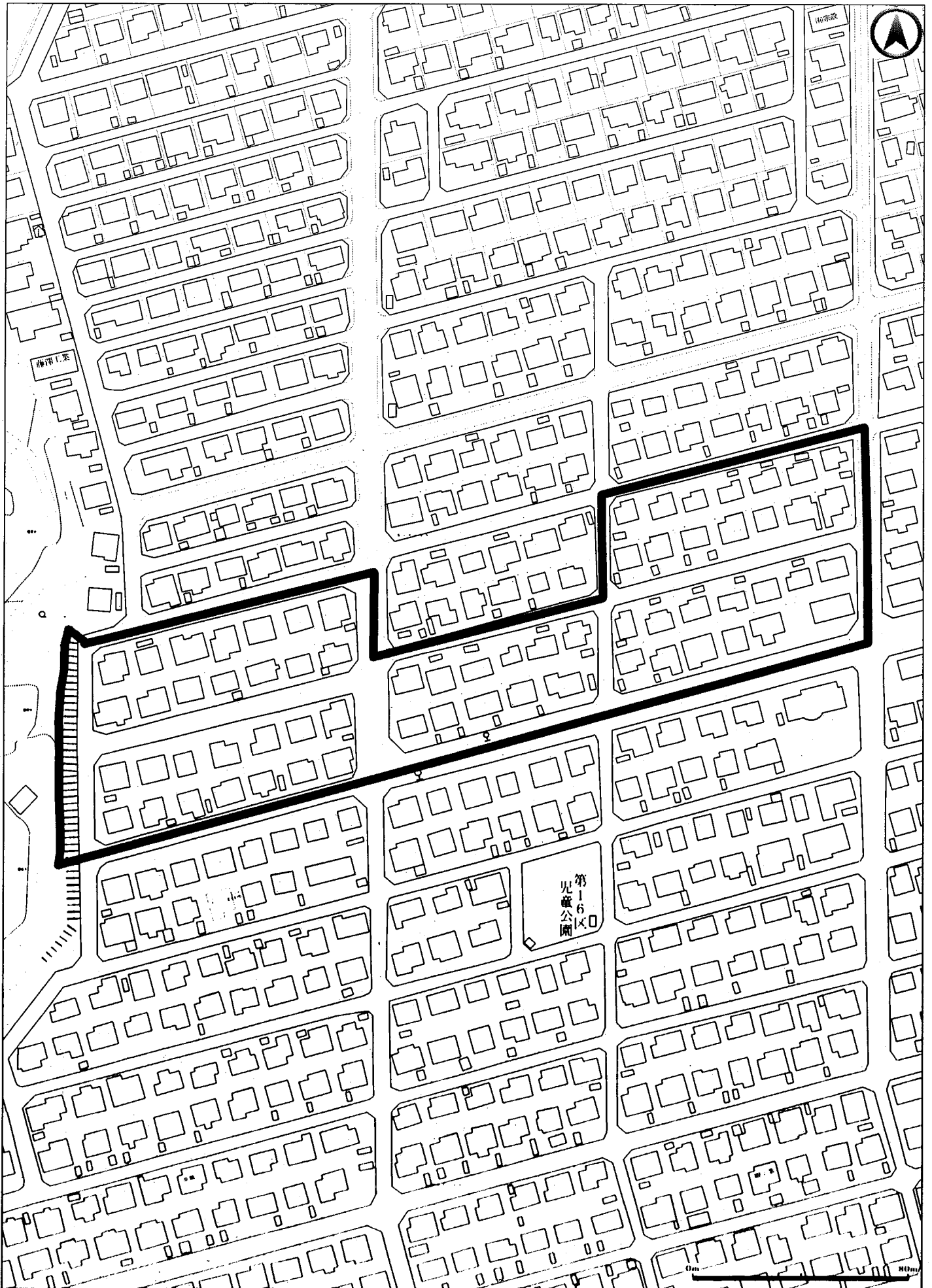


令和06年全国家計構造調査

富士見が丘西3丁目

基本調査

※太枠が対象となる調査区域です。
※2019年版の地図のため、現況と異なることがあります。



令和06年全国家計構造調査

ふじが丘南①

基本調査

※太枠が対象となる調査区域です。
※2019年版の地図のため、現況と異なることがあります。

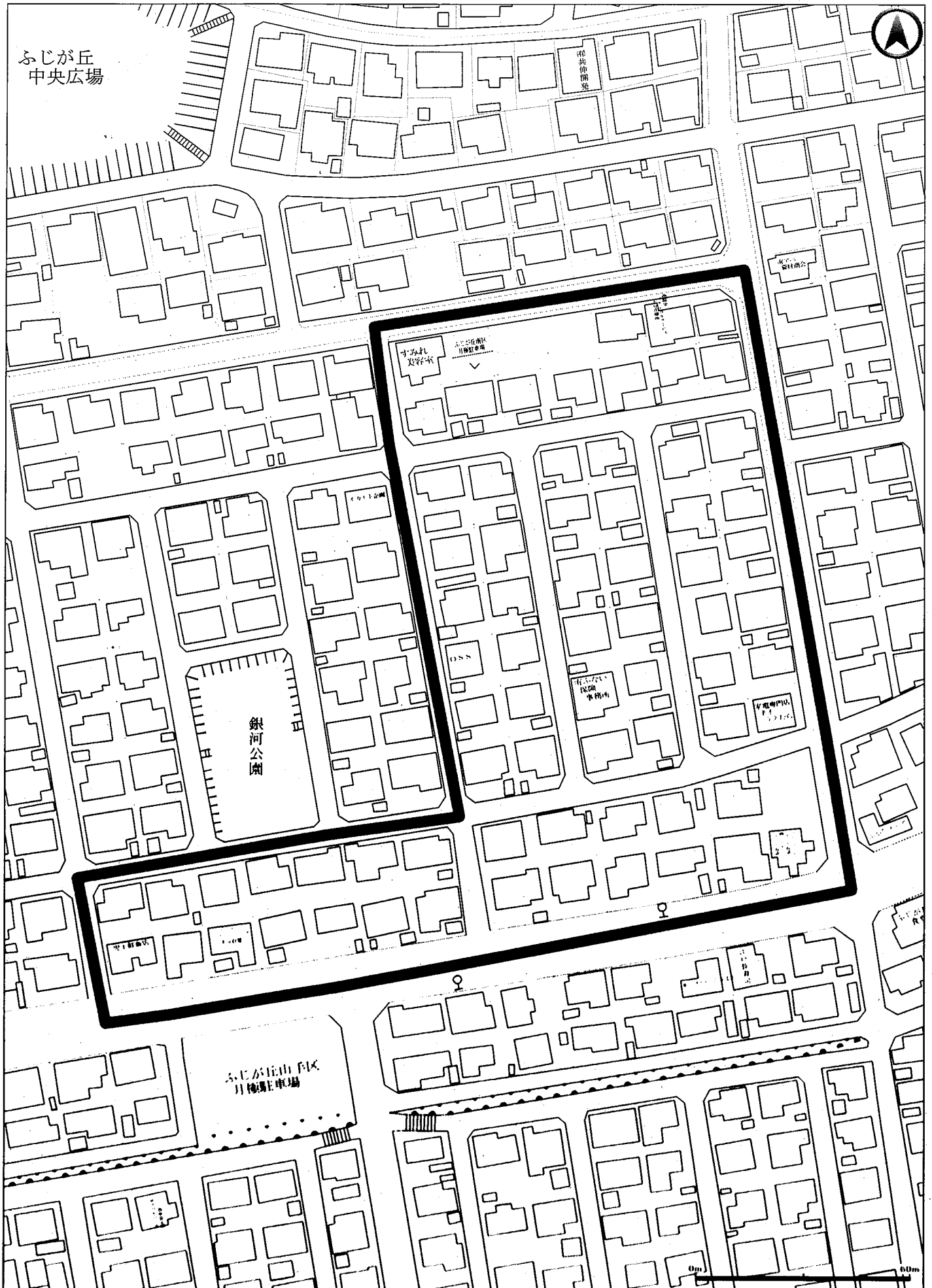
裏面もご確認ください



令和06年全国家計構造調査

ふじが丘南②
基本調査

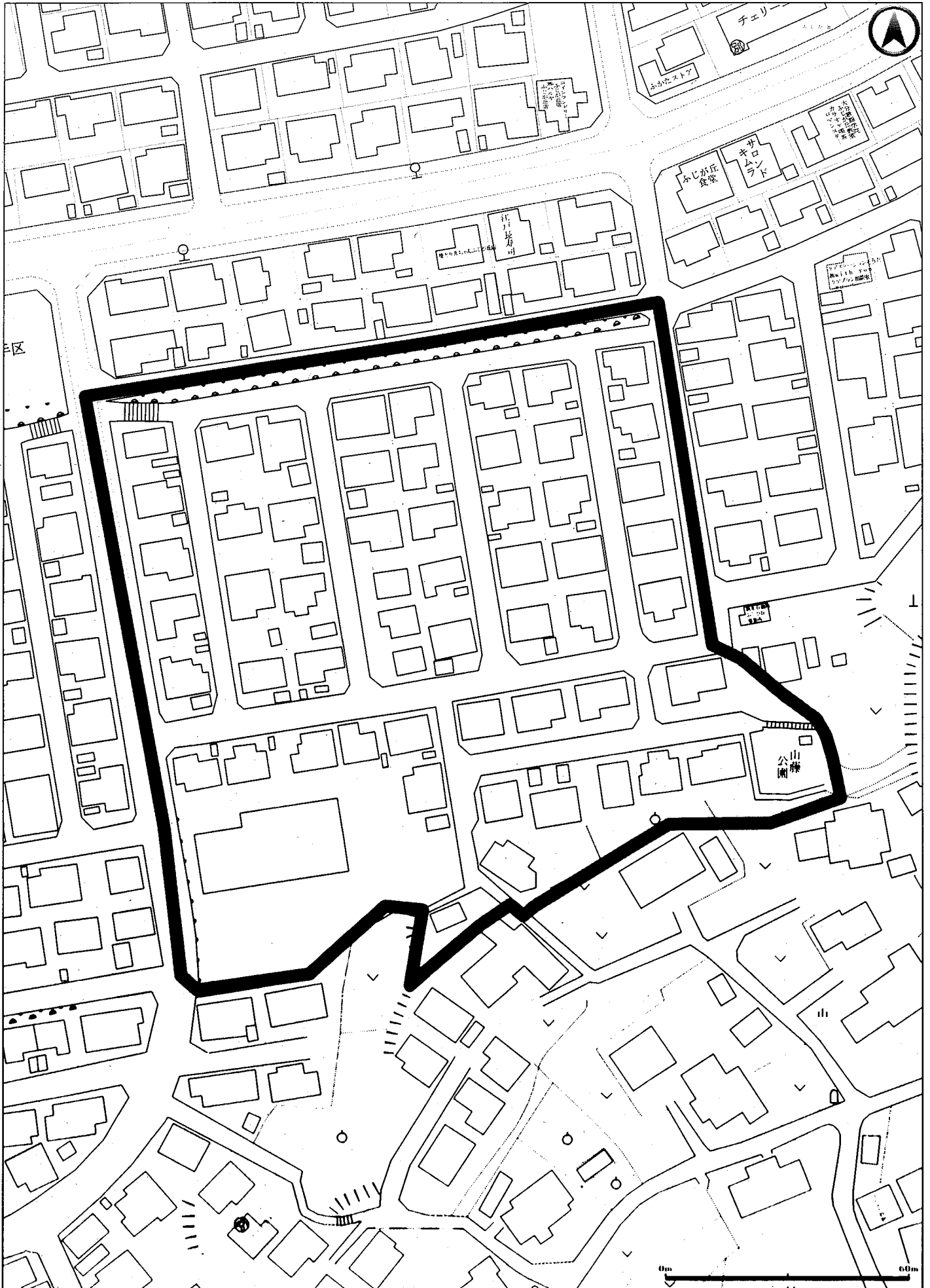
※太枠が対象となる調査区域です。
※2019年版の地図のため、現況と異なることがあります。



令和06年全国家計構造調査

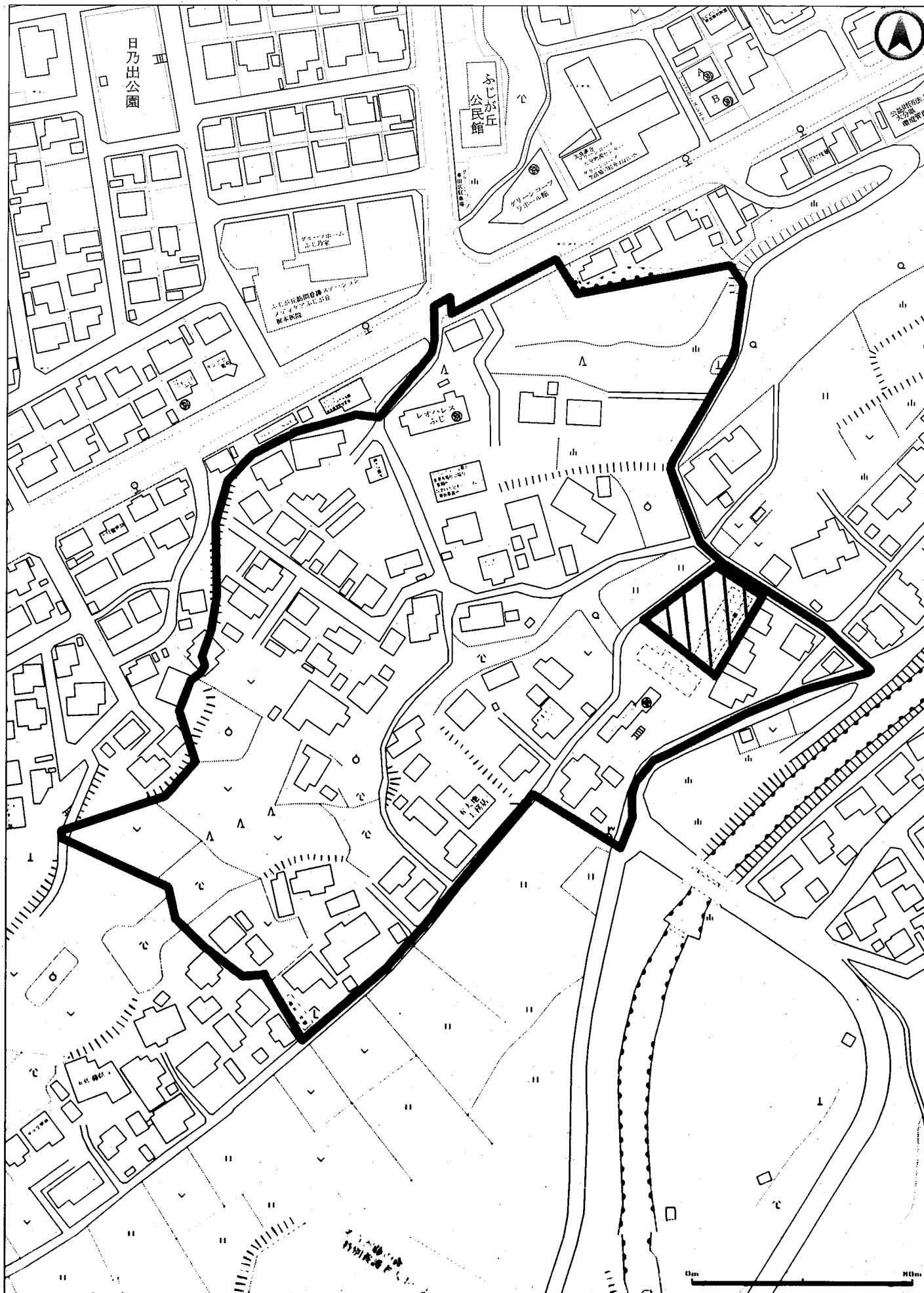
ふじが丘山の手区
基本調査

※太枠が対象となる調査区域です。
※2019年版の地図のため、現況と異なることがあります。



令和06年全国家計構造調査

※太枠が対象となる調査区域です。(斜線部分は除く)
※2019年版の地図のため、現況と異なることがあります。



令和06年全国家計構造調査

※太枠が対象となる調査区域です。
※2019年版の地図のため、現況と異なることがあります。

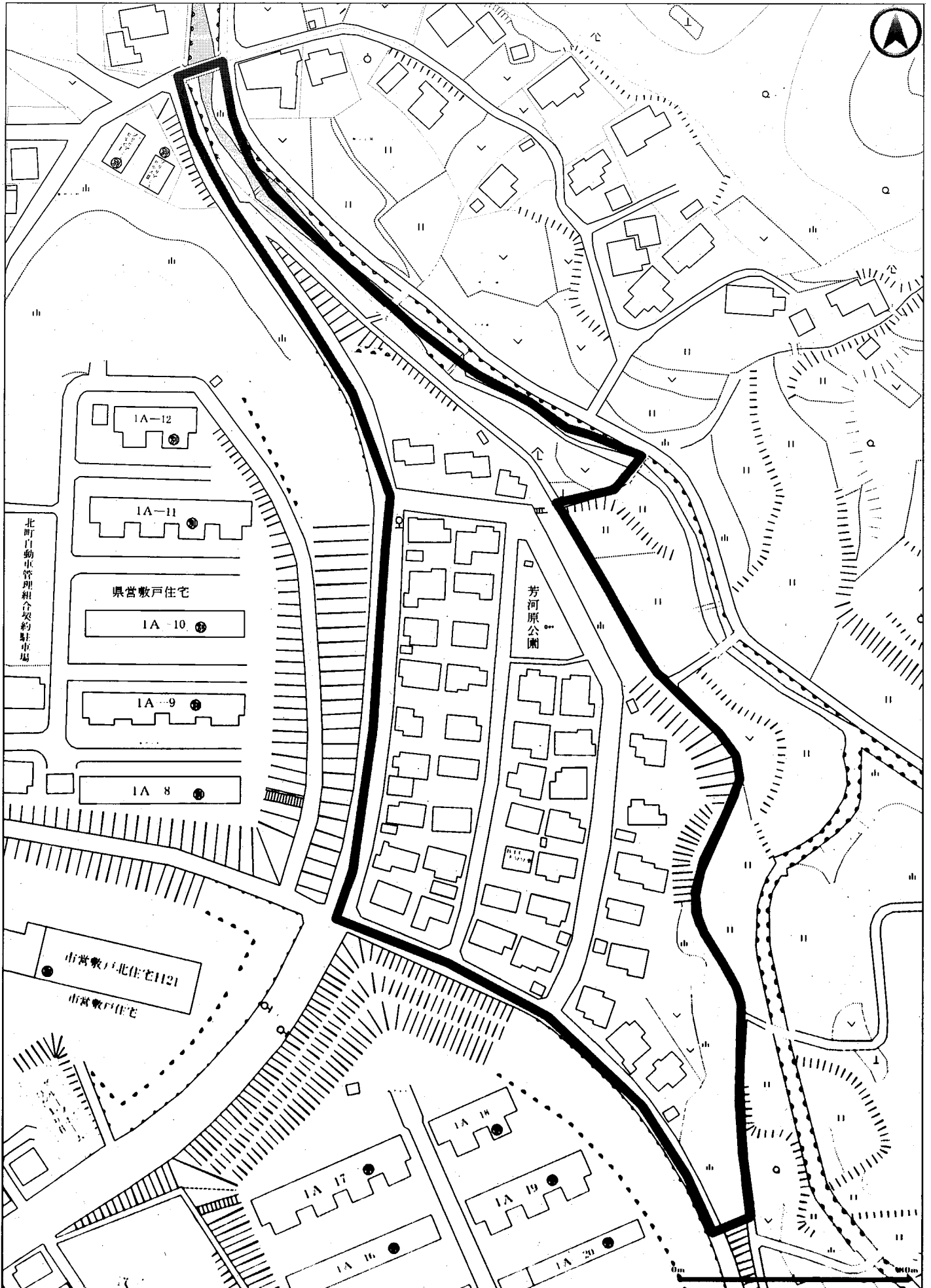


令和06年全国家計構造調査

敷戸東①
簡易調査

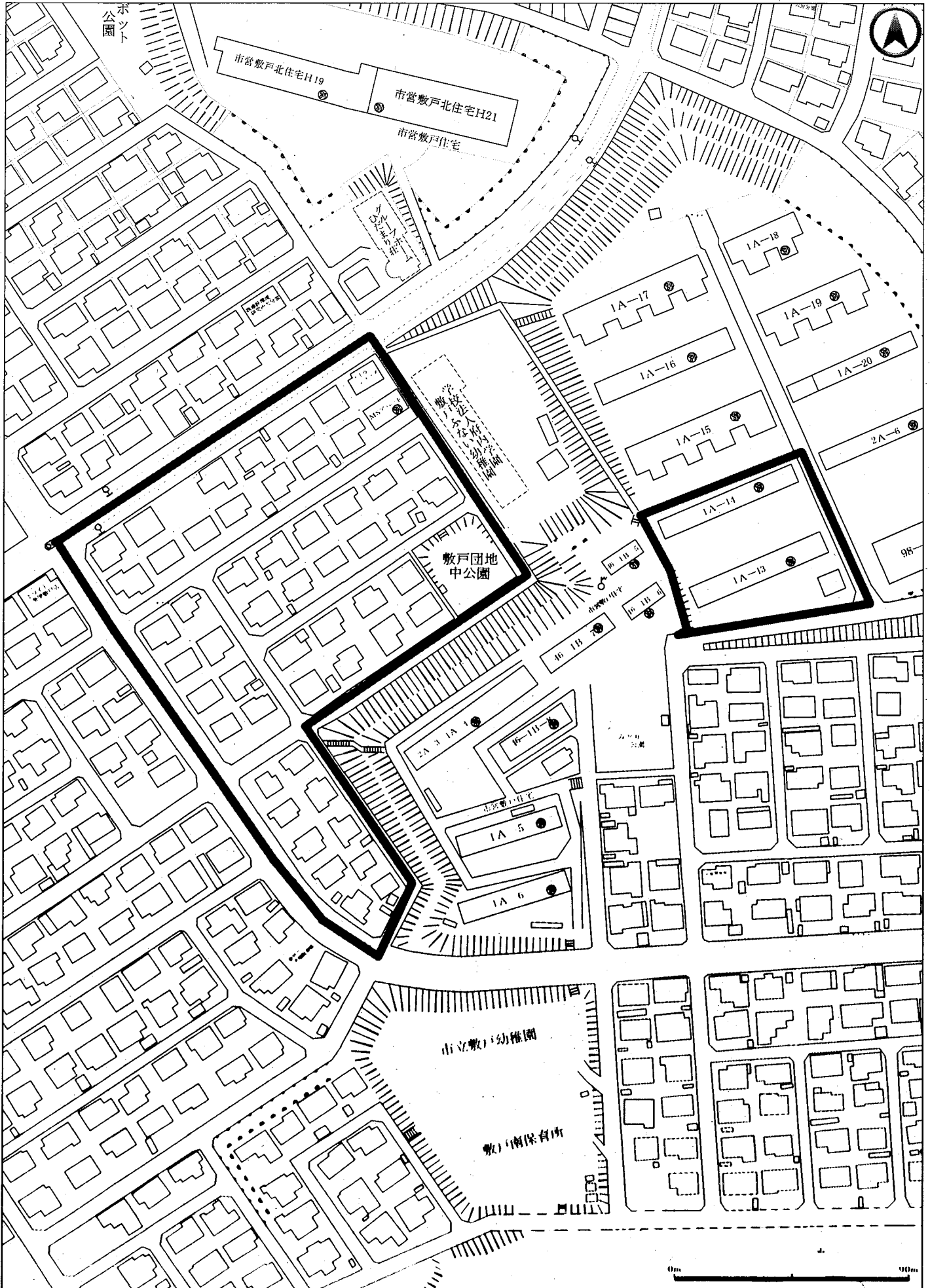
※太枠が対象となる調査区域です。
※地図は2019年版のため、現況と異なることがあります。

裏面もご確認ください



令和06年全国家計構造調査

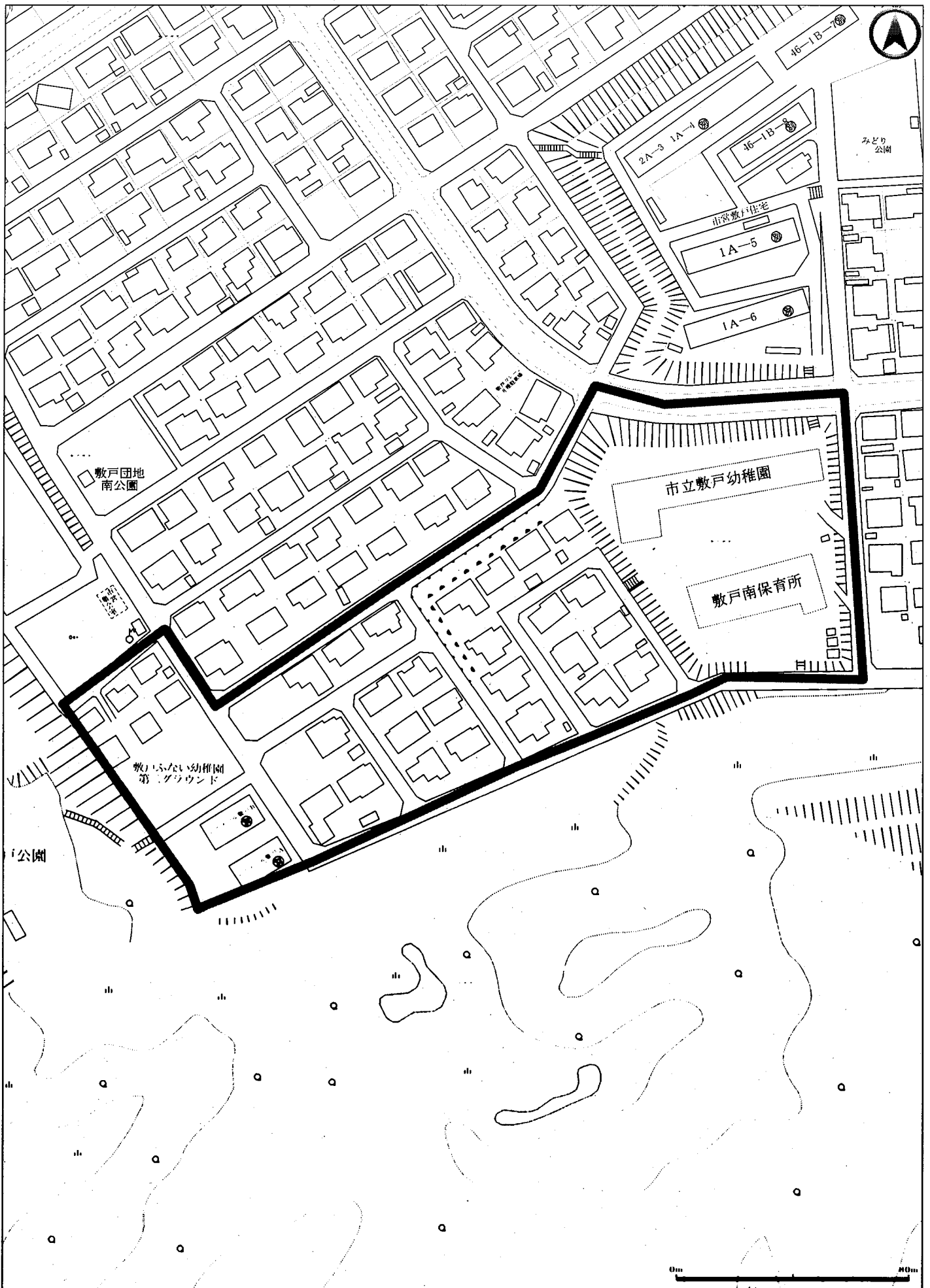
※太枠が対象となる調査区域です。
※2019年版の地図のため、現況と異なることがあります。



令和06年全国家計構造調査

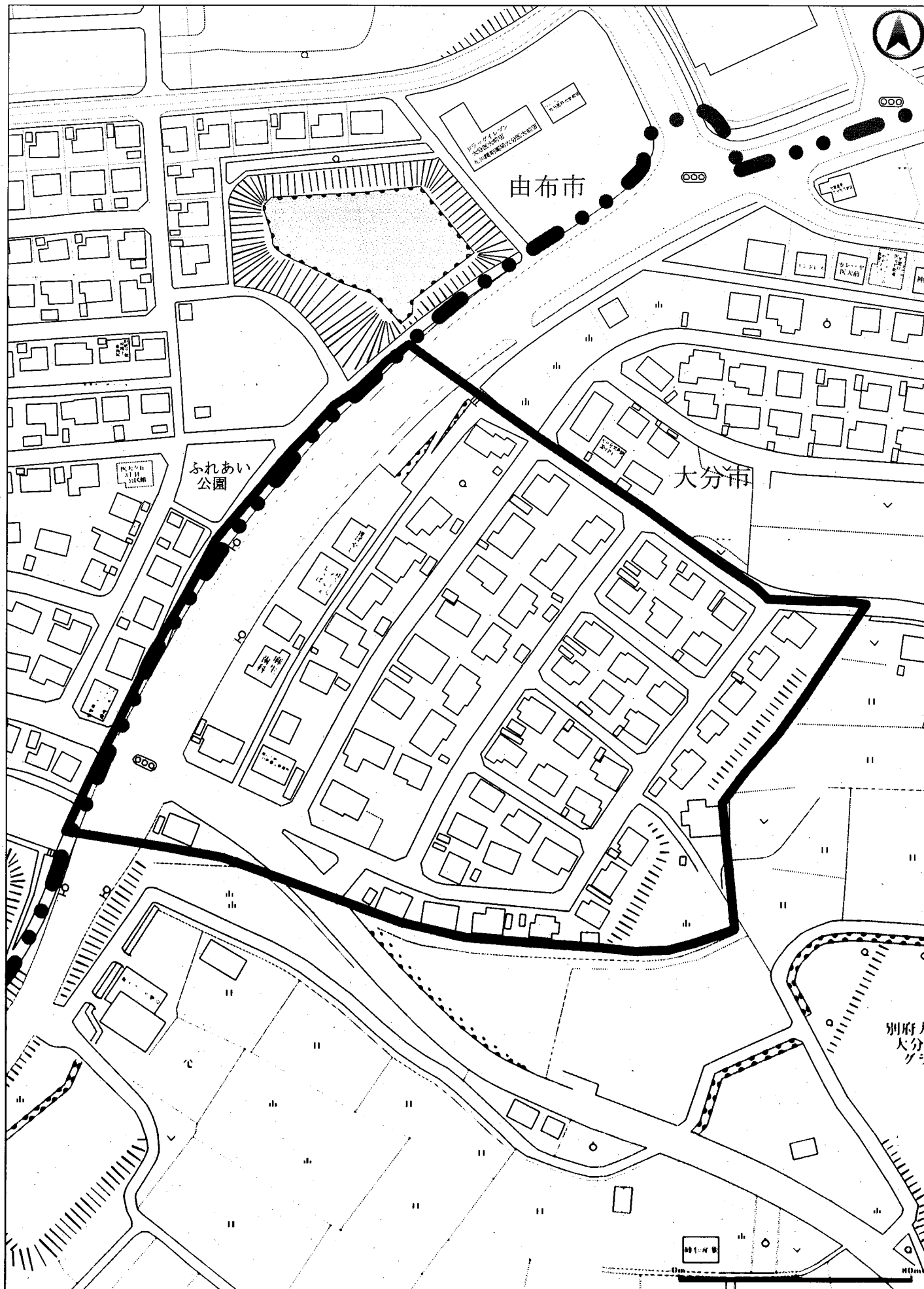
敷戸南
基本調査

※太枠が対象となる調査区域です。
※2019年版の地図のため、現況と異なることがあります。



令和06年全国家計構造調査

※太枠が対象となる調査区域です。
※2019年版の地図のため、現況と異なることがあります。



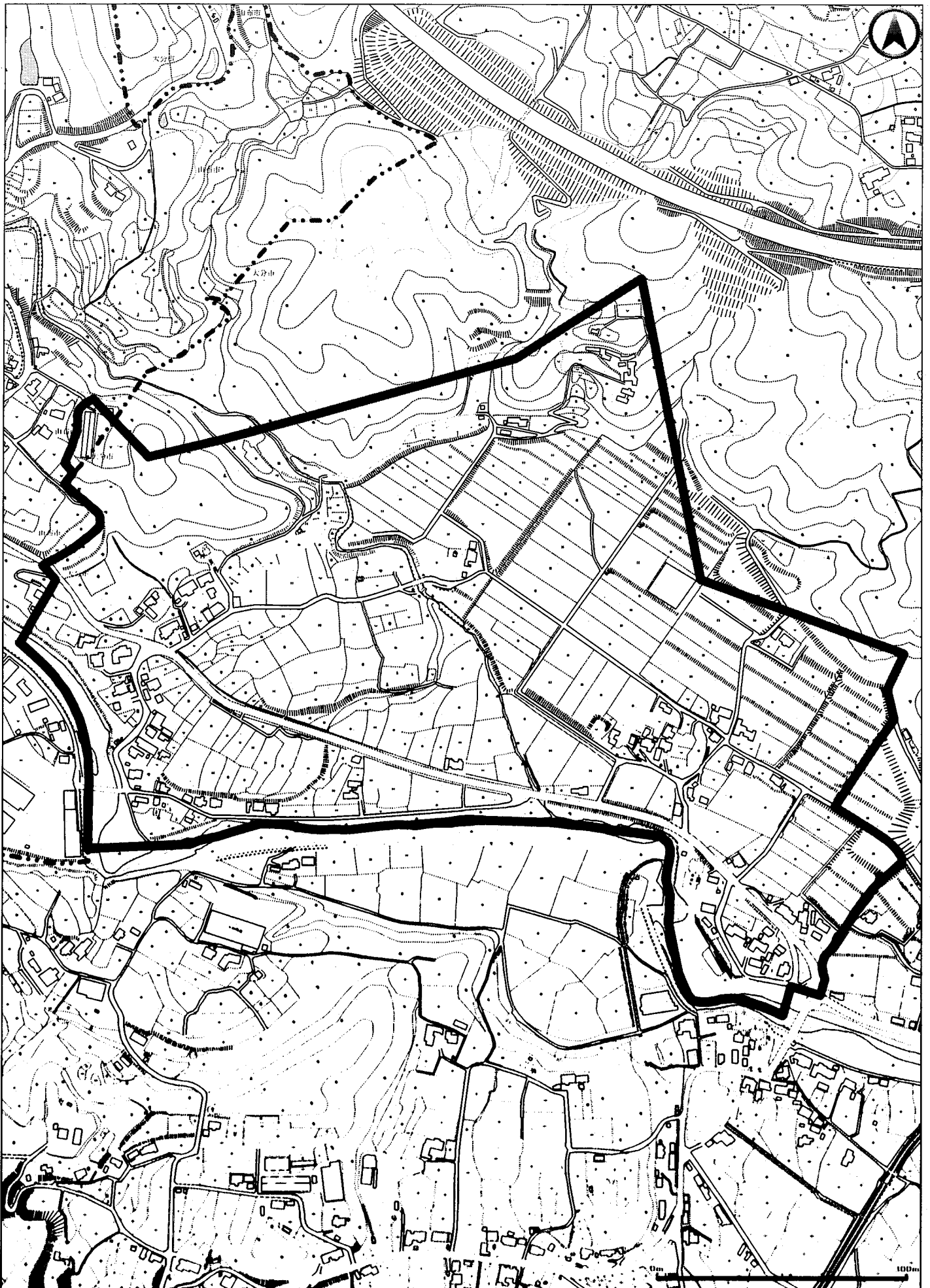
令和06年全国家計構造調査

※太枠が対象となる調査区域です。
※2019年版の地図のため、現況と異なることがあります。



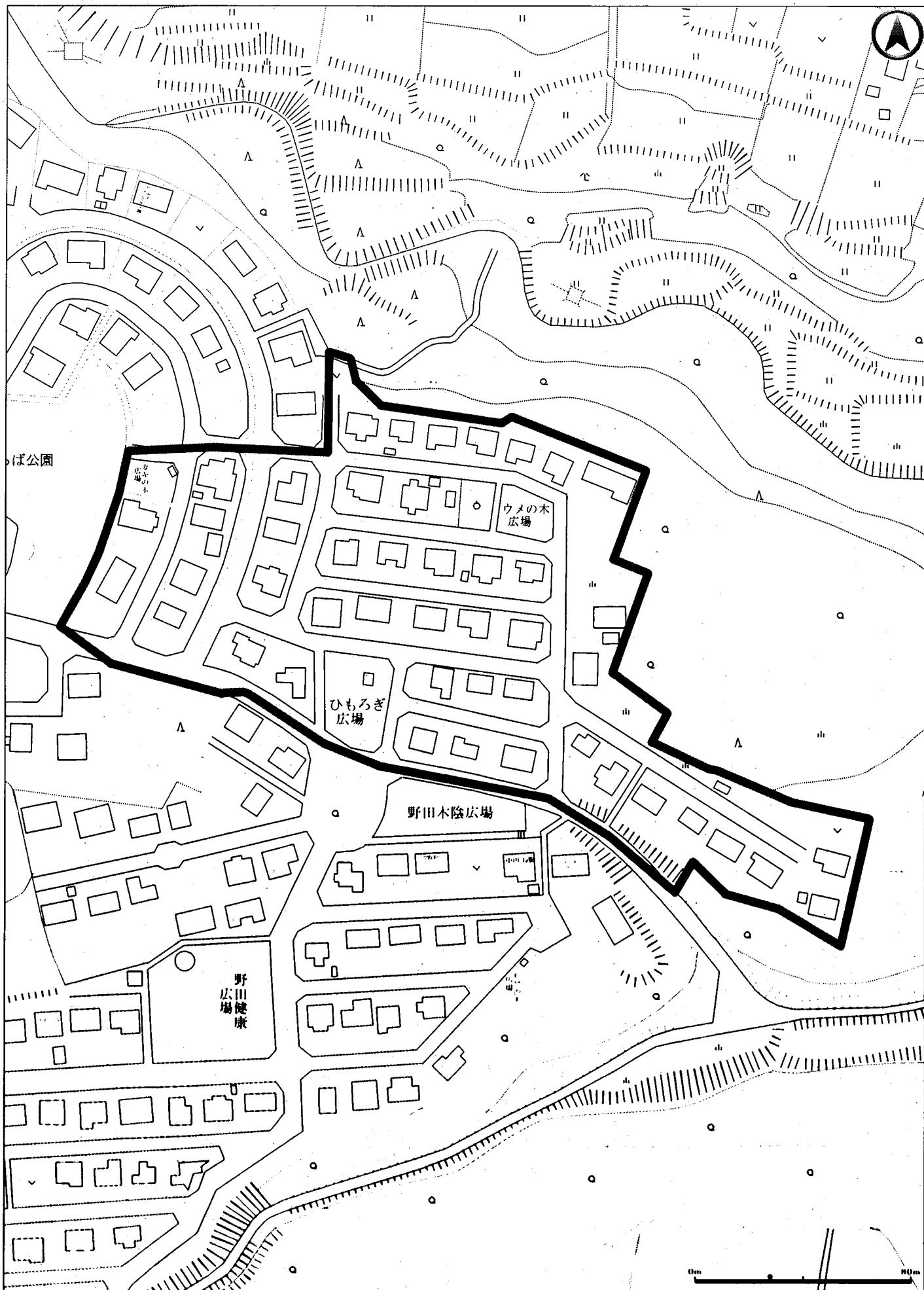
令和06年全国家計構造調査

※太枠が対象となる調査区域です。
※2019年版の地図のため、現況と異なることがあります。



令和06年全国家計構造調査

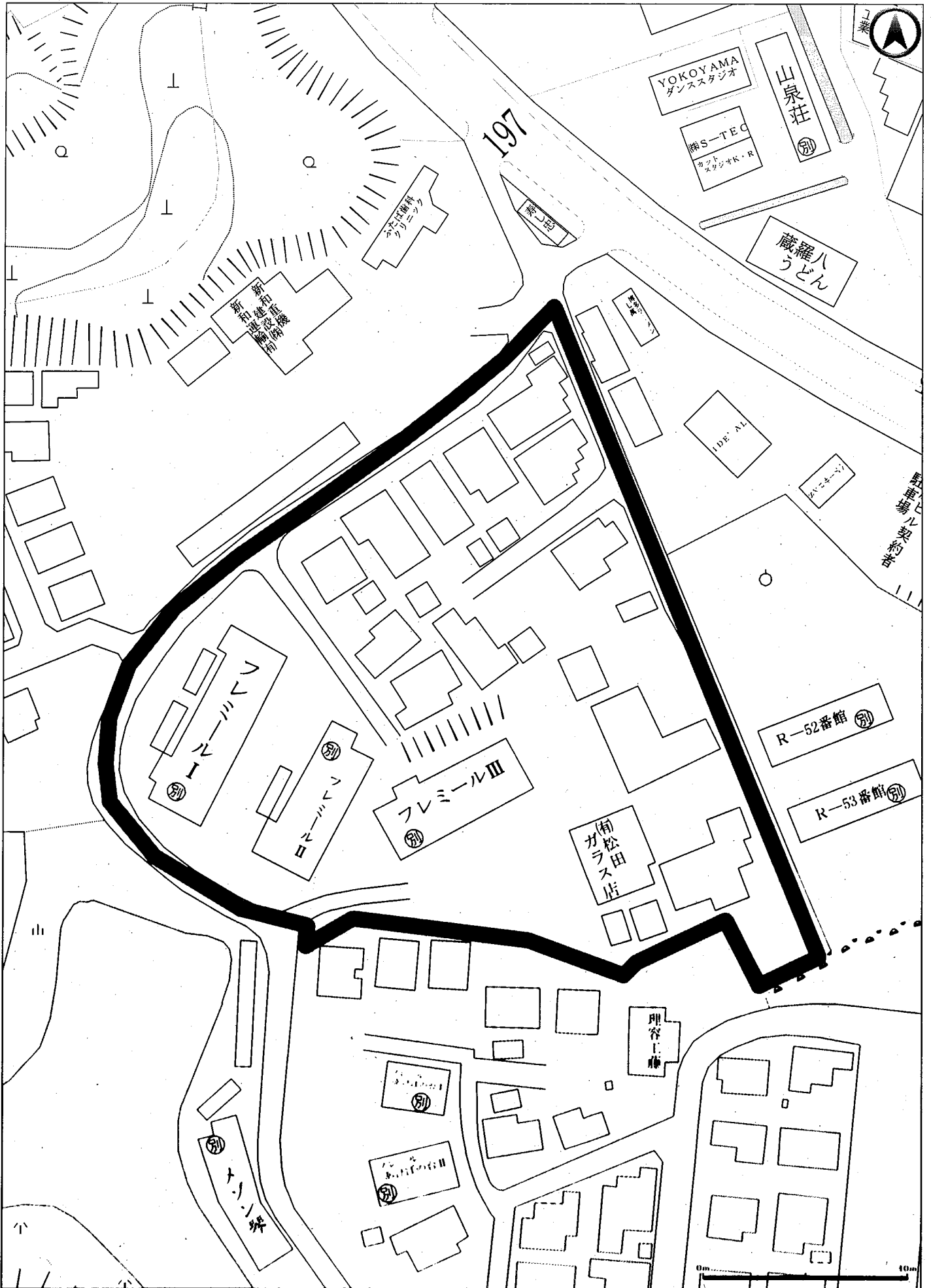
※太枠が対象となる調査区域です。
※2019年版の地図のため、現況と異なることがあります。



令和06年全国家計構造調査

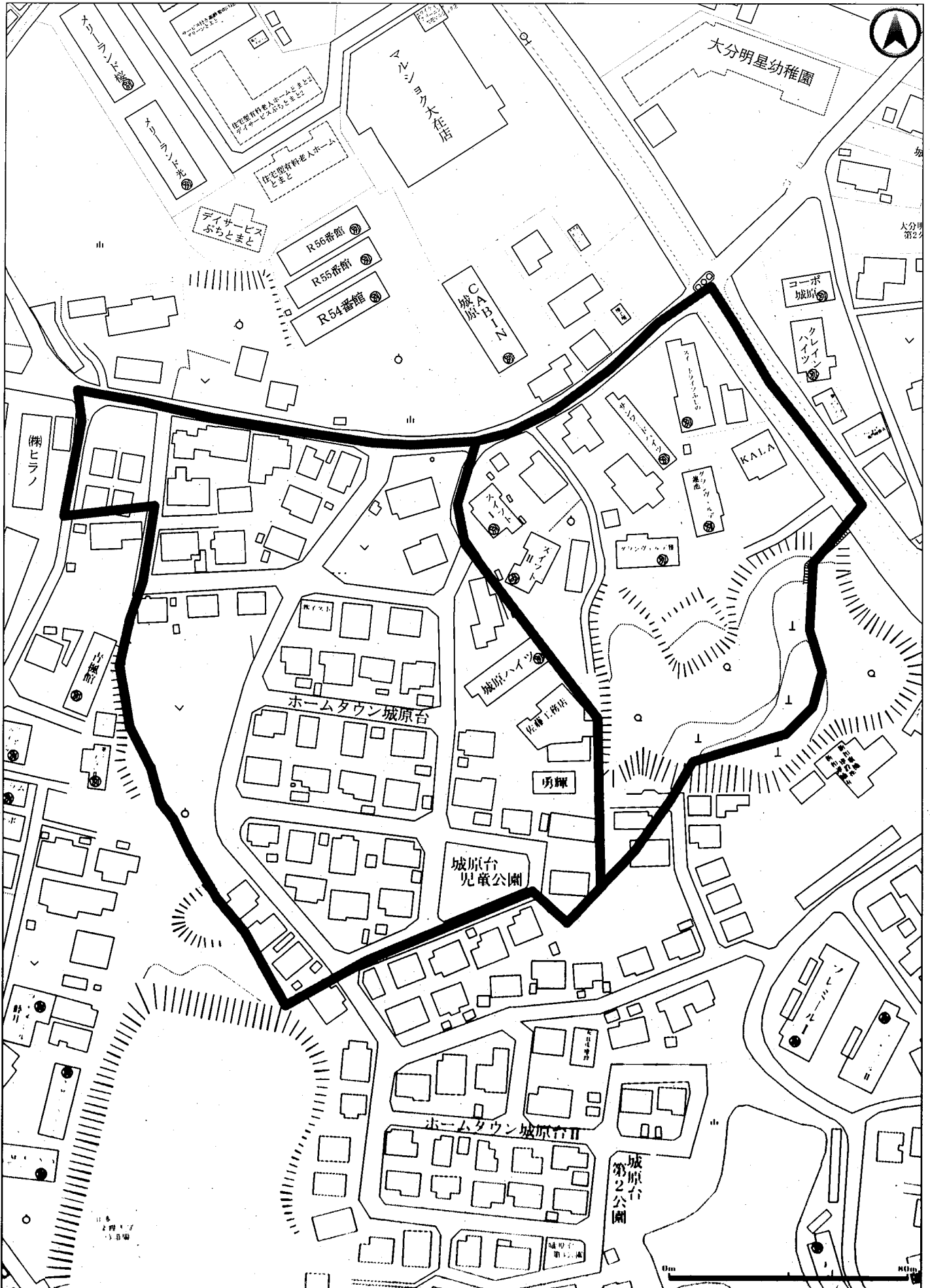
※太枠が対象となる調査区域です。
※2019年版の地図のため、現況と異なることがあります。

裏面もご確認ください



令和06年全国家計構造調査

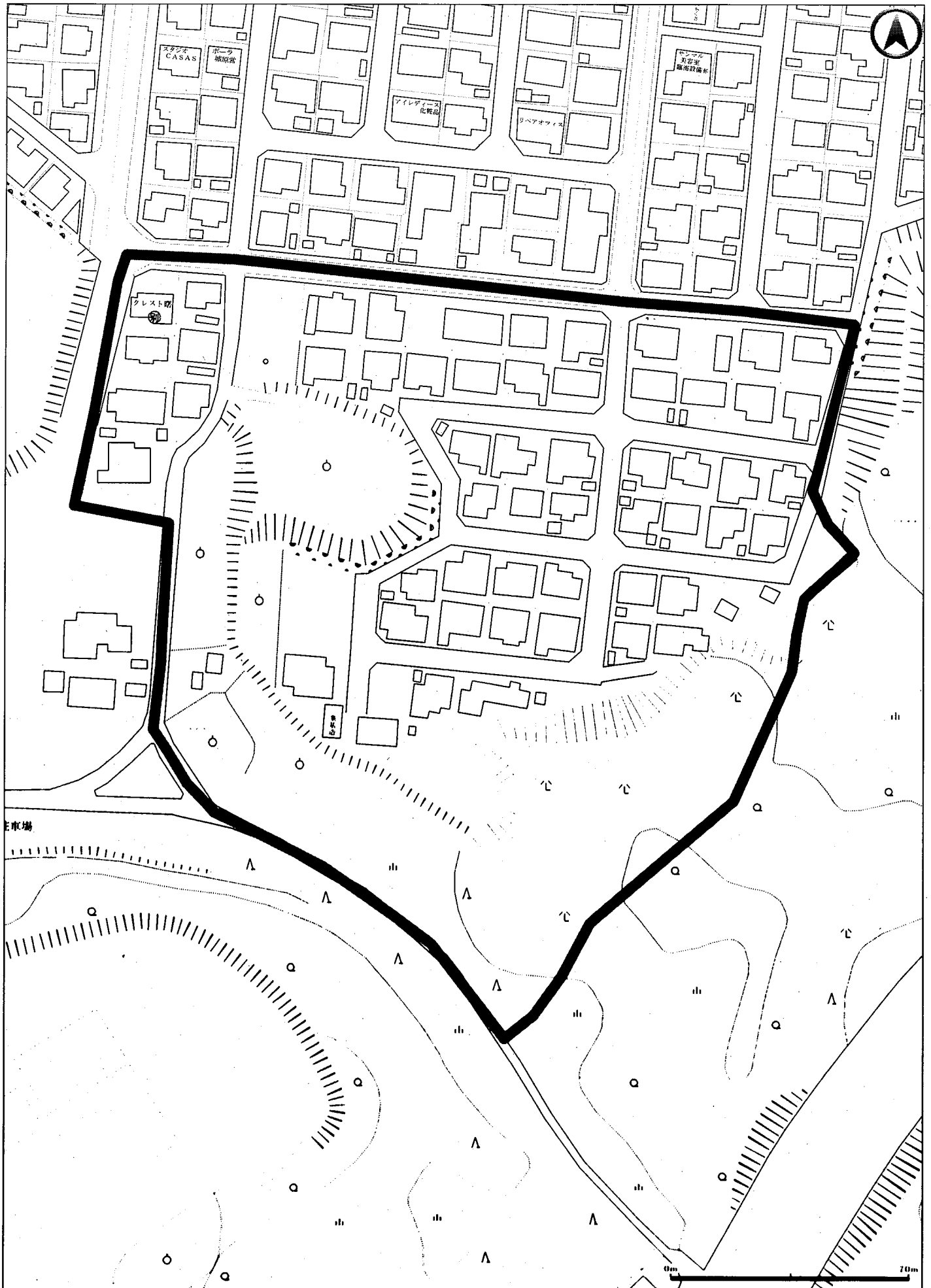
※太枠が対象となる調査区域です。
※2019年版の地図のため、現況と異なることがあります。



令和06年全国家計構造調査

※太枠が対象となる調査区域です。
※地図は2019年版のため、現況と異なることがあります。

裏面もご確認ください



令和06年全国家計構造調査

※太枠が対象となる調査区域です。
※2019年版の地図のため、現況と異なることがあります。

