

回 覧										

関係者各位

国土交通省九州地方整備局
大分河川国道事務所
ダム管理課

ななせダム放流警報施設の計画に伴う音等の伝達試験のご案内

日頃より国土交通行政に対してご理解、ご協力を賜り、誠にありがとうございます。
この度、ななせダムにおいて、緊急放流を行う際に地域の方々へ放流の情報をお知らせする施設の計画をしております。

施設の計画にあたり、調査範囲①、②にて、下記の期間においてサイレンの音が地域の方々へ適切に伝わるか確かめるための伝達試験を行います。

サイレン音等の伝達試験期間：令和6年1月29日(月)～2月1日(木)まで

～詳細の日程は、裏面に記載をしております～

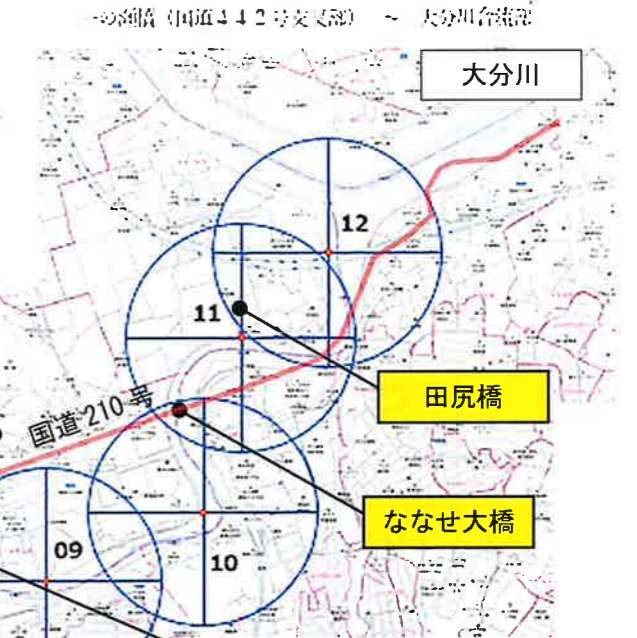
大変ご迷惑をおかけいたしますが、ご理解ご協力のほどよろしくお願い致します。

想定する音が到達する範囲

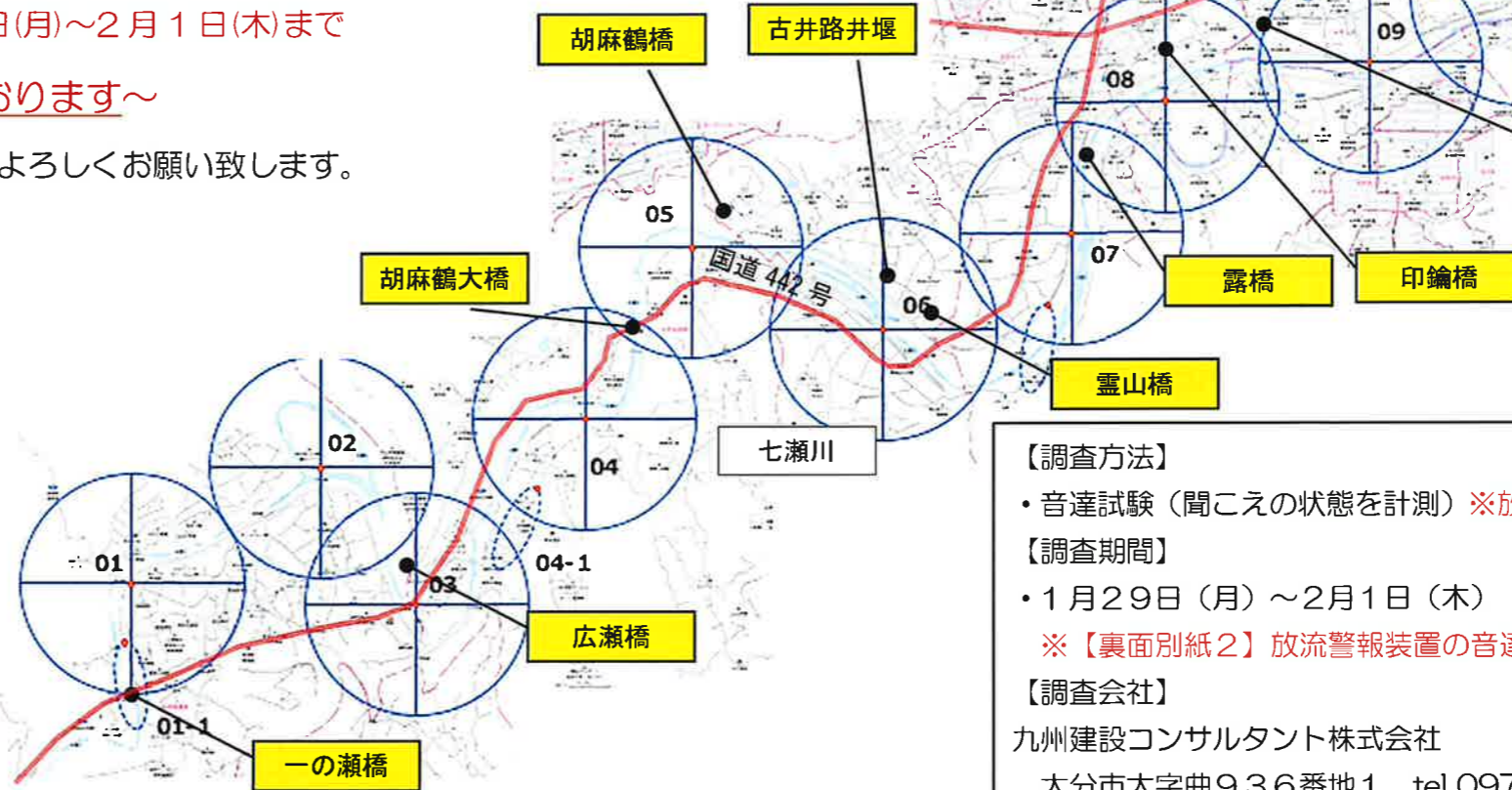
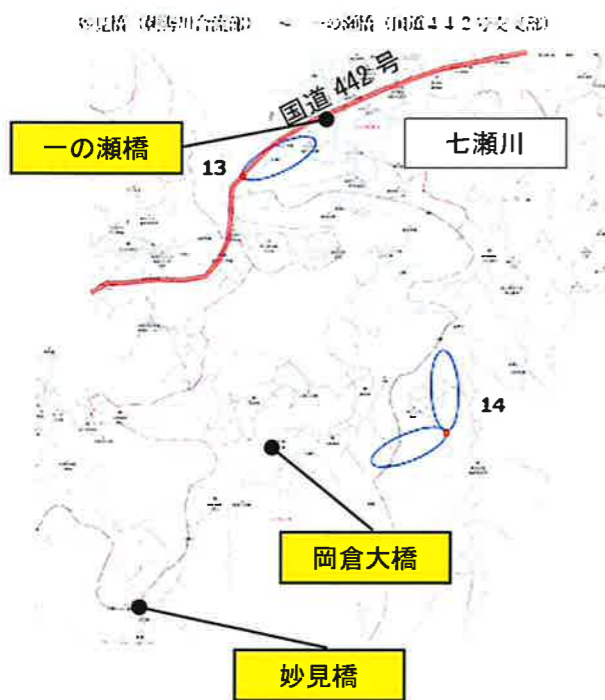
音源地点

01	舟ヶ平	07-1	平野
01-1	新町西	08	市
02	恵良	09	栗野
03	新界	10	桑本
04	廻栢1	11	八幡田
04-1	廻栢2	12	下宗方
05	胡麻鶴	13	新町東
06	内樋田	14	吉熊
07	口戸		

調査範囲②



調査範囲①



【調査範囲】
① 妙見橋（朝海川合流部）～ 一の瀬橋（国道442号交差部）
② 一の瀬橋（国道442号交差部）～ 大分川合流部

【調査方法】
・音達試験（聞こえの状態を計測）※放送内容は【裏面別紙1】参照
【調査期間】
・1月29日（月）～2月1日（木）
※【裏面別紙2】放流警報装置の音達試験実施予定表 参照
【調査会社】
九州建設コンサルタント株式会社
大分市大字曲936番地1 tel 097-569-9595
担当者 和藤、山下（携帯電話 090-2088-3212）
【発注者】
国土交通省 九州地方整備局 大分河川国道事務所 ダム管理課
大分市大字下原 1546-4（ななせダム管理庁舎）
担当者 染矢、恵良 tel 097-588-5001

別紙1 放送内容

	放送内容
(1)	(1) 案内放送 (スピーカ) 「こちらは、国土交通省ななせダムです。」 「ただ今から、ダム放流警報のサイレンと放送のテストを行います。」 「このテストは、サイレンやスピーカ放送の音の伝わり方を調べるテストです。」(※2回繰り返し)
(2)	(2) 音声放送試験 (スピーカ) 「ただ今、ダム放流警報の音の伝わり方のテストを行っております。」 「これはテストです。これはテストです。」(※3回繰り返し)
(3)	(3) 電子音 (疑似音) 放送試験 (スピーカ) 「続いて、電子音を放送します。これはテストです。」(※2回繰り返し)
(4)	電子音吹鳴 (※60秒) …音が確認出来次第停止
(5)	サイレン試験吹鳴 (サイレン) 「続いて、サイレンを鳴らします。これはテストです。」 (※2回繰り返し)
(6)	サイレン吹鳴 (※60秒) …音が確認出来次第停止
(7)	試験終了放送 (スピーカ) 「こちらは国土交通省ななせダムです。この地区のサイレンと放送のテストを終了致します。ご協力ありがとうございました。」(※2回繰り返し)

※1 箇所当たり 15 分程度の試験になります。

別紙2 放流警報装置の音達試験実施予定表

試験日時	音源設置場所	音達エリア (対象自治区)
1/29 (月) AM	01 舟平橋付近	小屋鶴、新川、ななせ、恵良、本町 (東部) 新町 (東部)
	01-1 舟平橋～一の瀬橋中間点	新町 (東部)
1/29 (月) PM	02 界米橋付近	恵良
	03 広瀬橋付近	恵良、新界、入蔵、廻栖
1/30 (火) AM	04 田吹橋付近	廻栖、廻栖住宅、塚野
	04-1 廻栖公民館付近	廻栖
	05 廻栖野樋管付近	木上、胡麻鶴、塚野、内植田
1/30 (火) PM	06 古井路用堰付近	木上、内植田
	07 口戸樋管付近	田島、露、口戸、平野 (植田)、岡
	07-1 平野橋付近	平野 (植田)
1/31 (水) AM	08 印鑰橋付近	市、下芹、田島、露、高城 (東植田)、岡 (東植田)、上芹
	09 栗野樋管付近	栗野、桑本、仲村、高城 (東植田)、 田尻グリーンハイツ北、田尻グリーン ハイツ中央、田尻グリーンハイツ西
1/31 (水) PM	10 くわもと広場付近	桑本、仲村、田尻 (東植田)
	11 田尻橋付近	八幡田、田尻 (東植田)、下宗方
	12 下宗方第2樋管付近	下宗方、八幡田、光吉、光吉台
2/1 (木) AM	13 国道442号野津原公民館～野津原中学校中間点	新町 (東部)
	14 ななせ農園付近	吉熊