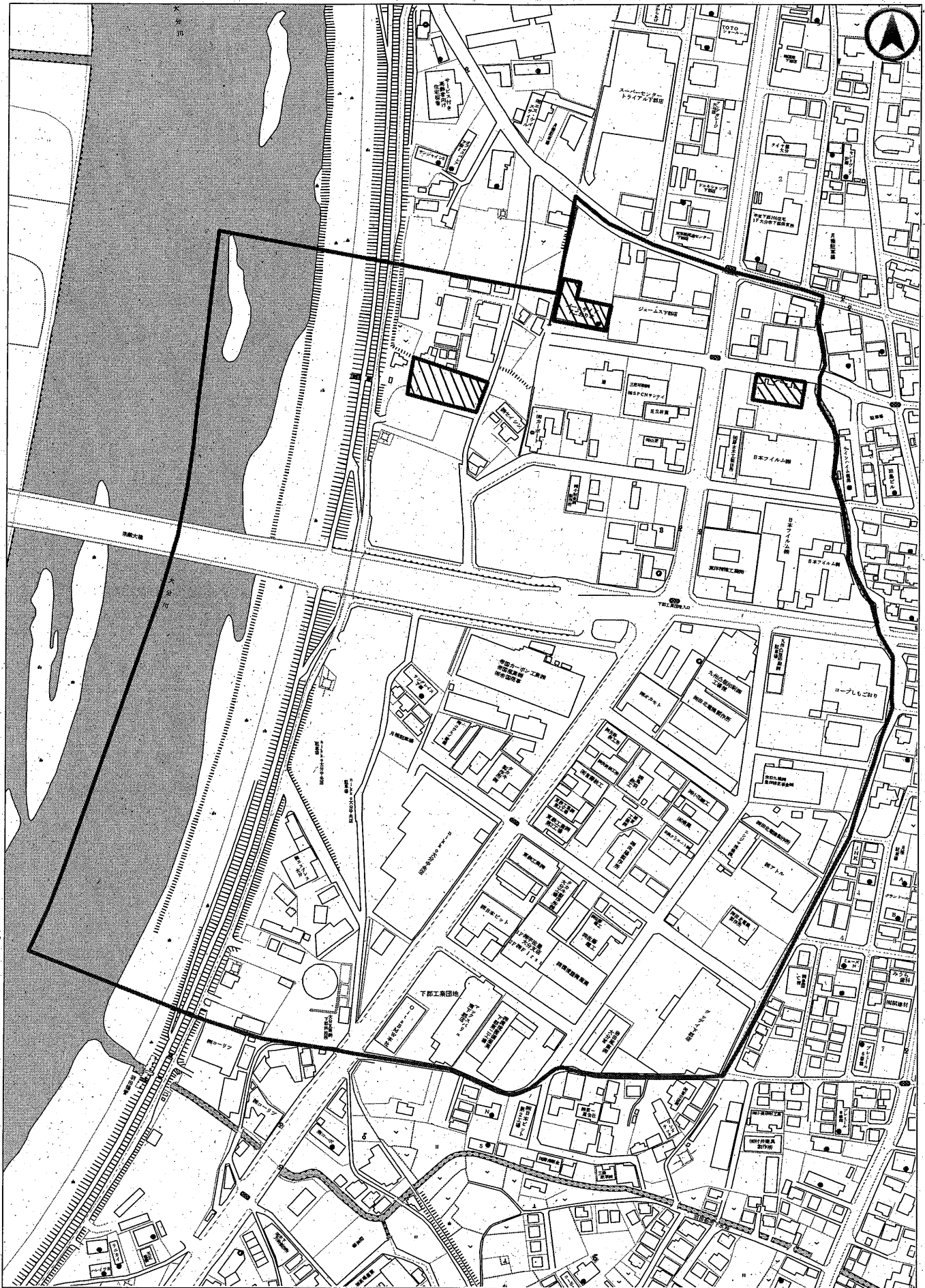


令和05年住宅・土地統計調査

※太枠が対象となる調査区域です。(斜線部分を除く)
※2019年版の地図のため、現況と異なることがあります。

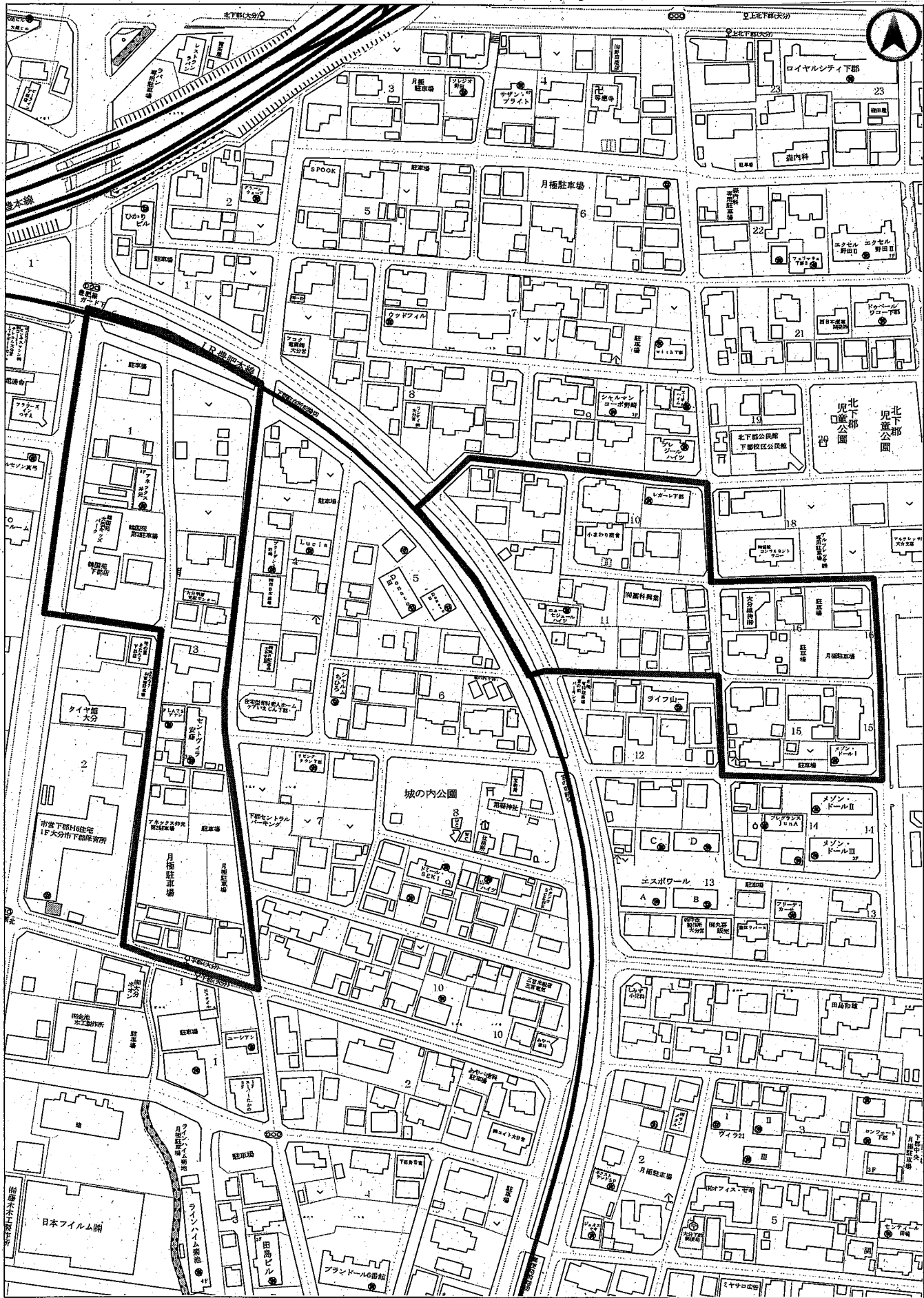
北下郡上



令和05年住宅・土地統計調査

※太枠が対象となる調査区域です。(斜線部分を除く)
※2019年版の地図のため、現況と異なることがあります。

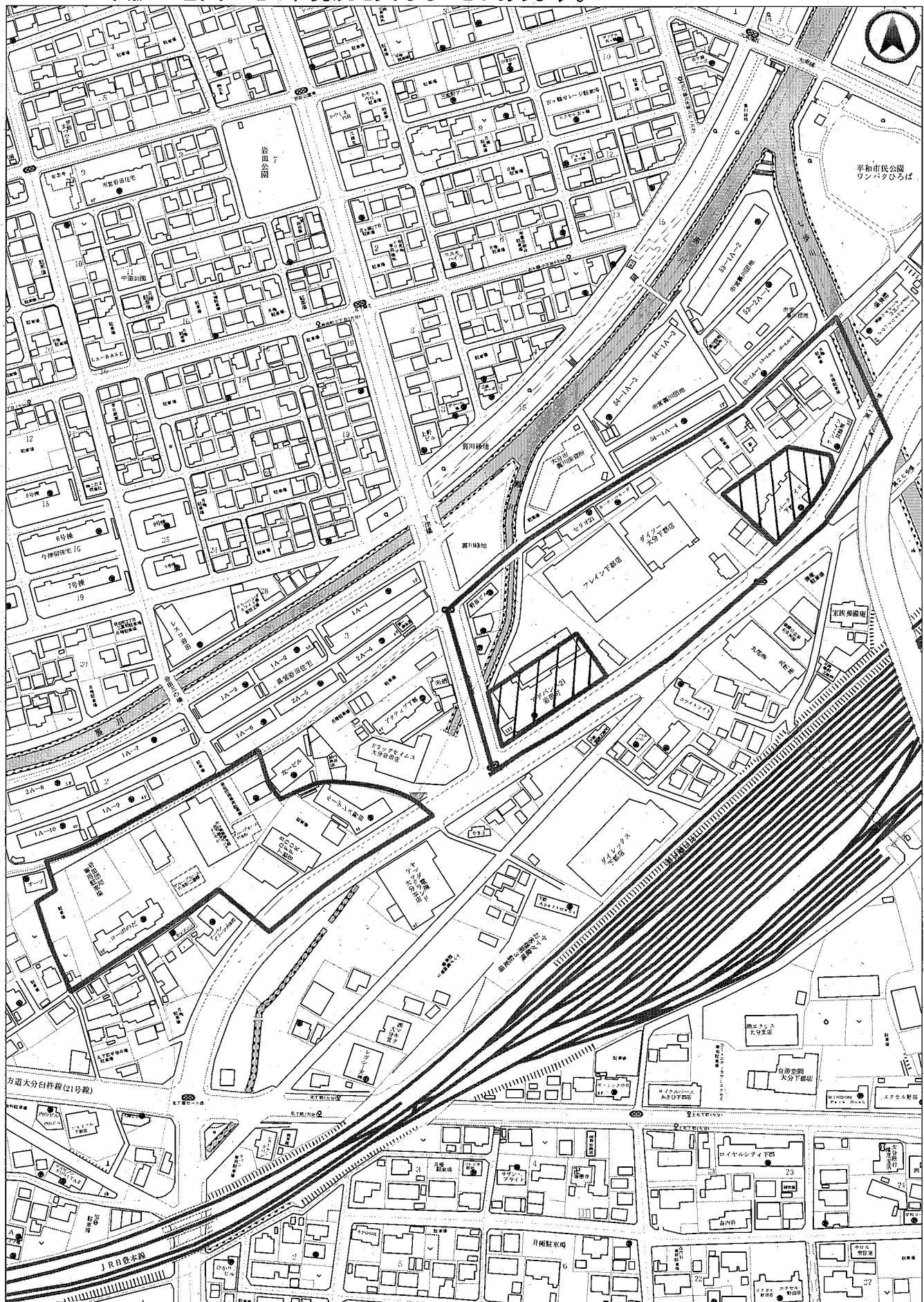
北下郡上



令和05年住宅・土地統計調査

※太枠が対象となる調査区域です。(斜線部分を除く)
※2019年版の地図のため、現況と異なることがあります。

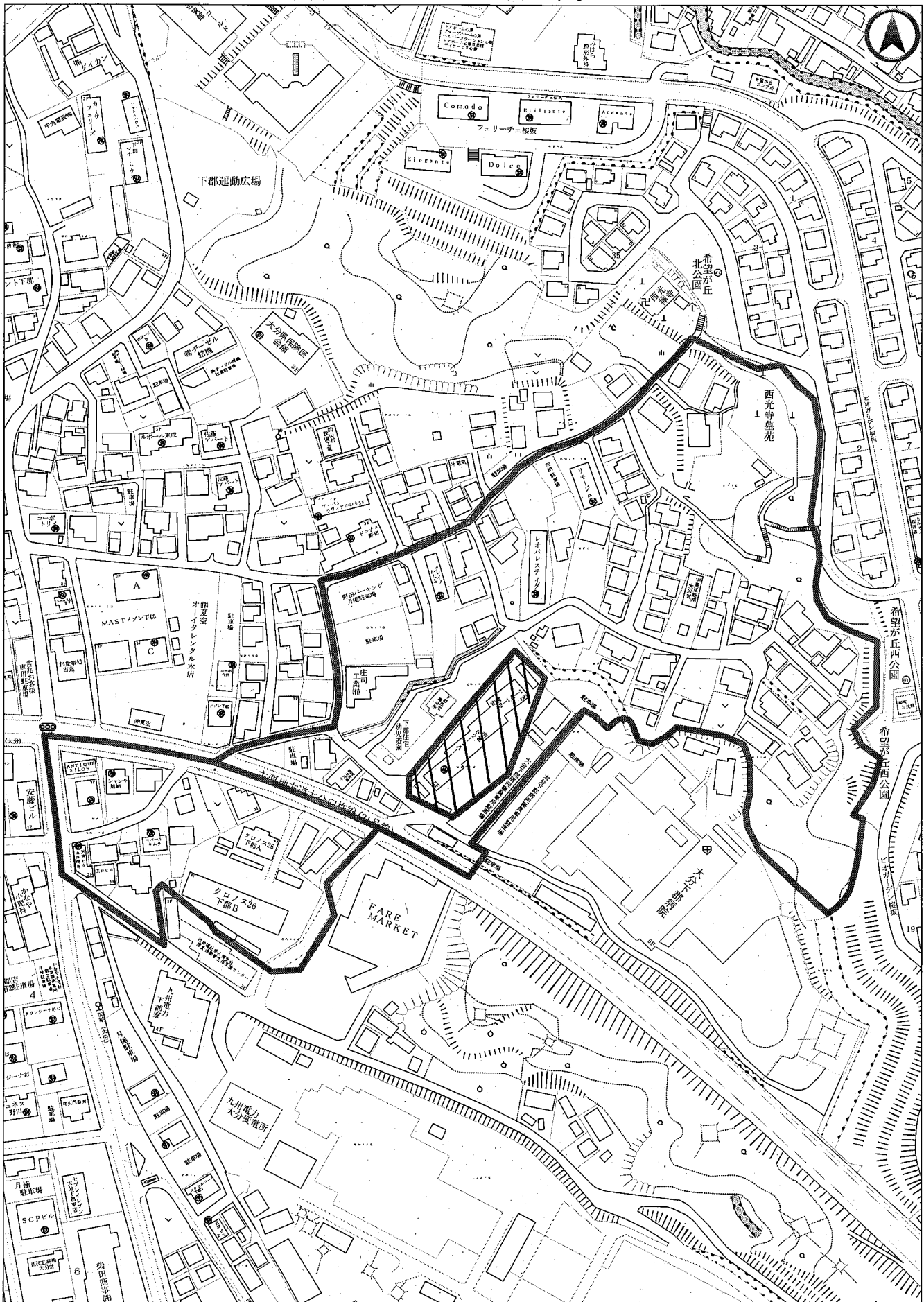
北下郡下



令和05年住宅・土地統計調査

※太枠が対象となる調査区域です。(斜線部分を除く)
※2019年版の地図のため、現況と異なることがあります。

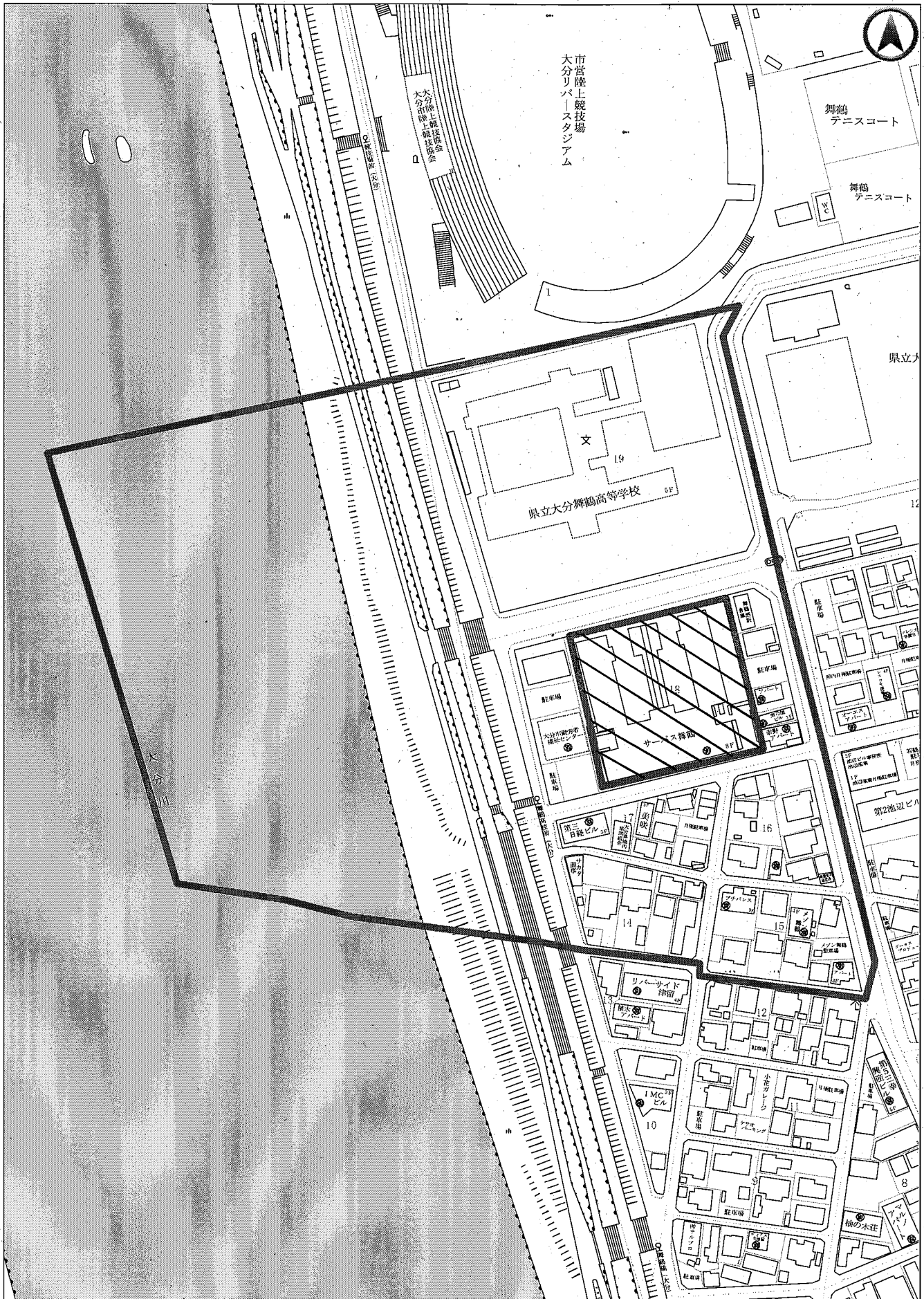
加納



令和05年住宅・土地統計調査

※太枠が対象となる調査区域です。(斜線部分を除く)
※2019年版の地図のため、現況と異なることがあります。

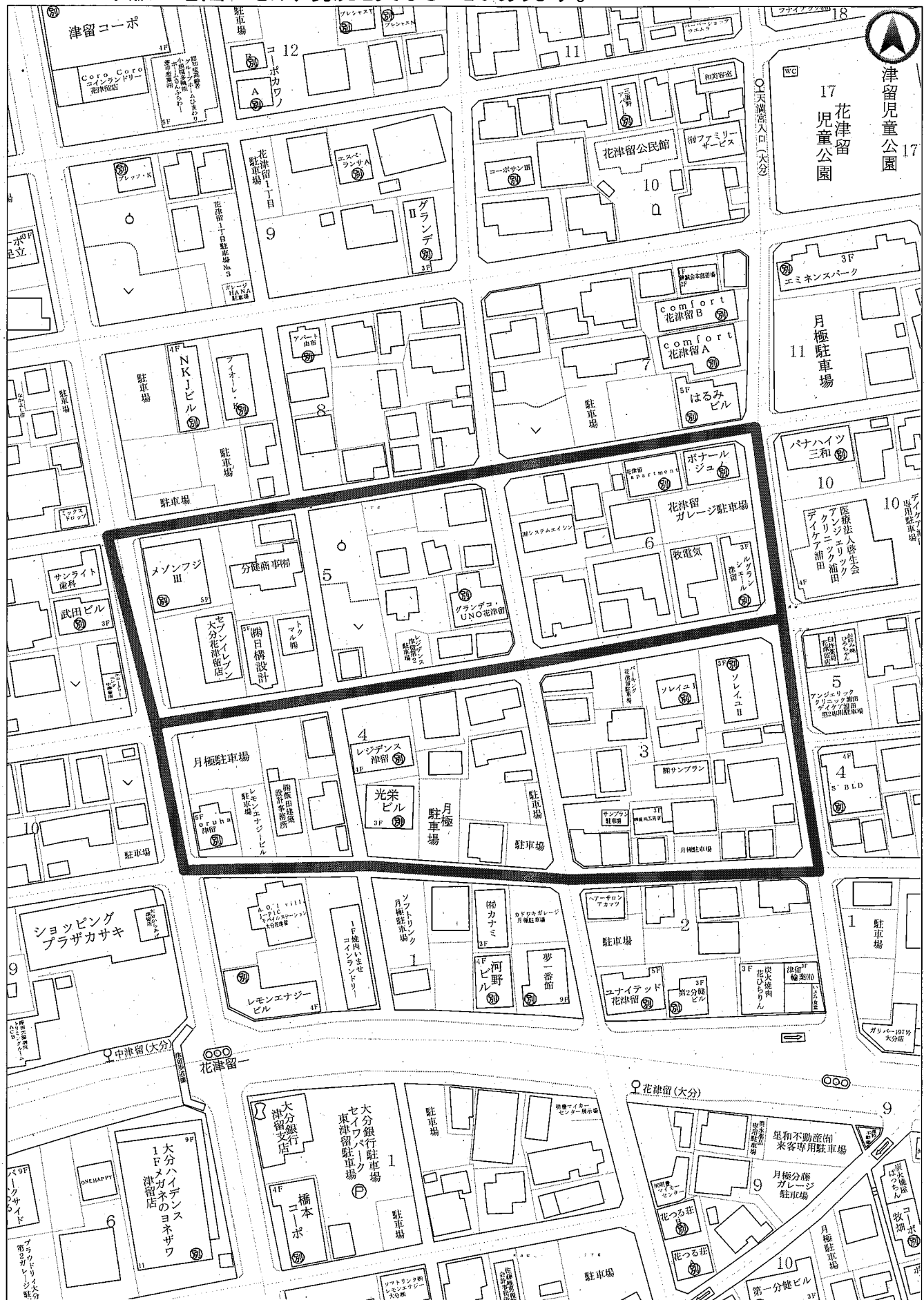
今津留



令和05年住宅・土地統計調査

※太枠が対象となる調査区域です。(斜線部分を除く)
 ※2019年版の地図のため、現況と異なることがあります。

花津留



令和05年住宅・土地統計調査

※太枠が対象となる調査区域です。(斜線部分を除く)
 ※2019年版の地図のため、現況と異なることがあります。

東浜1丁目



令和05年住宅・土地統計調査

※太枠が対象となる調査区域です。(斜線部分を除く) 地図は2019年版
※リベラル大洲マンションは「1階～6階」が対象です。

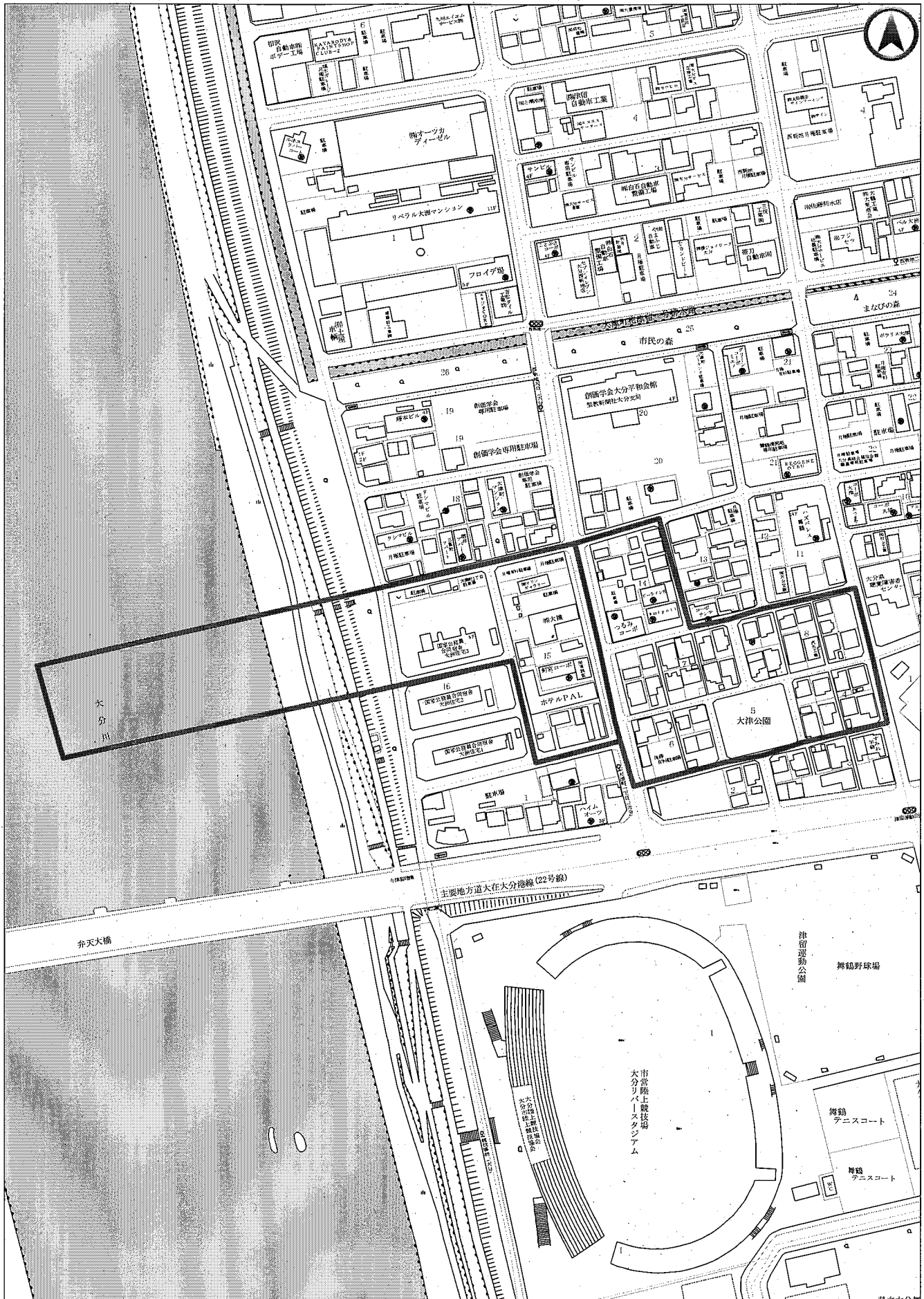
西新地



令和05年住宅・土地統計調査

※太枠が対象となる調査区域です。(斜線部分を除く)
※2019年版の地図のため、現況と異なることがあります。

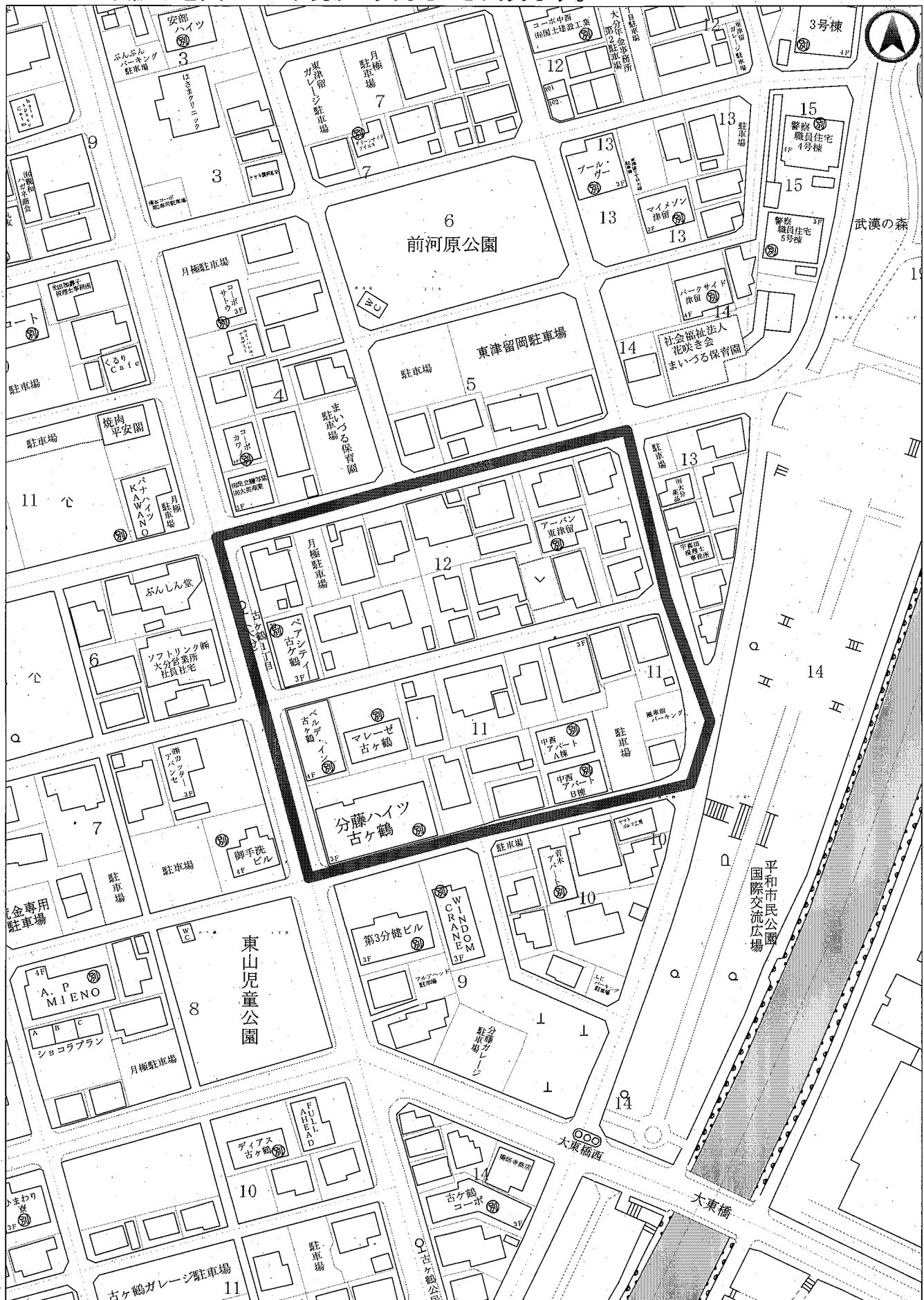
大津町1丁目



令和05年住宅・土地統計調査

※太枠が対象となる調査区域です。(斜線部分を除く)
※2019年版の地図のため、現況と異なることがあります。

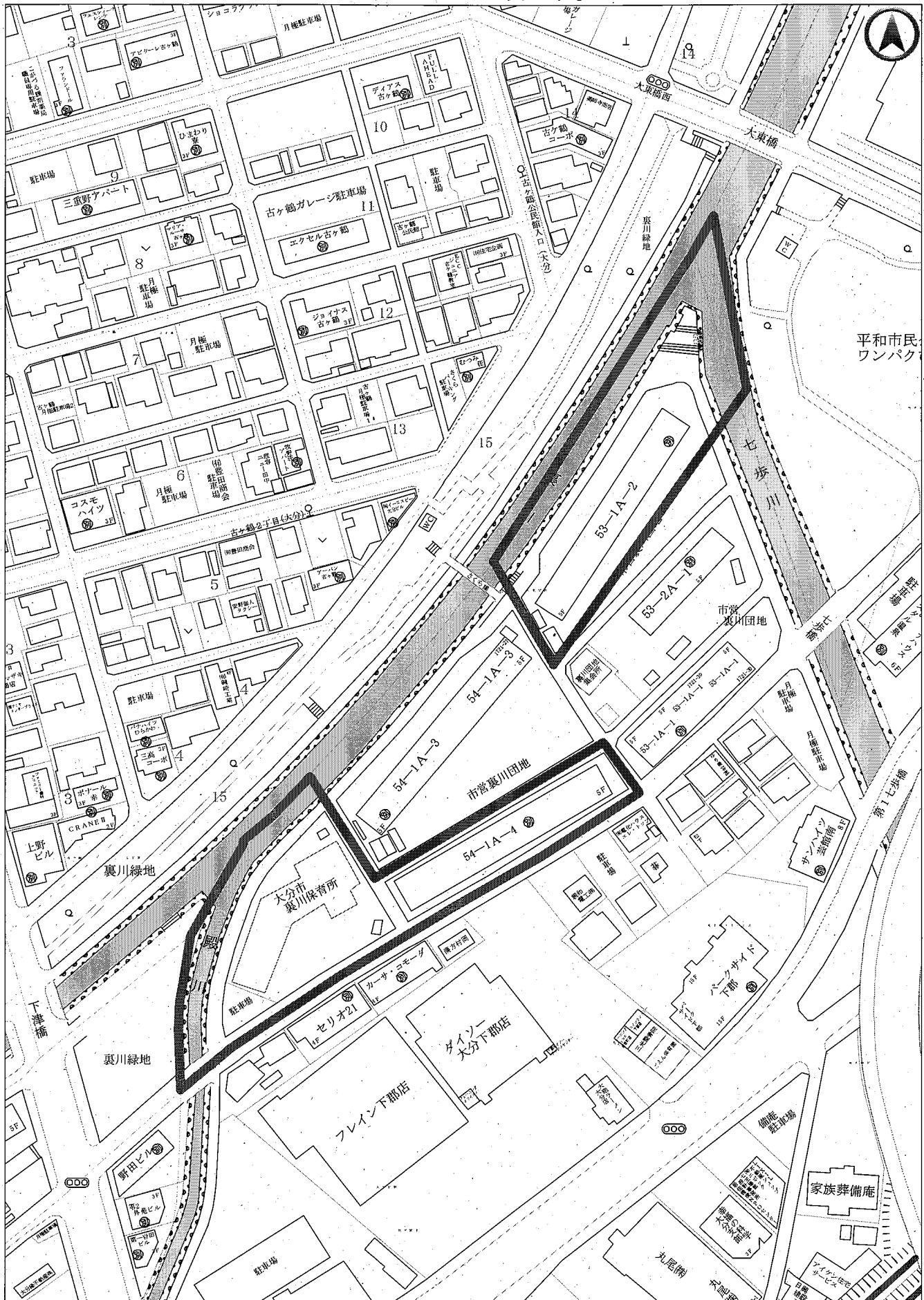
古ヶ鶴



令和05年住宅・土地統計調査

※太枠が対象となる調査区域です。(斜線部分を除く)
※2019年版の地図のため、現況と異なることがあります。

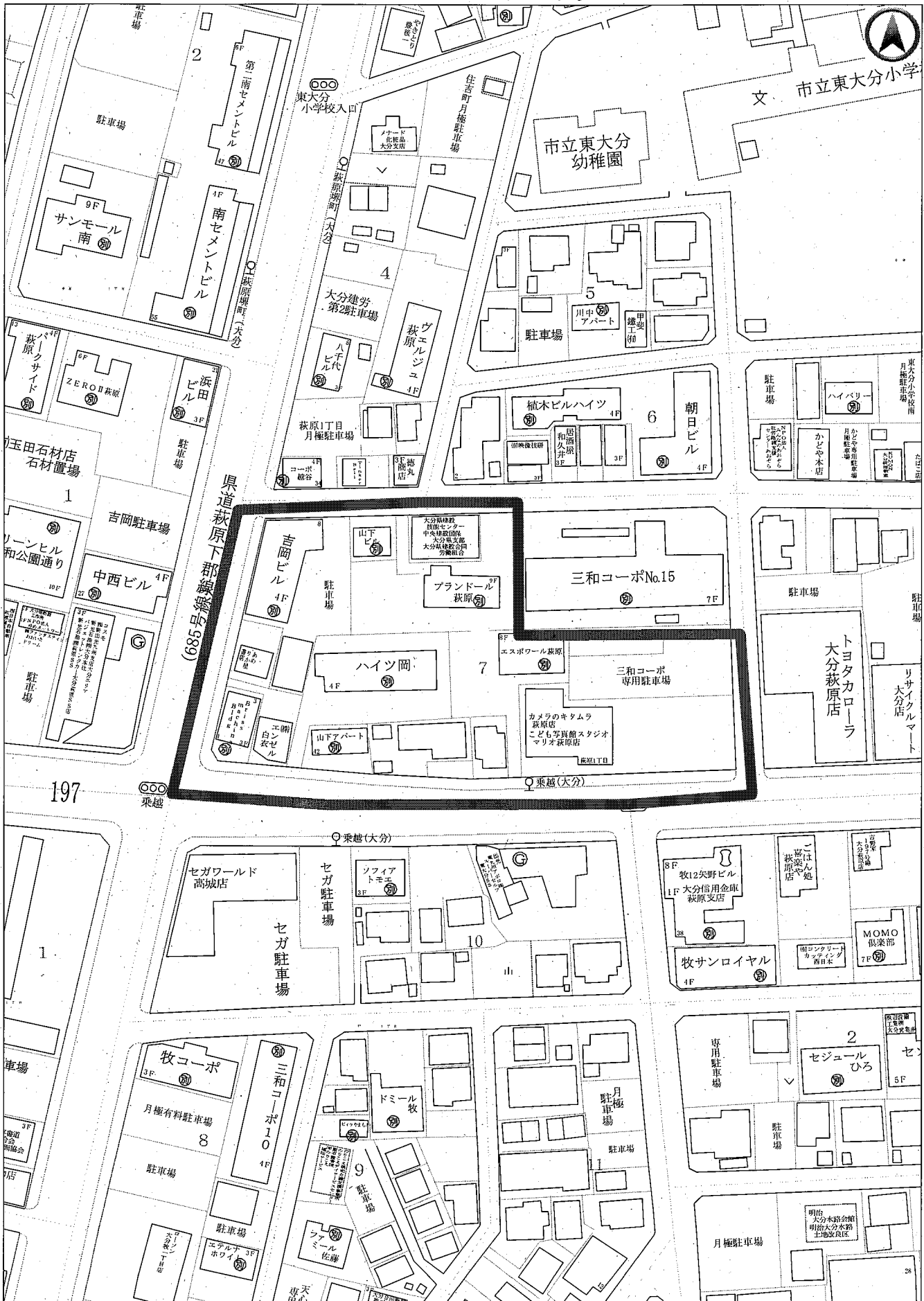
裏川団地



令和05年住宅・土地統計調査

※太枠が対象となる調査区域です。(斜線部分を除く)
※2019年版の地図のため、現況と異なることがあります。

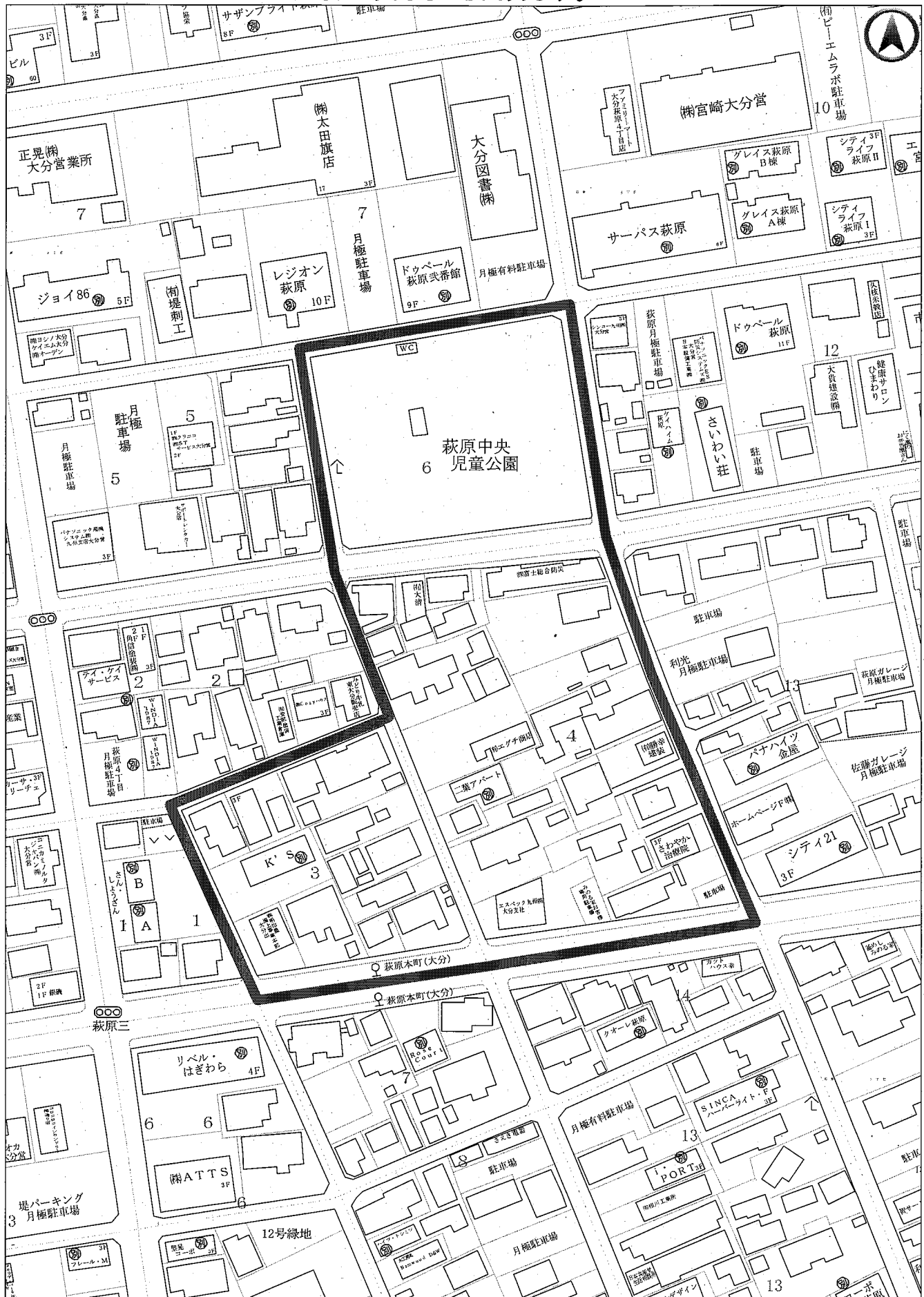
萩原1丁目



令和05年住宅・土地統計調査

※太枠が対象となる調査区域です。(斜線部分を除く)
※2019年版の地図のため、現況と異なることがあります。

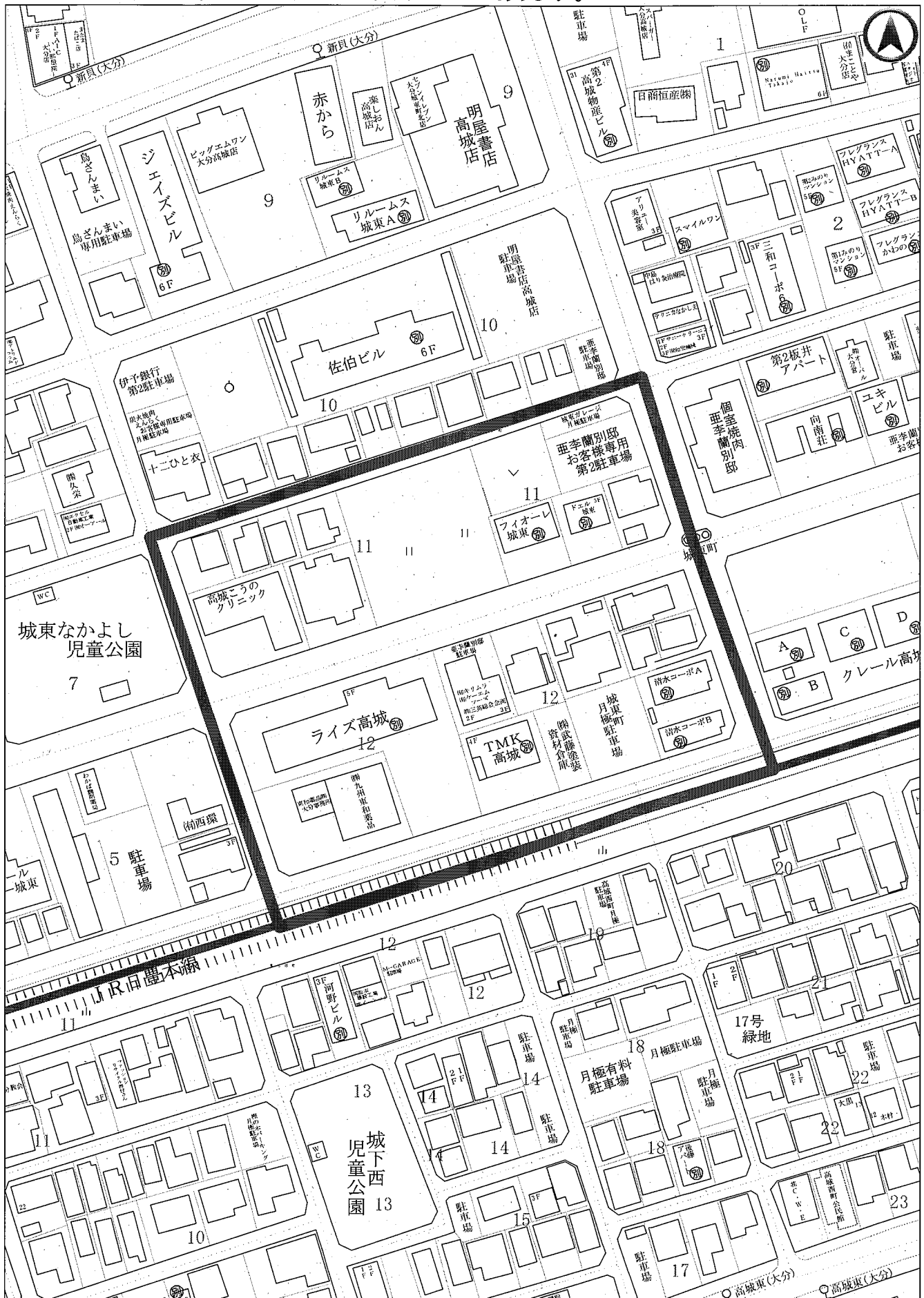
萩原4丁目



令和05年住宅・土地統計調査

※太枠が対象となる調査区域です。(斜線部分を除く)
※2019年版の地図のため、現況と異なることがあります。

南萩原



令和05年住宅・土地統計調査

※太枠が対象となる調査区域です。(斜線部分を除く)
※2019年版の地図のため、現況と異なることがあります。

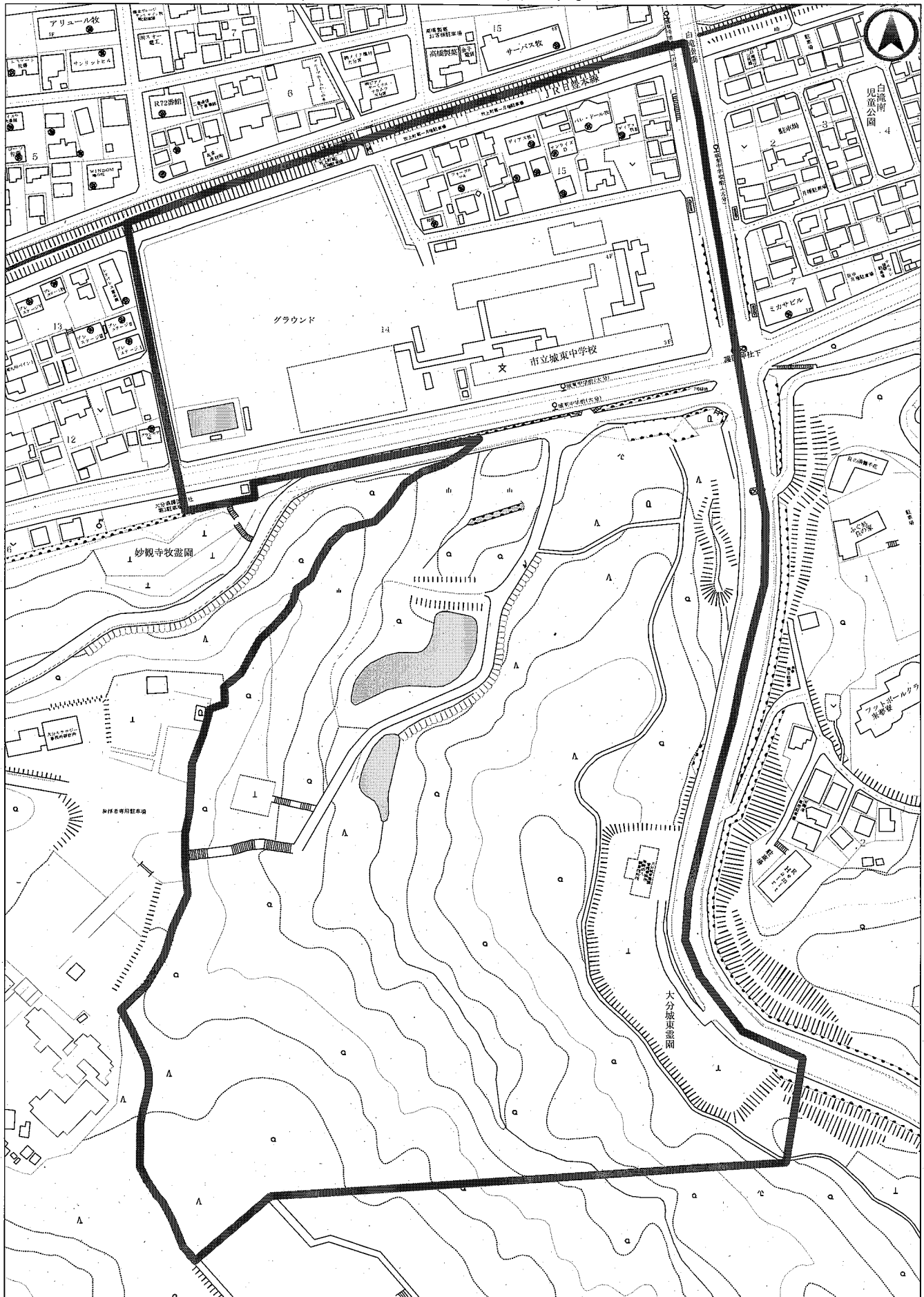
牧二丁目



令和05年住宅・土地統計調査

※太枠が対象となる調査区域です。(斜線部分を除く)
※2019年版の地図のため、現況と異なることがあります。

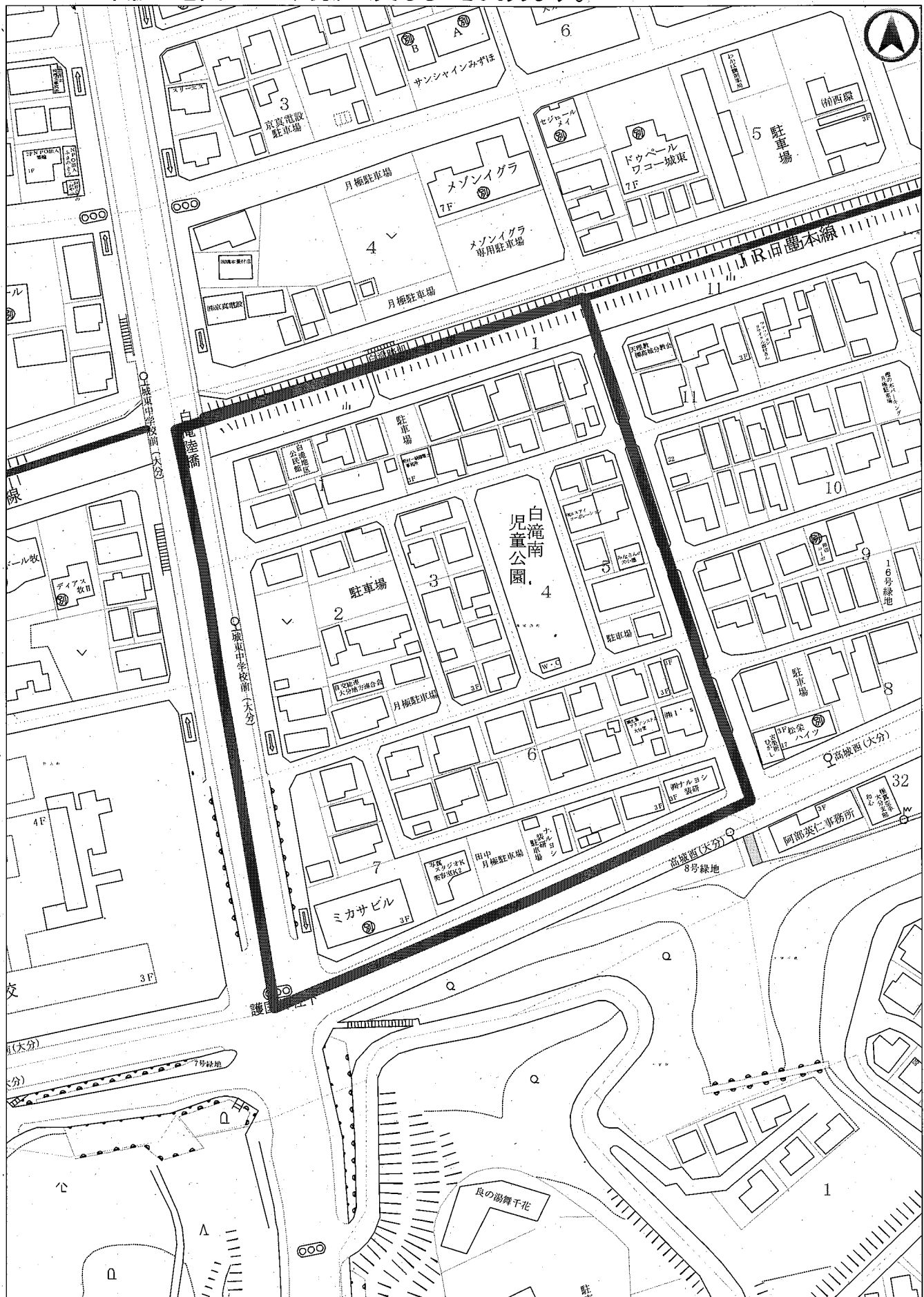
牧三丁目



令和05年住宅・土地統計調査

※太枠が対象となる調査区域です。(斜線部分を除く)
※2019年版の地図のため、現況と異なることがあります。

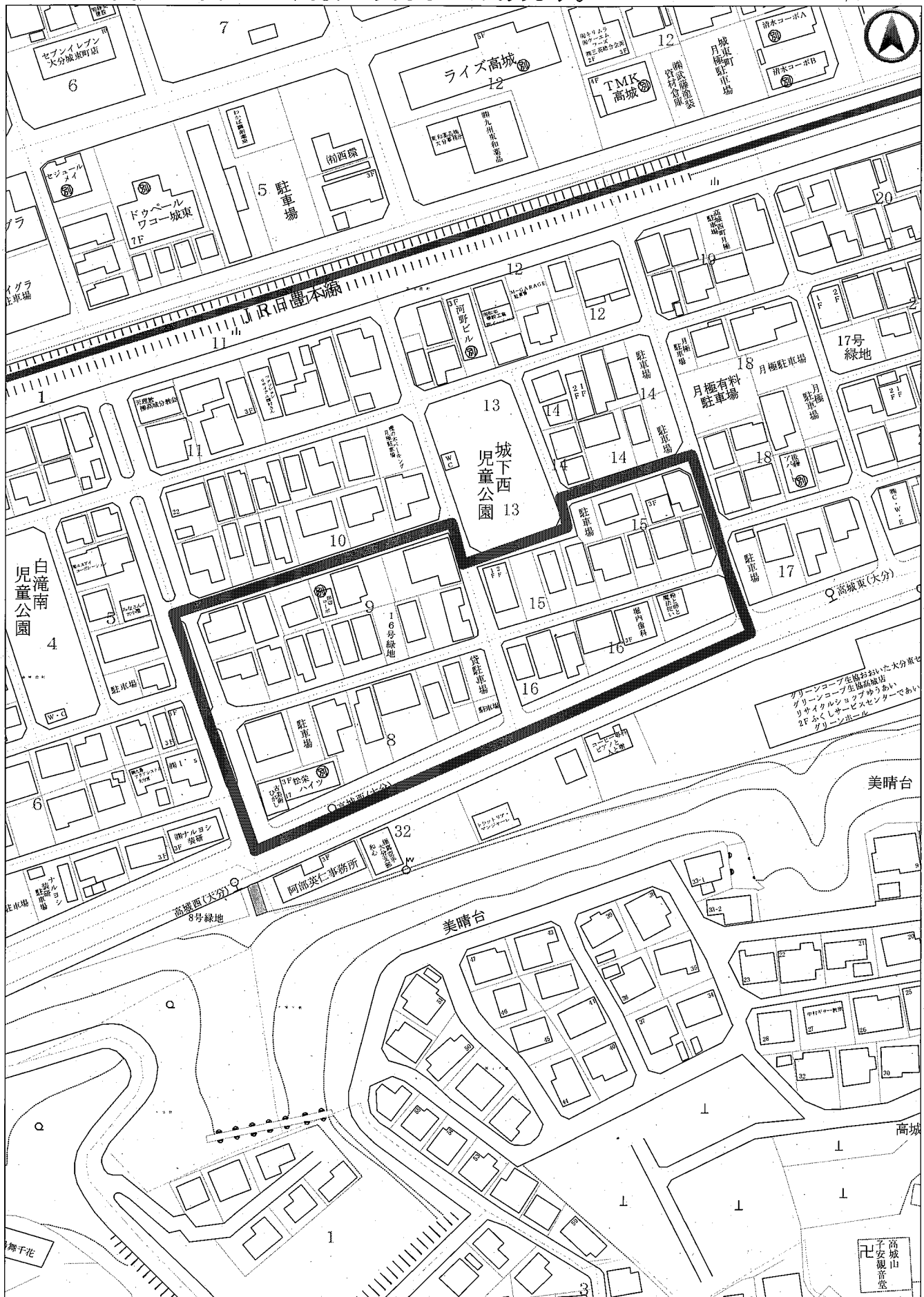
白滝



令和05年住宅・土地統計調査

※太枠が対象となる調査区域です。(斜線部分を除く)
※2019年版の地図のため、現況と異なることがあります。

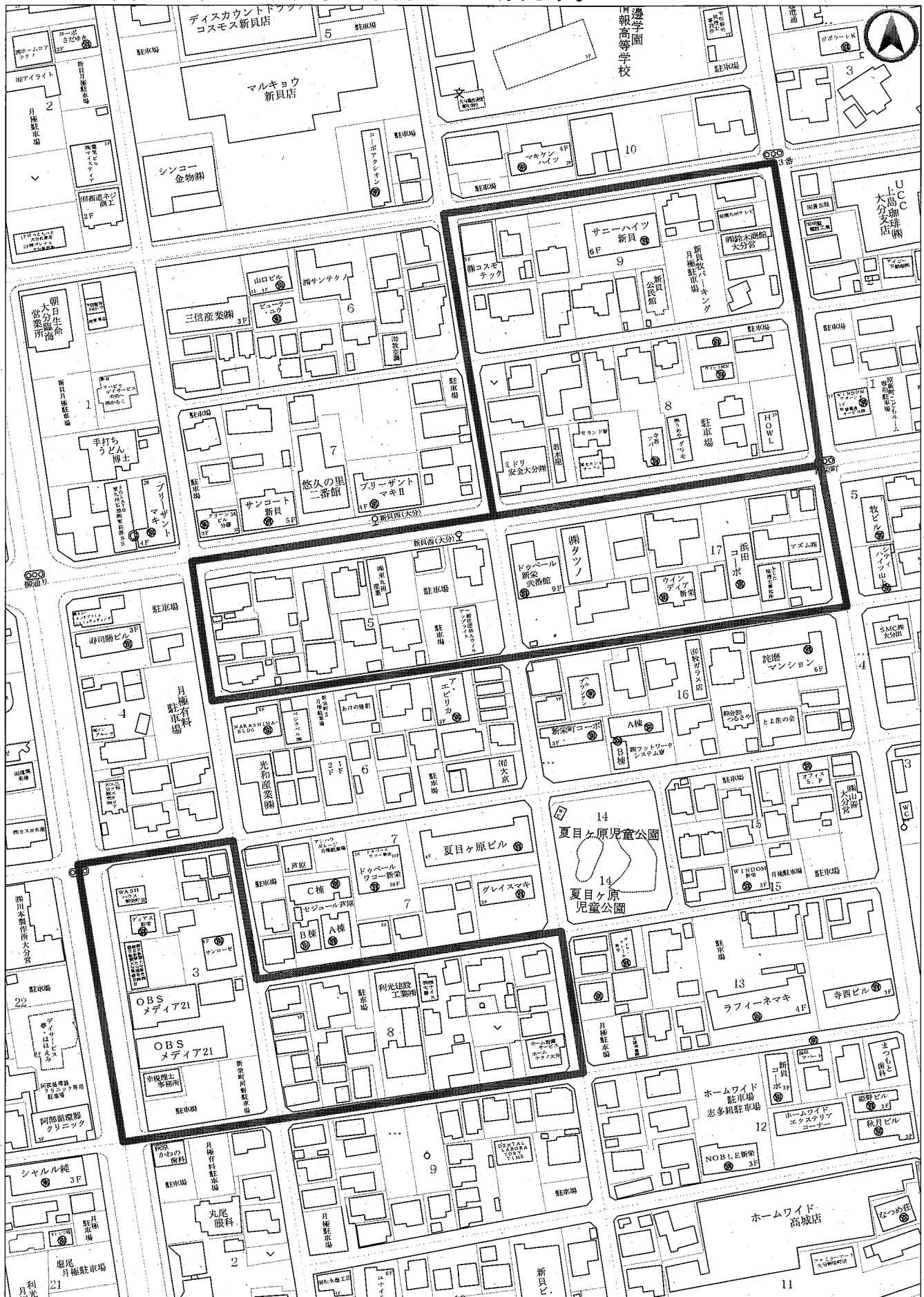
高城



令和05年住宅・土地統計調査

※太枠が対象となる調査区域です。(斜線部分を除く)
※2019年版の地図のため、現況と異なることがあります。

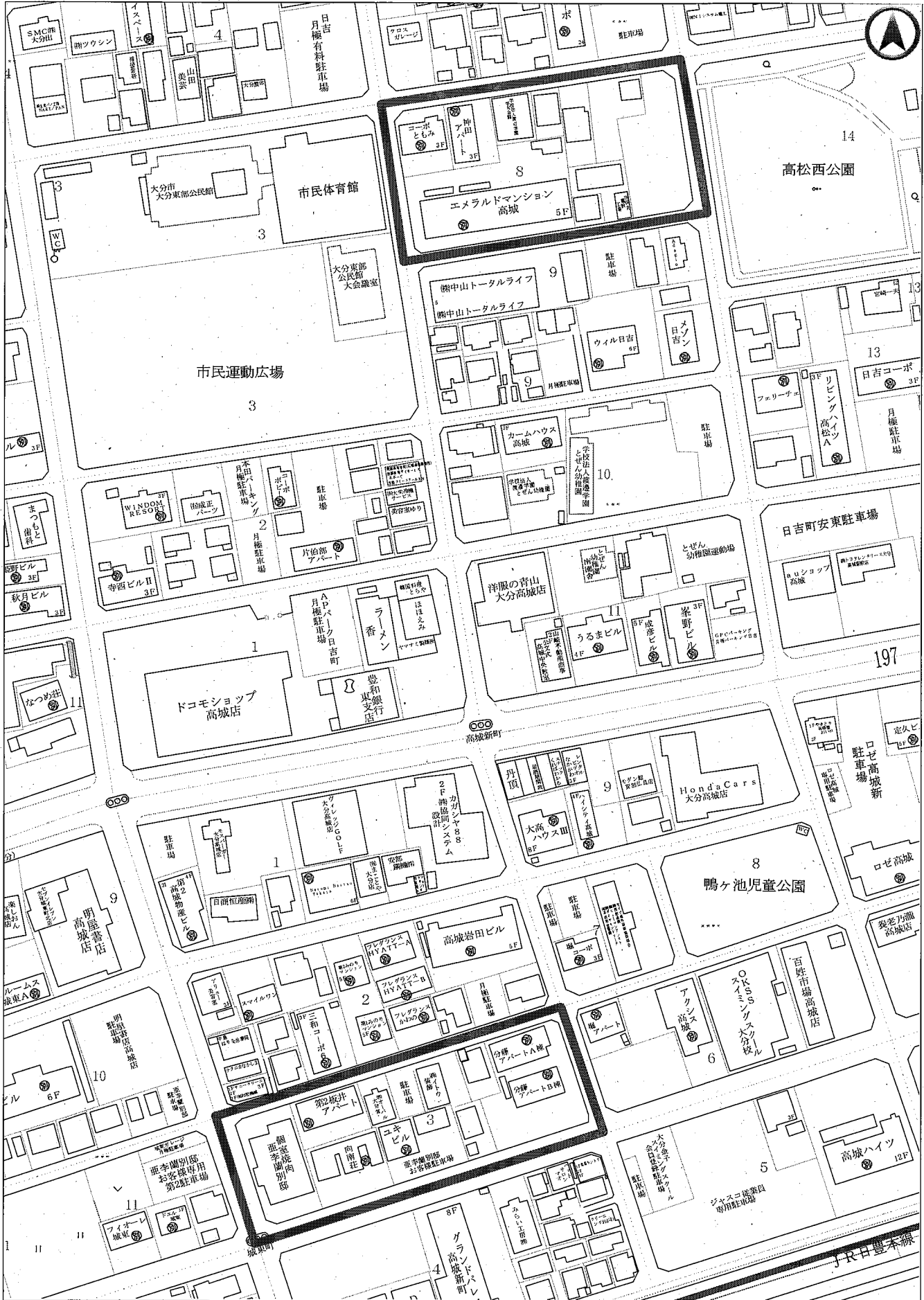
新貝



令和05年住宅・土地統計調査

※太枠が対象となる調査区域です。(斜線部分を除く)
※2019年版の地図のため、現況と異なることがあります。

新貝



令和05年住宅・土地統計調査

※太枠が対象となる調査区域です。(斜線部分を除く)
※2019年版の地図のため、現況と異なることがあります。

高松



令和05年住宅・土地統計調査

※太枠が対象となる調査区域です。(斜線部分を除く)
※2019年版の地図のため、現況と異なることがあります。

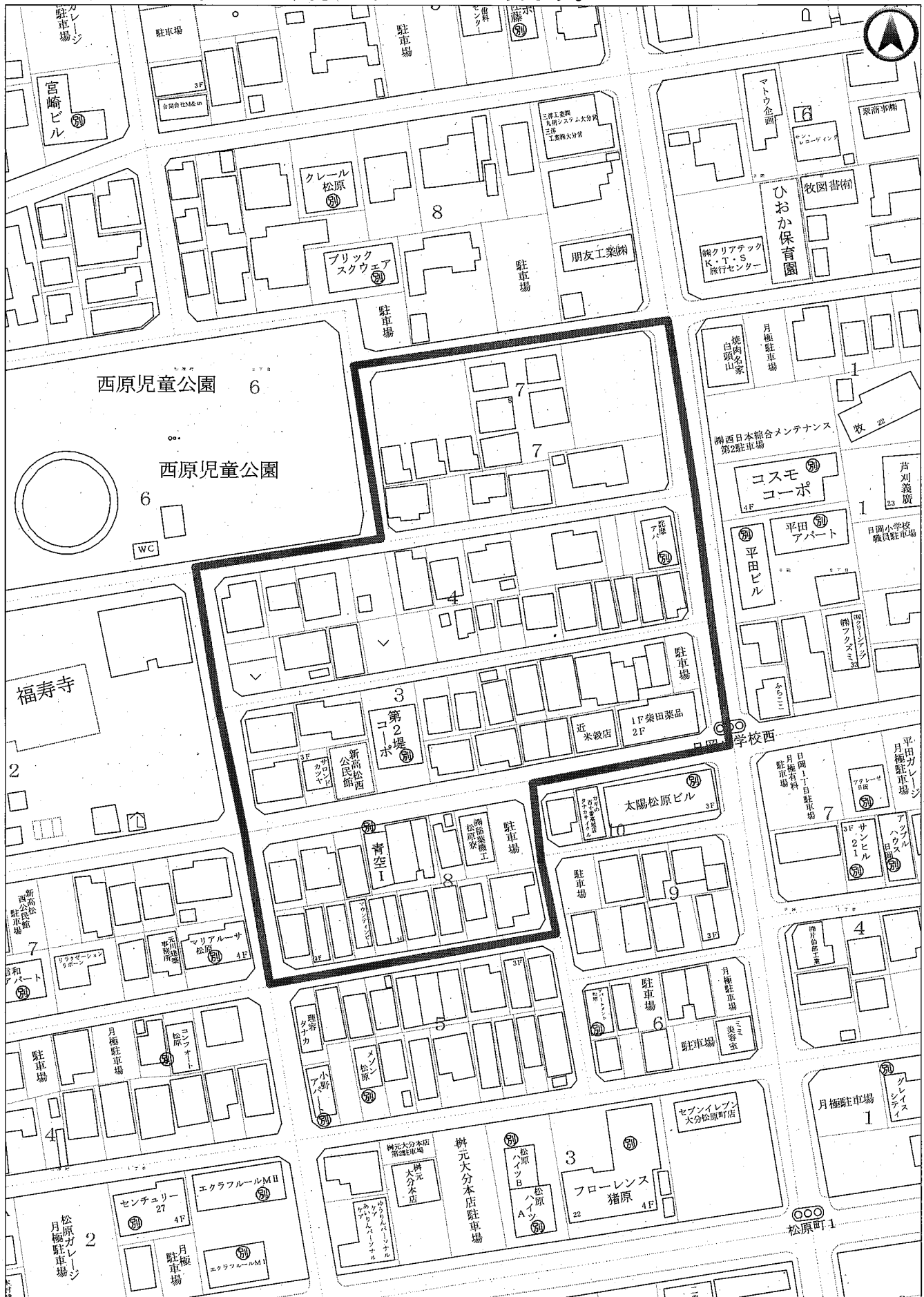
新高松東



令和05年住宅・土地統計調査

※太枠が対象となる調査区域です。(斜線部分を除く)
※2019年版の地図のため、現況と異なることがあります。

新高松西



令和05年住宅・土地統計調査

※太枠が対象となる調査区域です。(斜線部分を除く)
※2019年版の地図のため、現況と異なることがあります。

向原東



令和05年住宅・土地統計調査

※太枠が対象となる調査区域です。(斜線部分を除く)
※2019年版の地図のため、現況と異なることがあります。

山津

