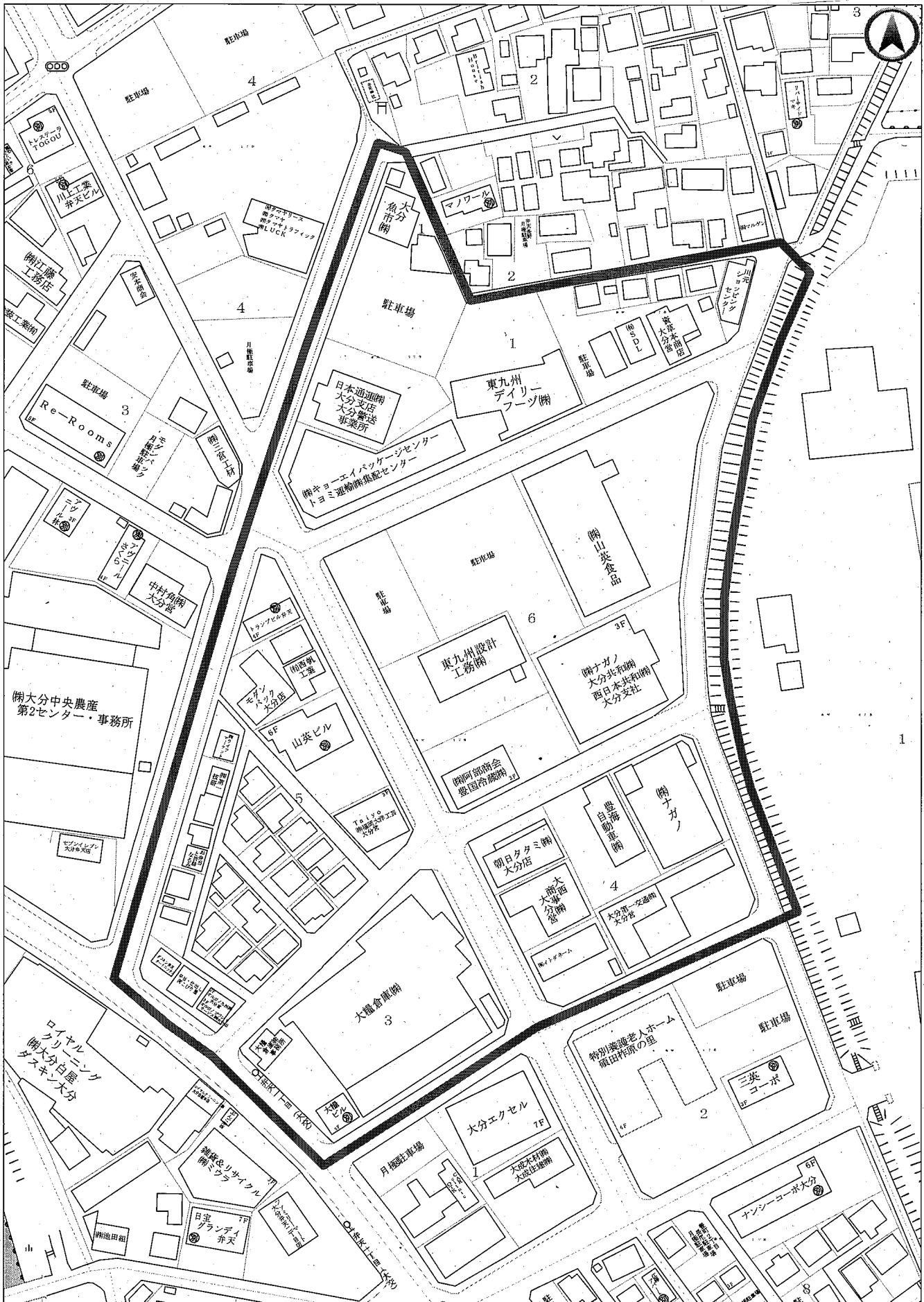


令和05年住宅・土地統計調査

※太枠が対象となる調査区域です。(斜線部分を除く)
※2019年版の地図のため、現況と異なることがあります。

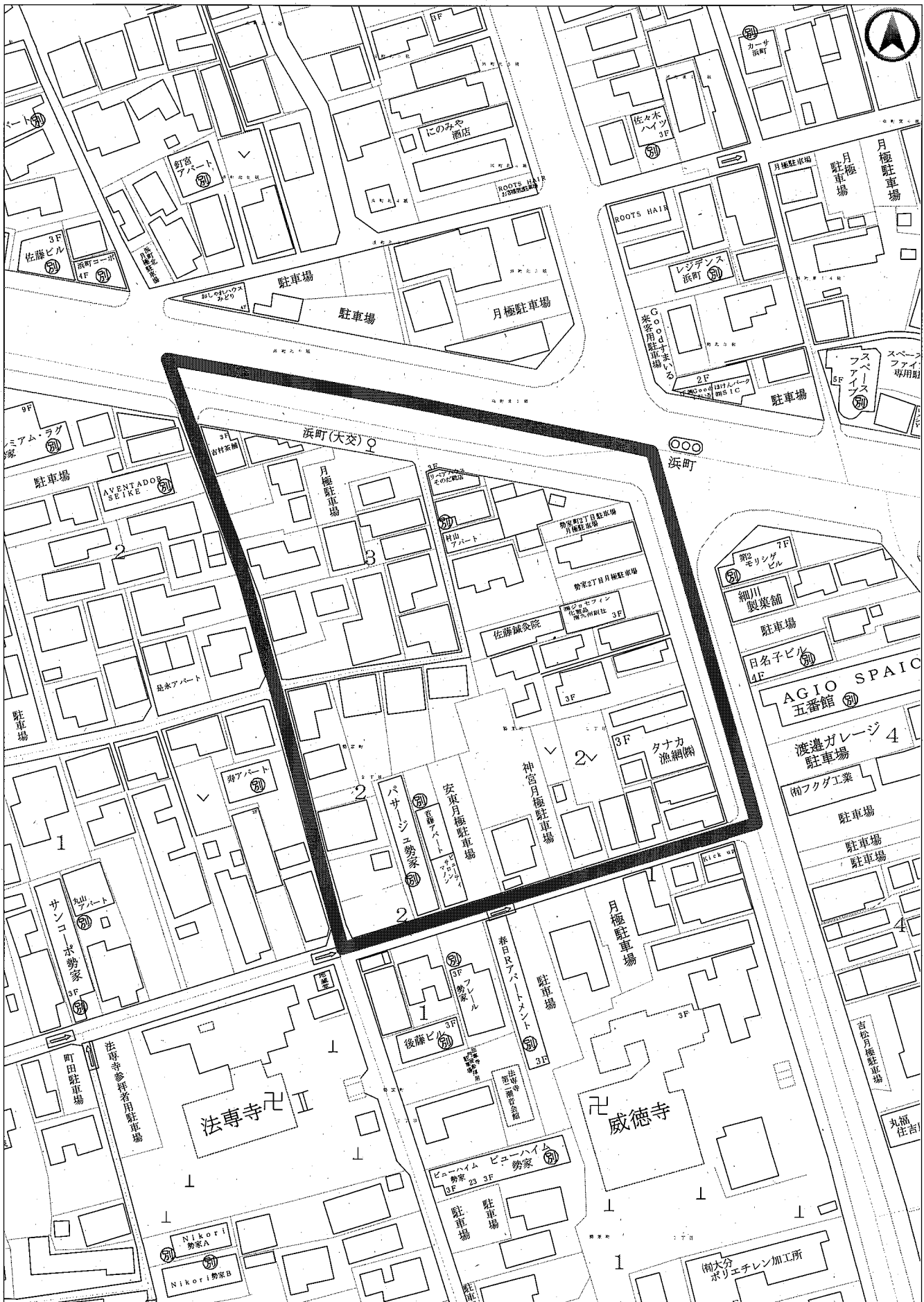
弁天



令和05年住宅・土地統計調査

※太枠が対象となる調査区域です。(斜線部分を除く)
※2019年版の地図のため、現況と異なることがあります。

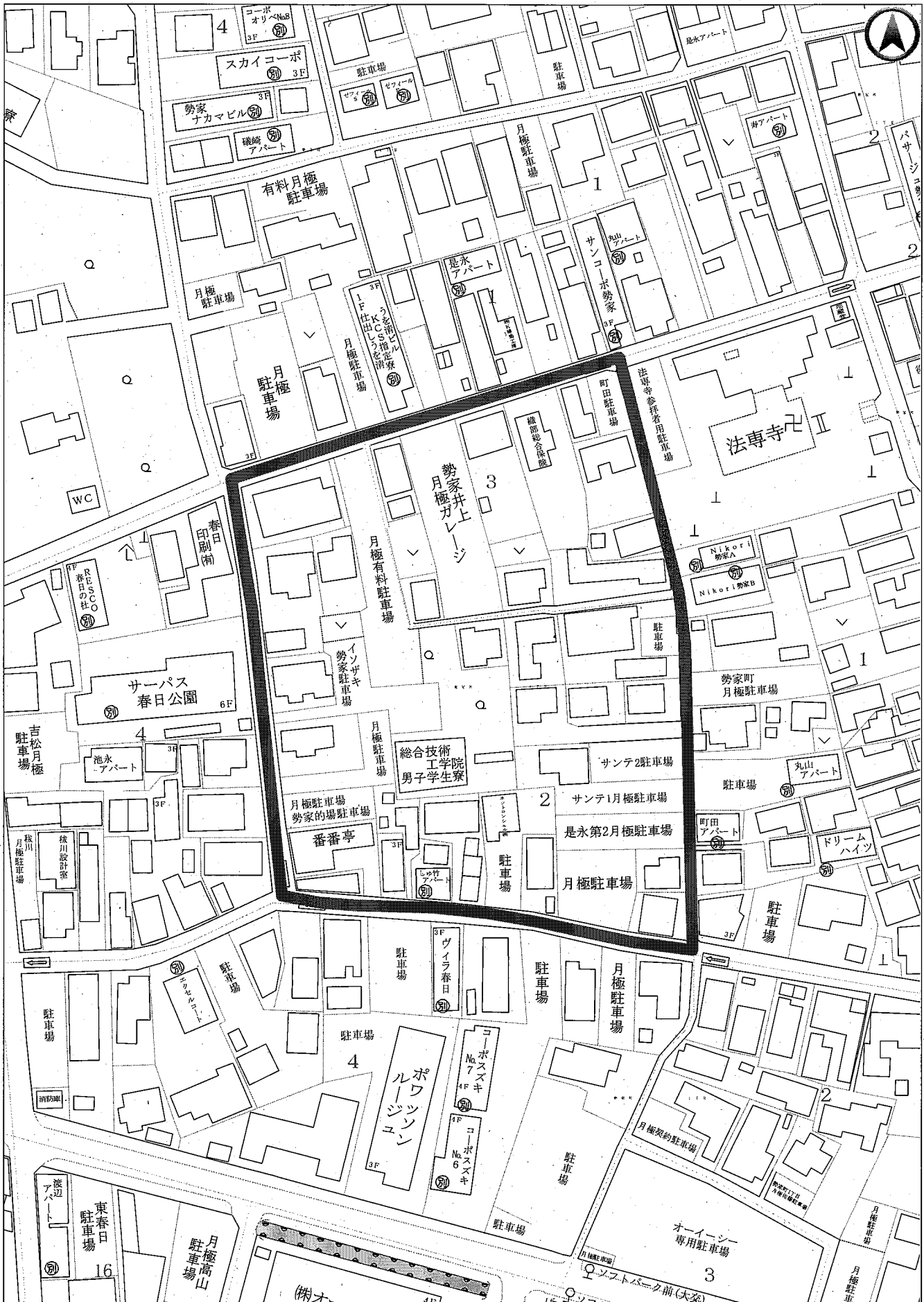
勢家町2丁目



令和05年住宅・土地統計調査

※太枠が対象となる調査区域です。(斜線部分を除く)
※2019年版の地図のため、現況と異なることがあります。

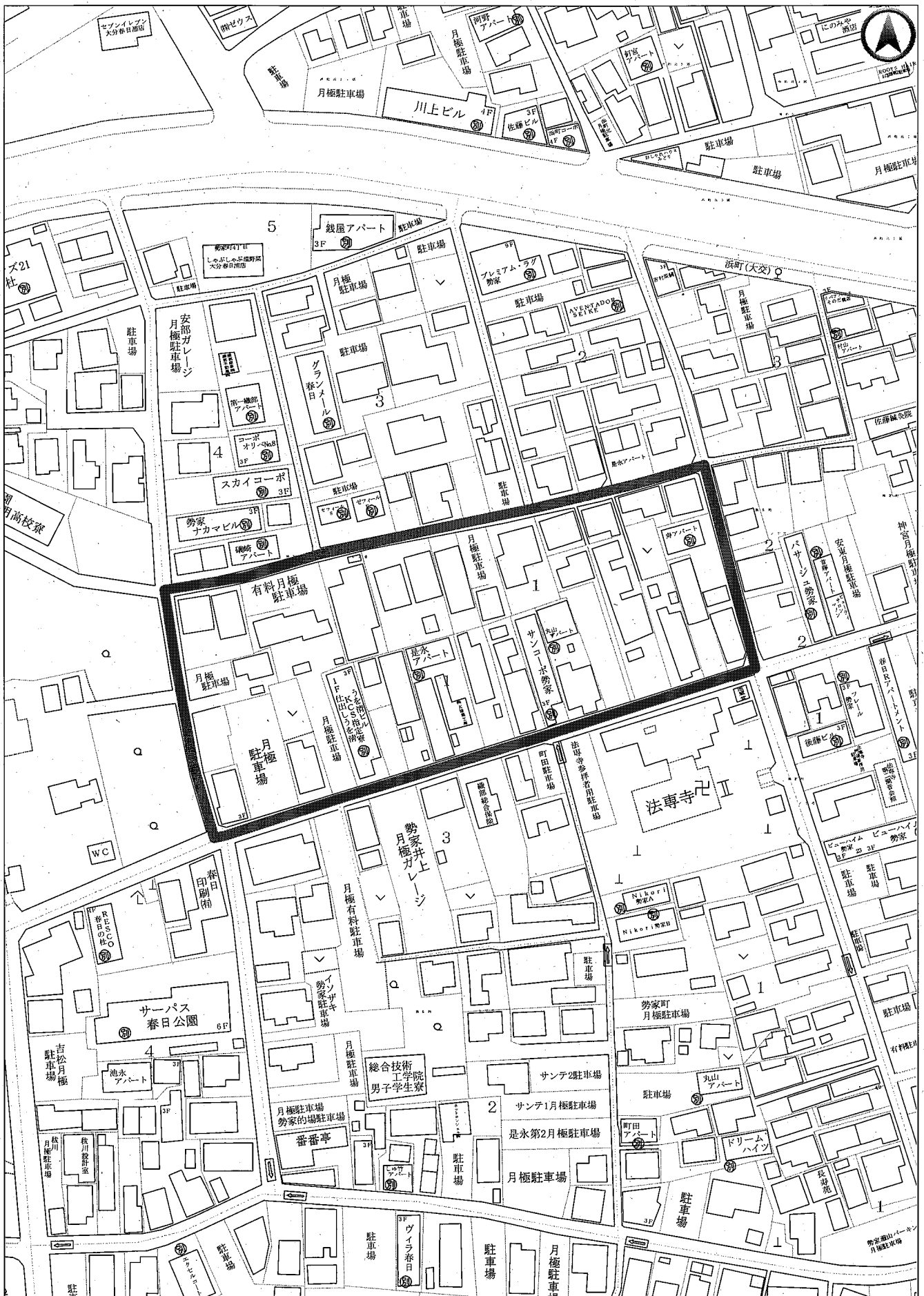
勢家町3丁目



令和05年住宅・土地統計調査

勢家町4丁目

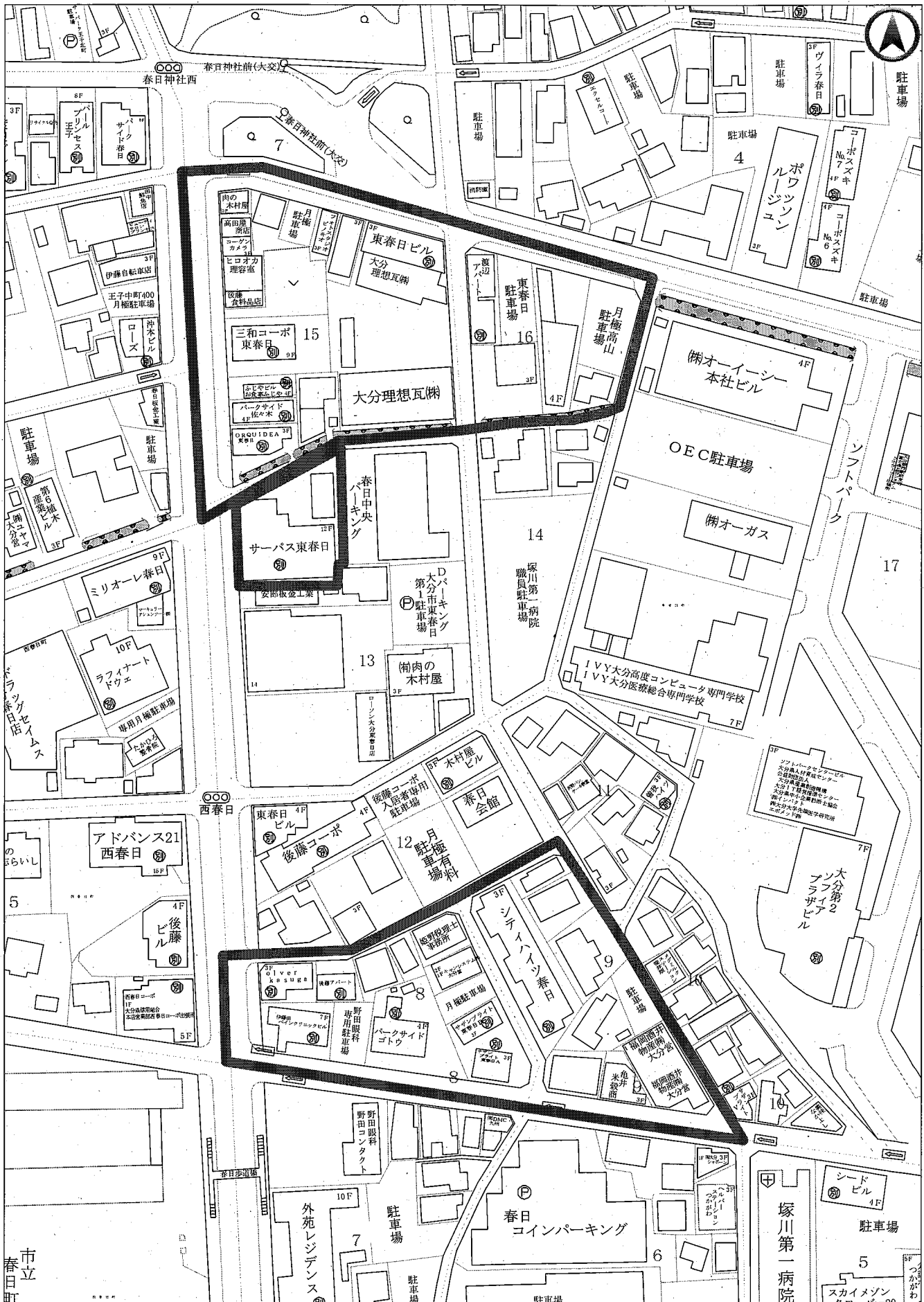
※太枠が対象となる調査区域です。(斜線部分を除く)
※2019年版の地図のため、現況と異なることがあります。



令和05年住宅・土地統計調査

※太枠が対象となる調査区域です。(斜線部分を除く)
※2019年版の地図のため、現況と異なることがあります。

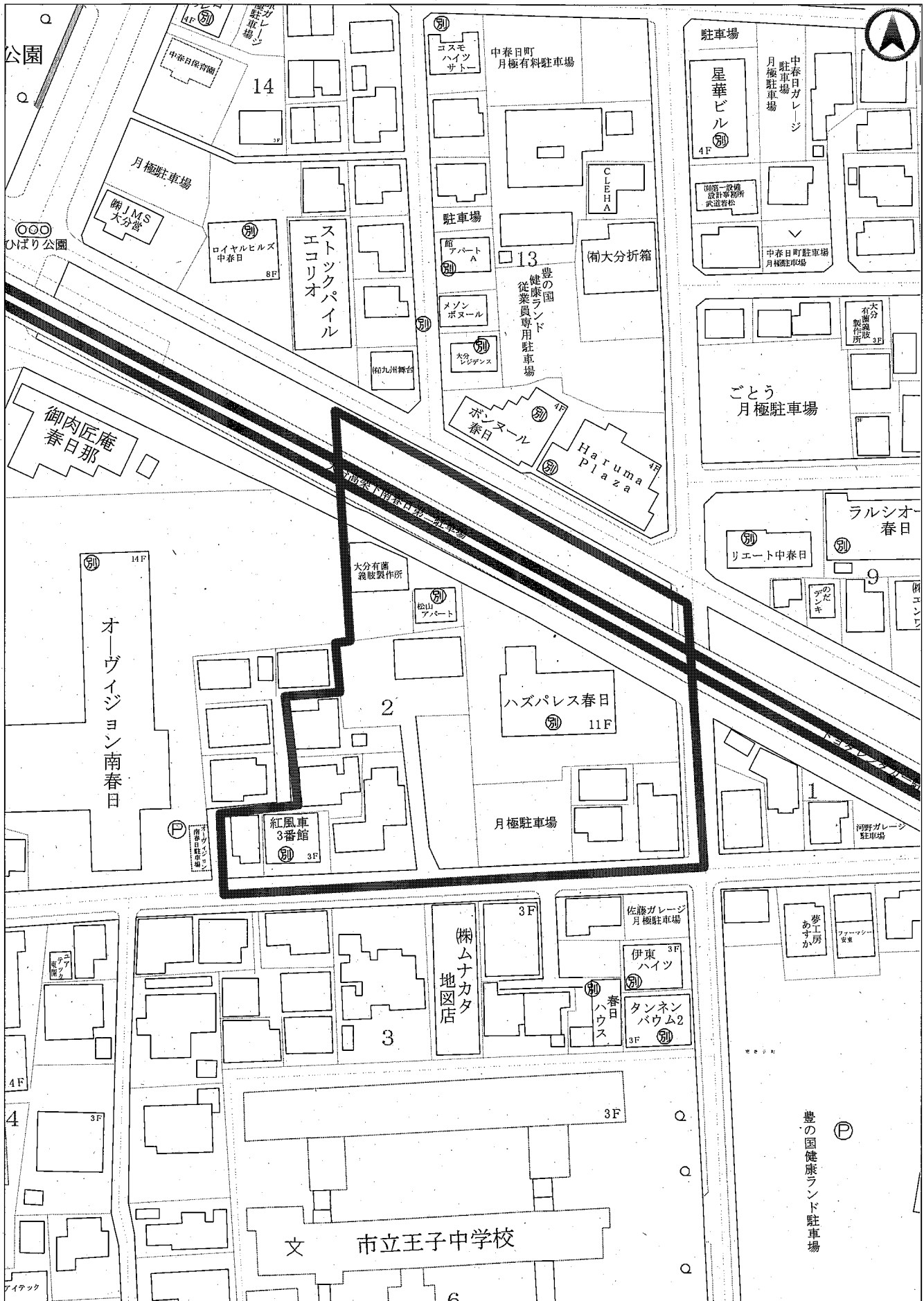
東春日町



令和05年住宅・土地統計調査

※太枠が対象となる調査区域です。(斜線部分を除く)
 ※2019年版の地図のため、現況と異なることがあります。

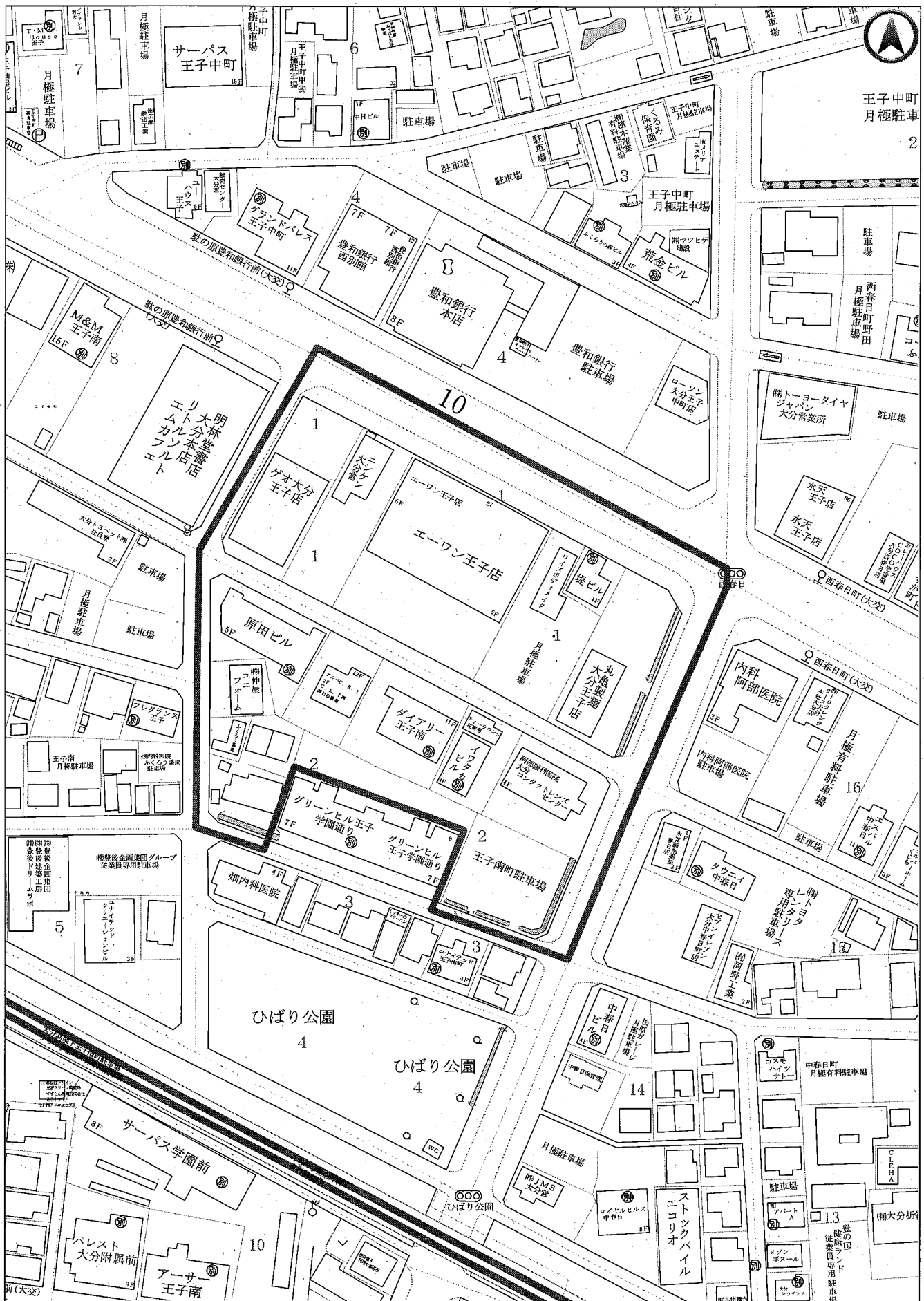
南春日町



令和05年住宅・土地統計調査

王子西南町

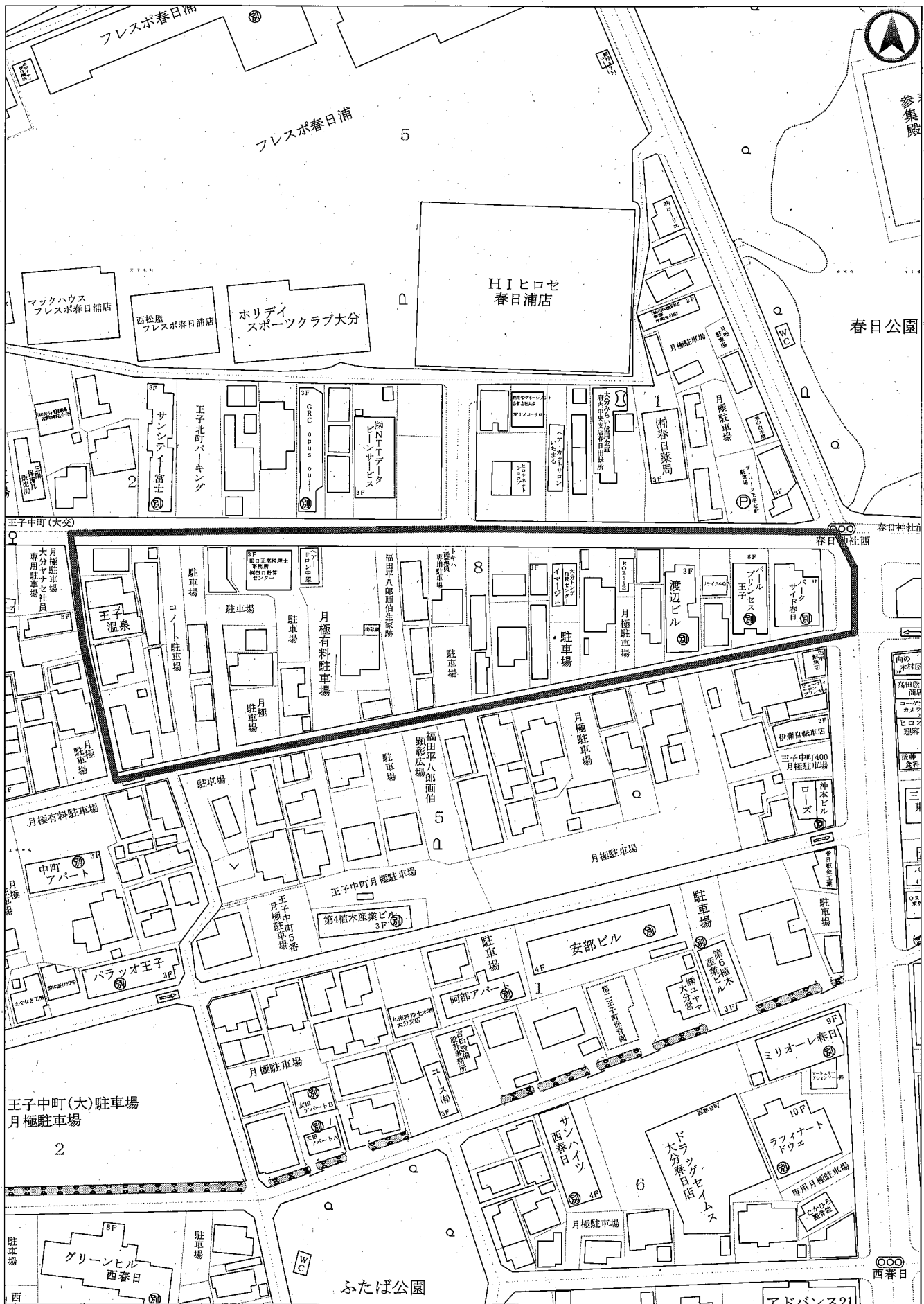
※太枠が対象となる調査区域です。(斜線部分を除く)
 ※2019年版の地図のため、現況と異なることがあります。



令和05年住宅・土地統計調査

王子中町東

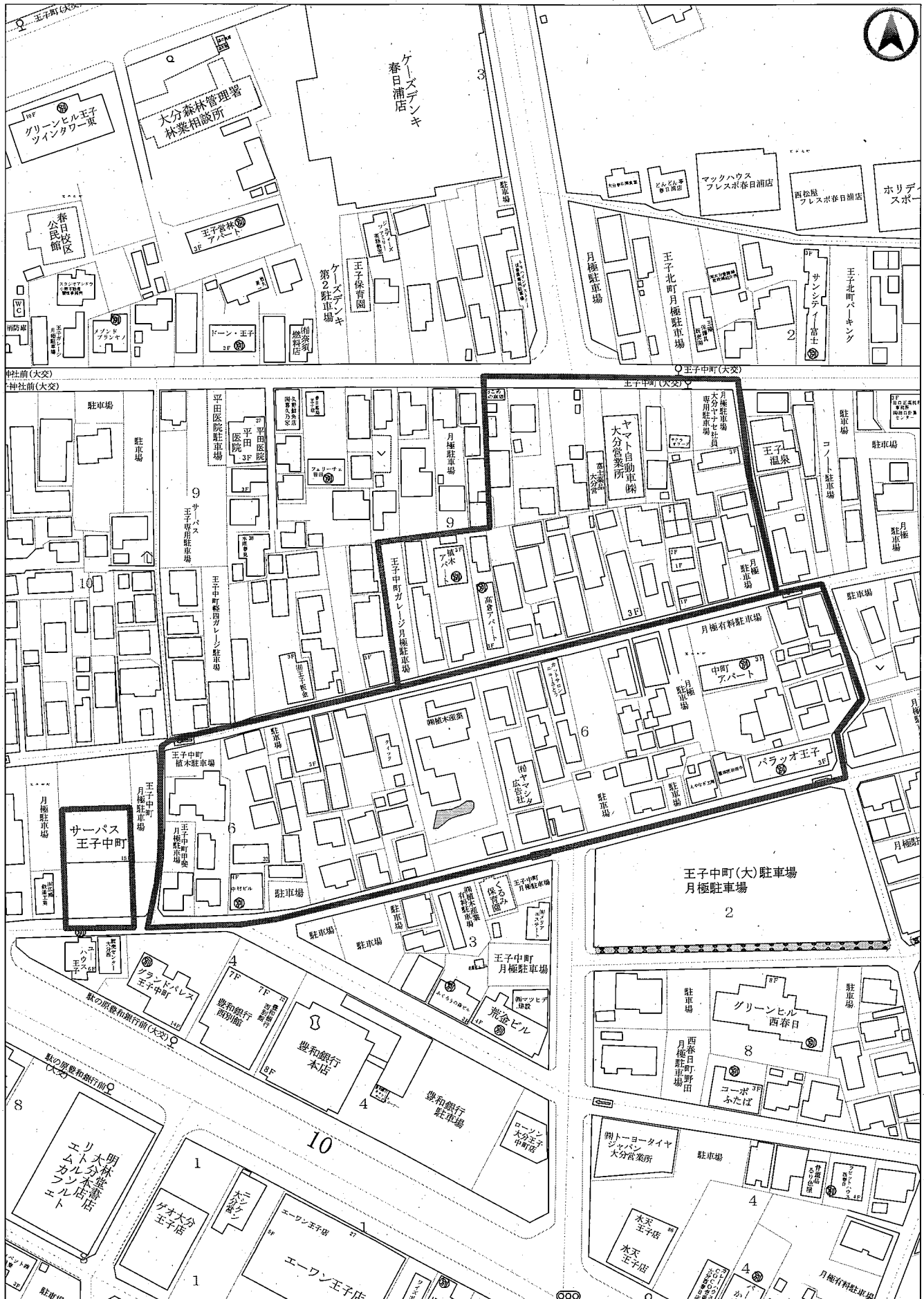
※太枠が対象となる調査区域です。(斜線部分を除く)
 ※2019年版の地図のため、現況と異なることがあります。



令和05年住宅・土地統計調査

※太枠が対象となる調査区域です。(斜線部分を除く)
 ※2019年版の地図のため、現況と異なることがあります。

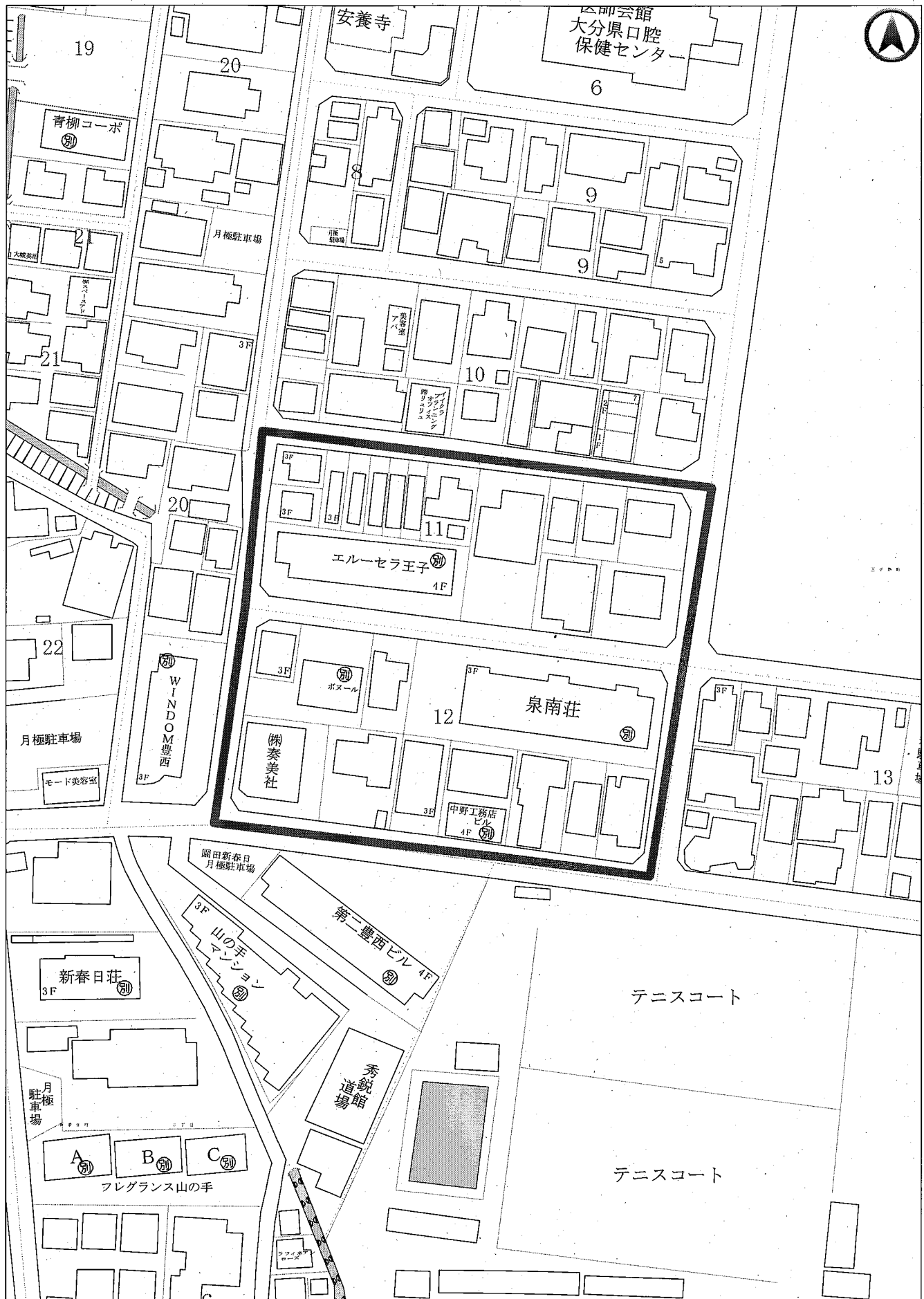
王子中町西



令和05年住宅・土地統計調査

※太枠が対象となる調査区域です。(斜線部分を除く)
※2019年版の地図のため、現況と異なることがあります。

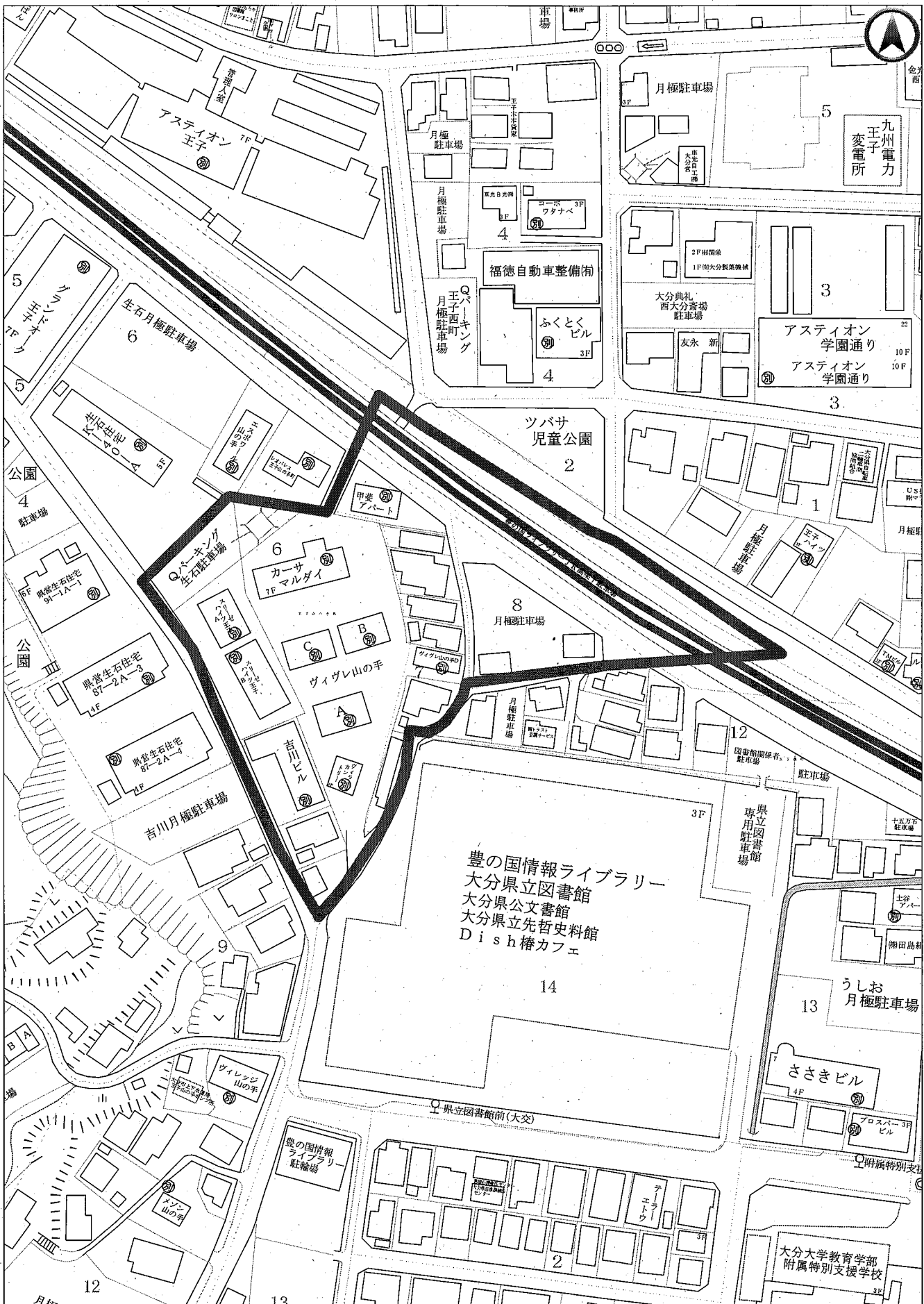
王子新町



令和05年住宅・土地統計調査

王子山の手

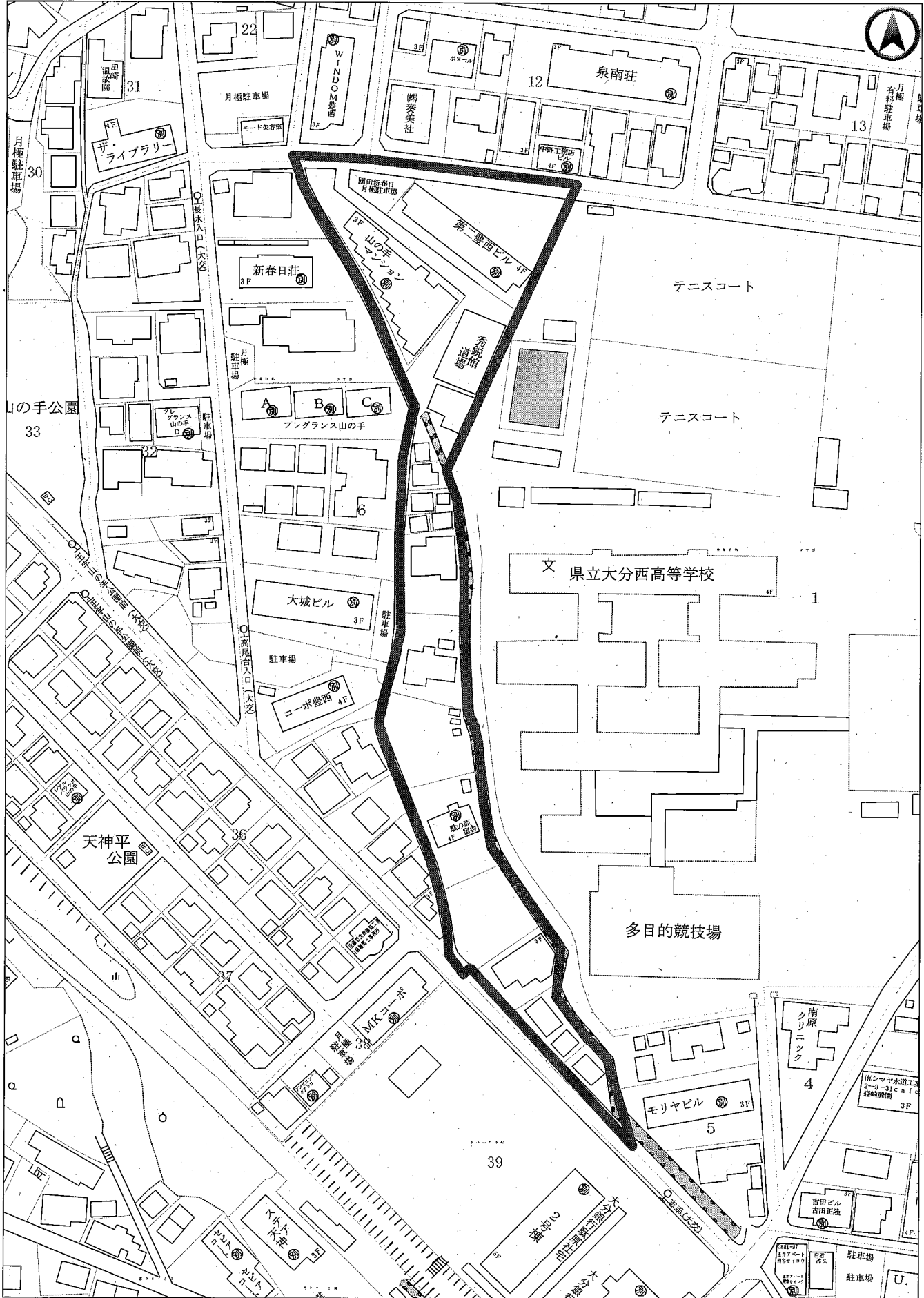
※太枠が対象となる調査区域です。(斜線部分を除く)
※2019年版の地図のため、現況と異なることがあります。



令和05年住宅・土地統計調査

王子山の手

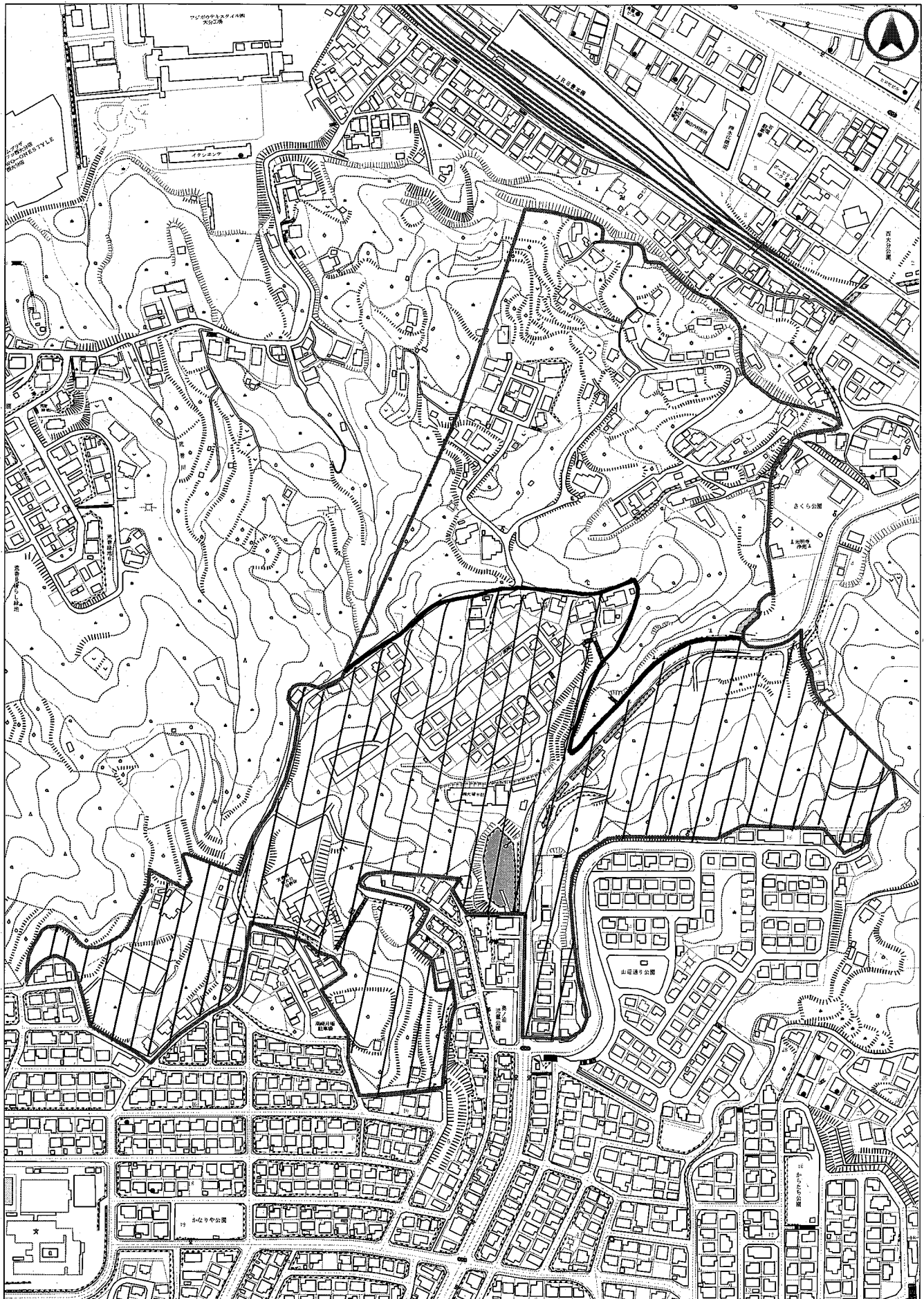
※太枠が対象となる調査区域です。(斜線部分を除く)
※2019年版の地図のため、現況と異なることがあります。



令和05年住宅・土地統計調査

※太枠が対象となる調査区域です。(斜線部分を除く)
※2019年版の地図のため、現況と異なることがあります。

南生石東



令和05年住宅・土地統計調査

※太枠が対象となる調査区域です。(斜線部分を除く)
※2019年版の地図のため、現況と異なることがあります。

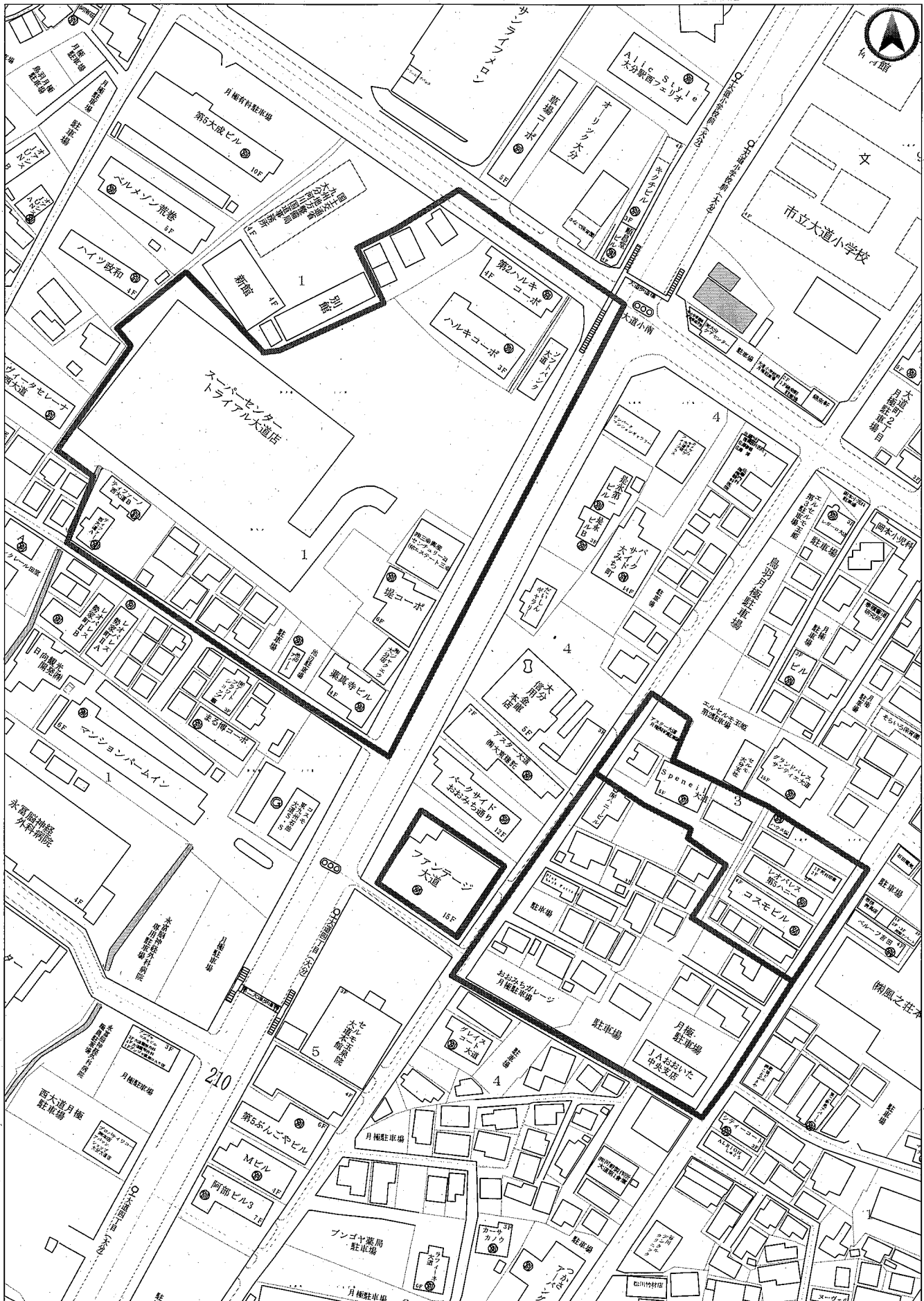
大道町2丁目



令和05年住宅・土地統計調査

大道町3丁目

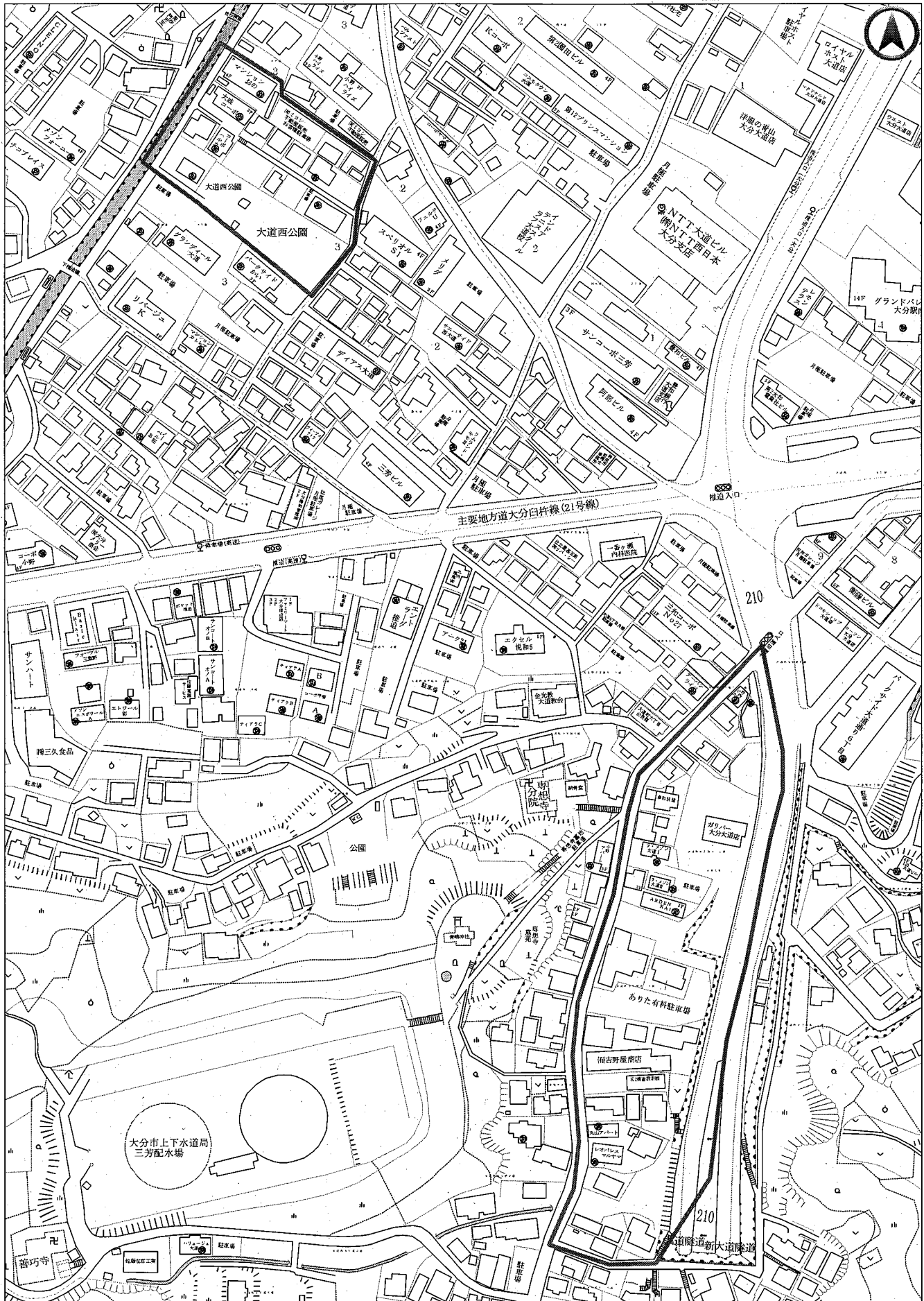
※太枠が対象となる調査区域です。(斜線部分を除く)
※2019年版の地図のため、現況と異なることがあります。



令和05年住宅・土地統計調査

※太枠が対象となる調査区域です。(斜線部分を除く)
※2019年版の地図のため、現況と異なることがあります。

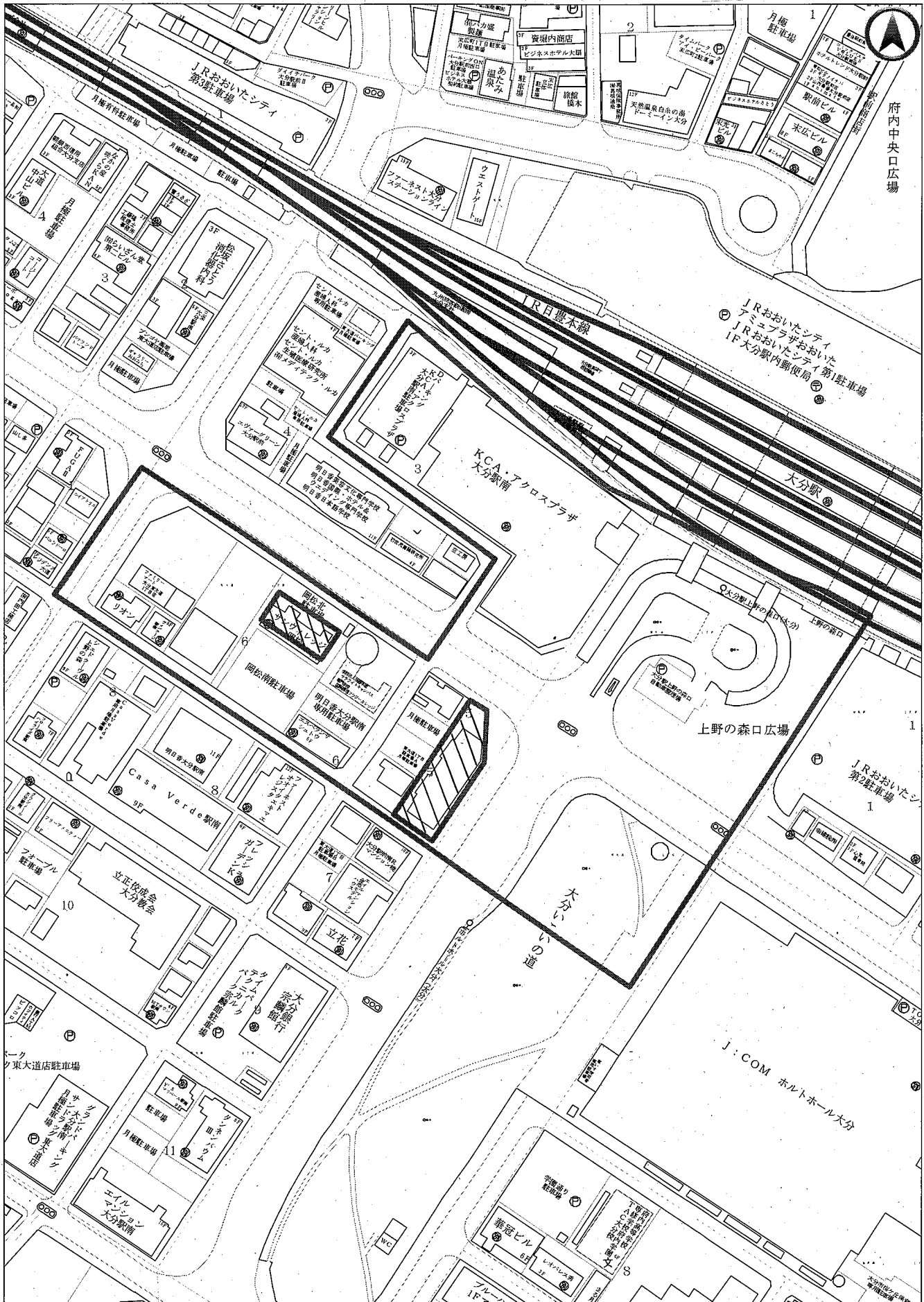
大道町6丁目



令和05年住宅・土地統計調査

東大道1丁目

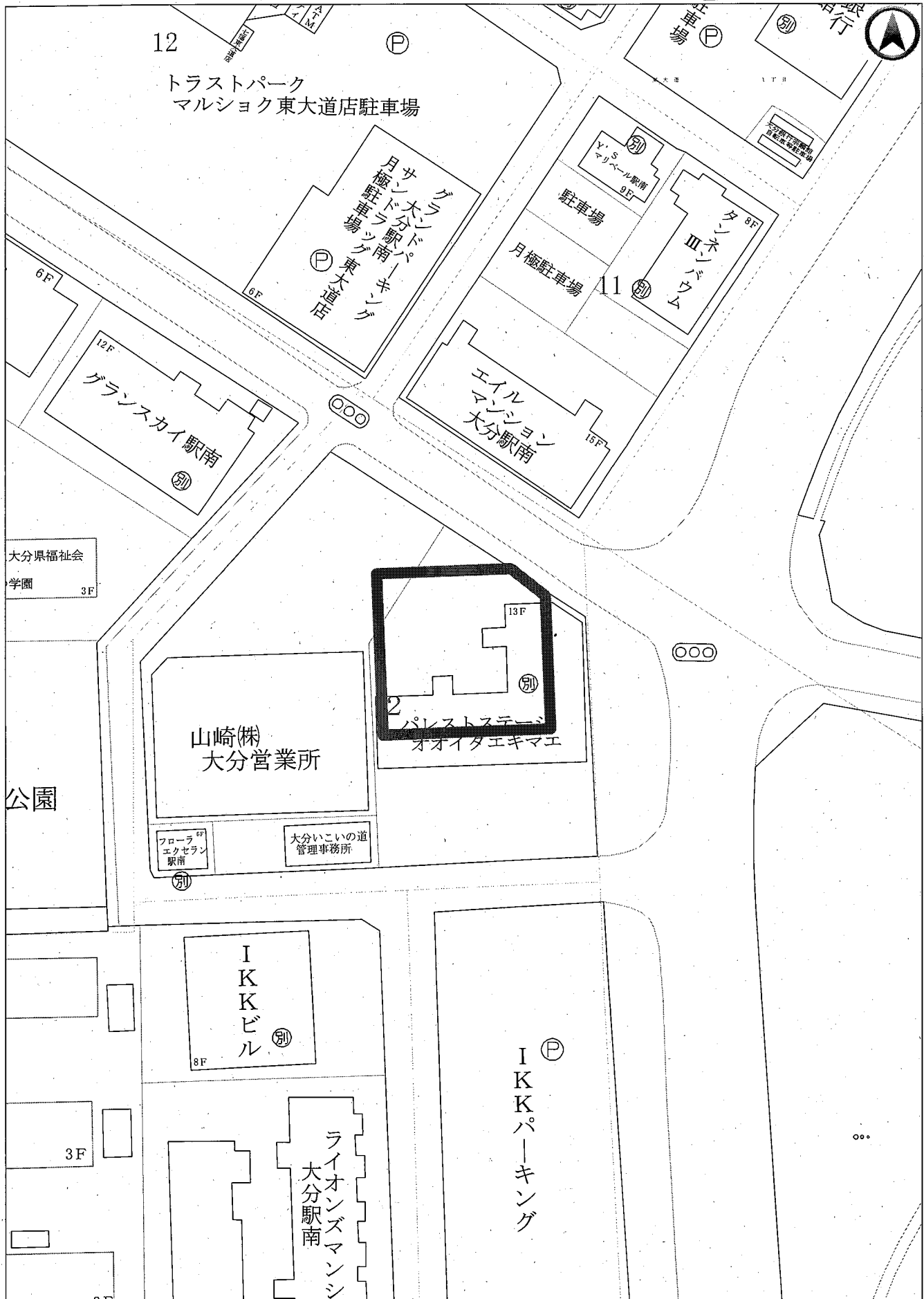
※太枠が対象となる調査区域です。(斜線部分を除く)
※2019年版の地図のため、現況と異なることがあります。



令和05年住宅・土地統計調査

東大道2丁目

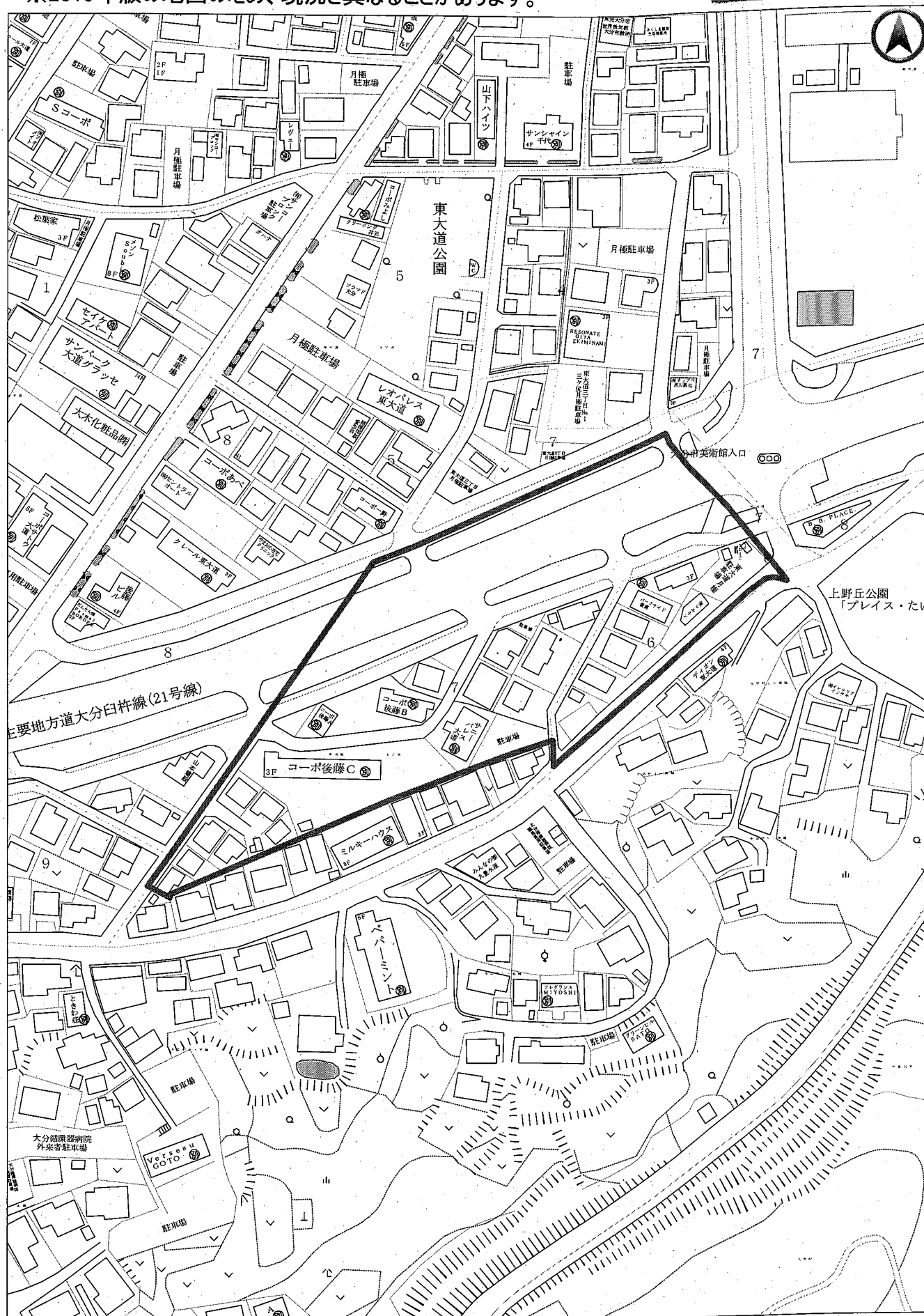
※太枠が対象となる調査区域です。(斜線部分を除く) 地図は2019年版
※パレストステージ大分駅前(棟全体)が対象です。



令和05年住宅・土地統計調査

東大道3丁目

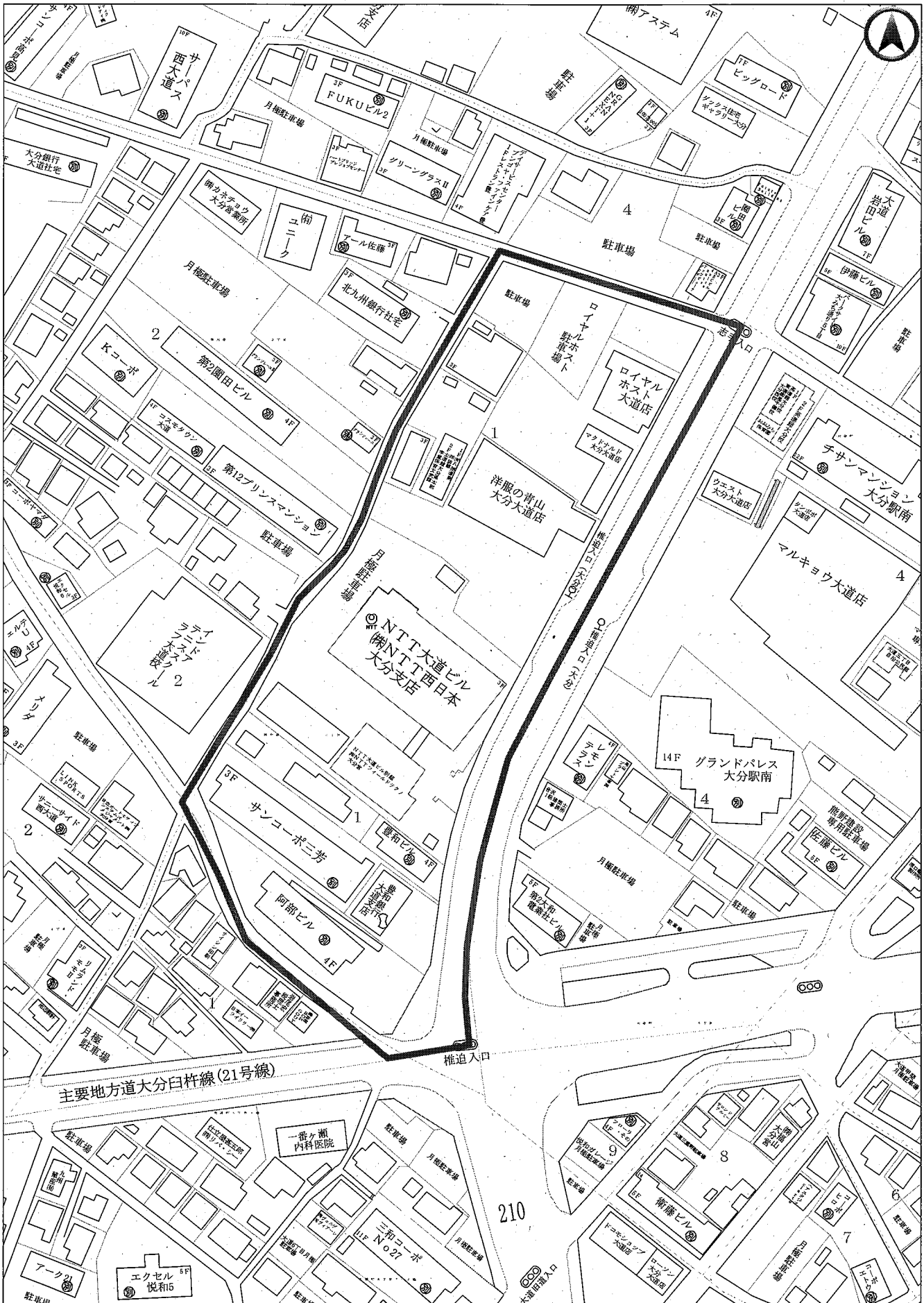
※太枠が対象となる調査区域です。(斜線部分を除く)
※2019年版の地図のため、現況と異なることがあります。



令和05年住宅・土地統計調査

※太枠が対象となる調査区域です。(斜線部分を除く)
 ※2019年版の地図のため、現況と異なることがあります。

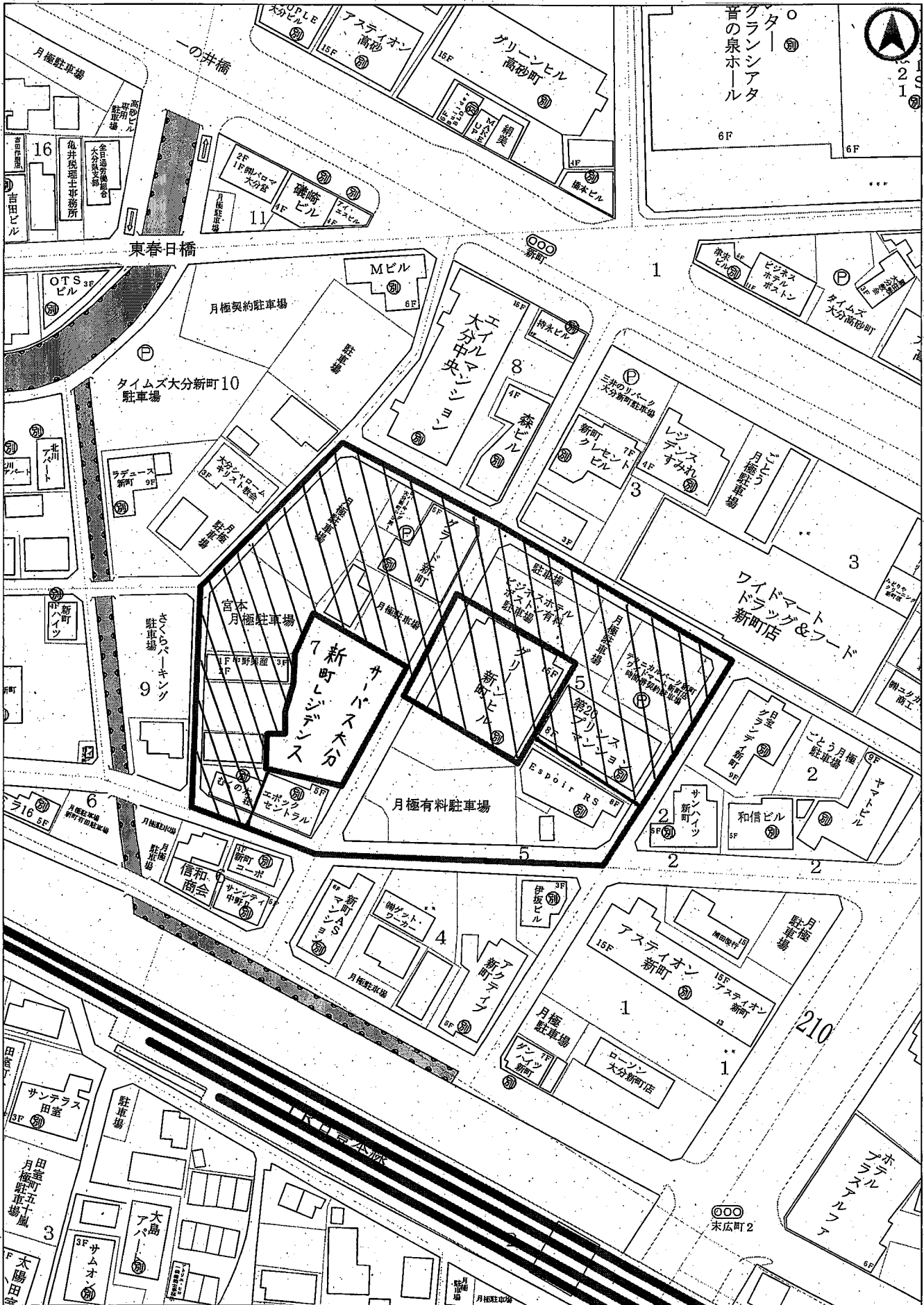
太平町



令和05年住宅・土地統計調査

※太枠が対象となる調査区域です。(斜線部分を除く) 地図は2019年版
※サーパス大分新町レジデンスは対象となります。

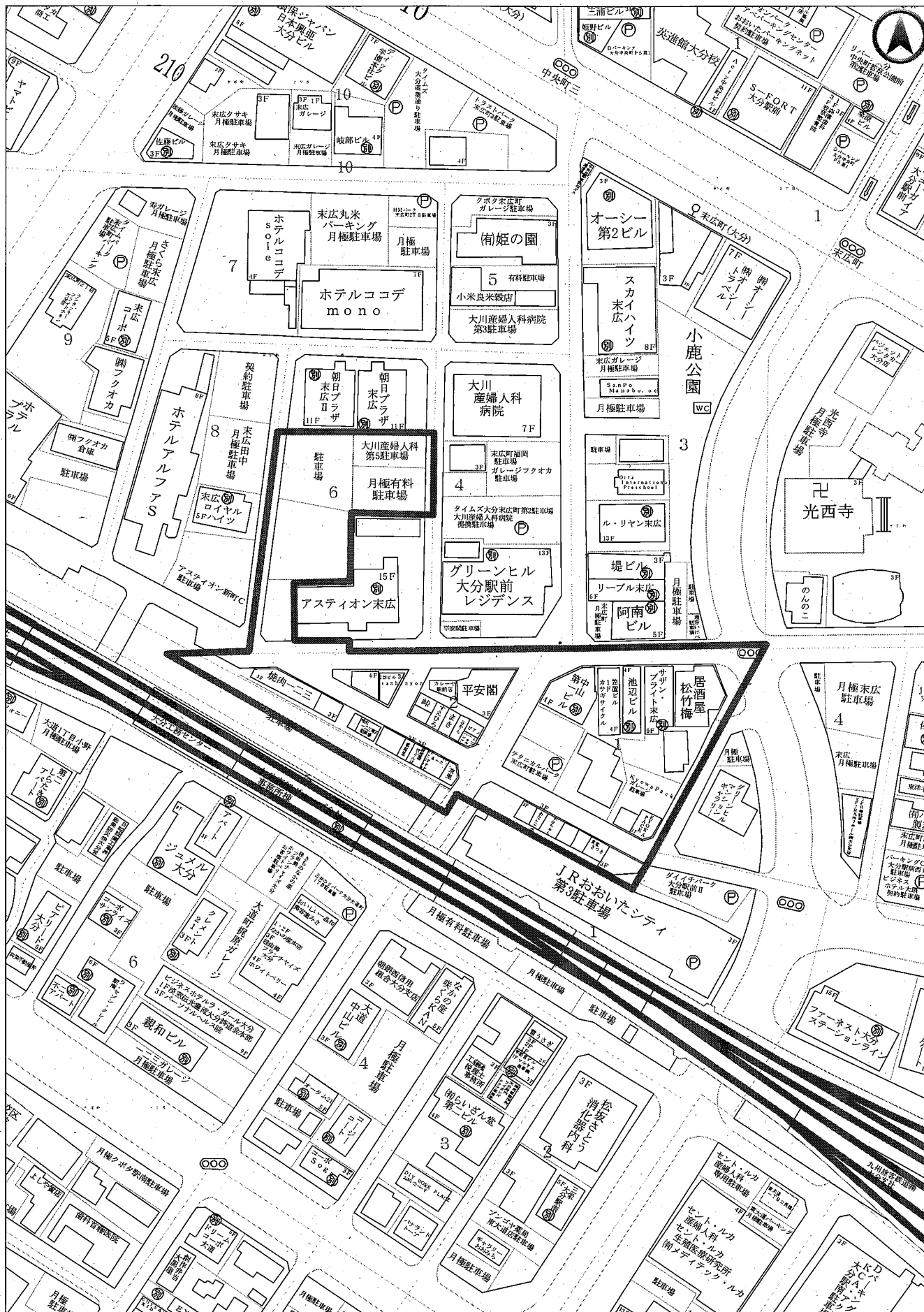
新町



令和05年住宅・土地統計調査

末広町2丁目

※太枠が対象となる調査区域です。(斜線部分を除く)
※2019年版の地図のため、現況と異なることがあります。



令和05年住宅・土地統計調査

※太枠が対象となる調査区域です。(斜線部分を除く)
※2019年版の地図のため、現況と異なることがあります。

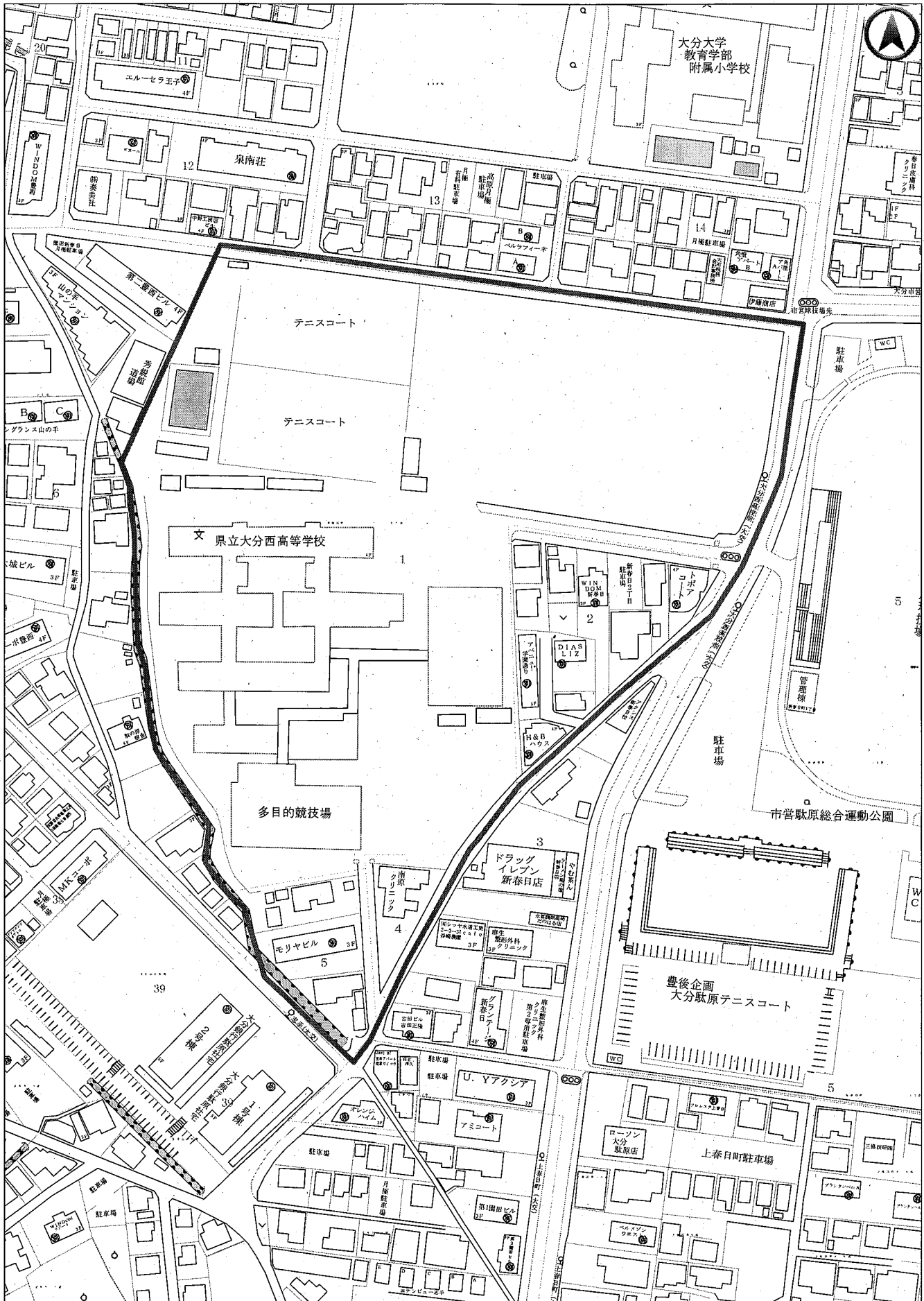
田室町



令和05年住宅・土地統計調査

新春日町

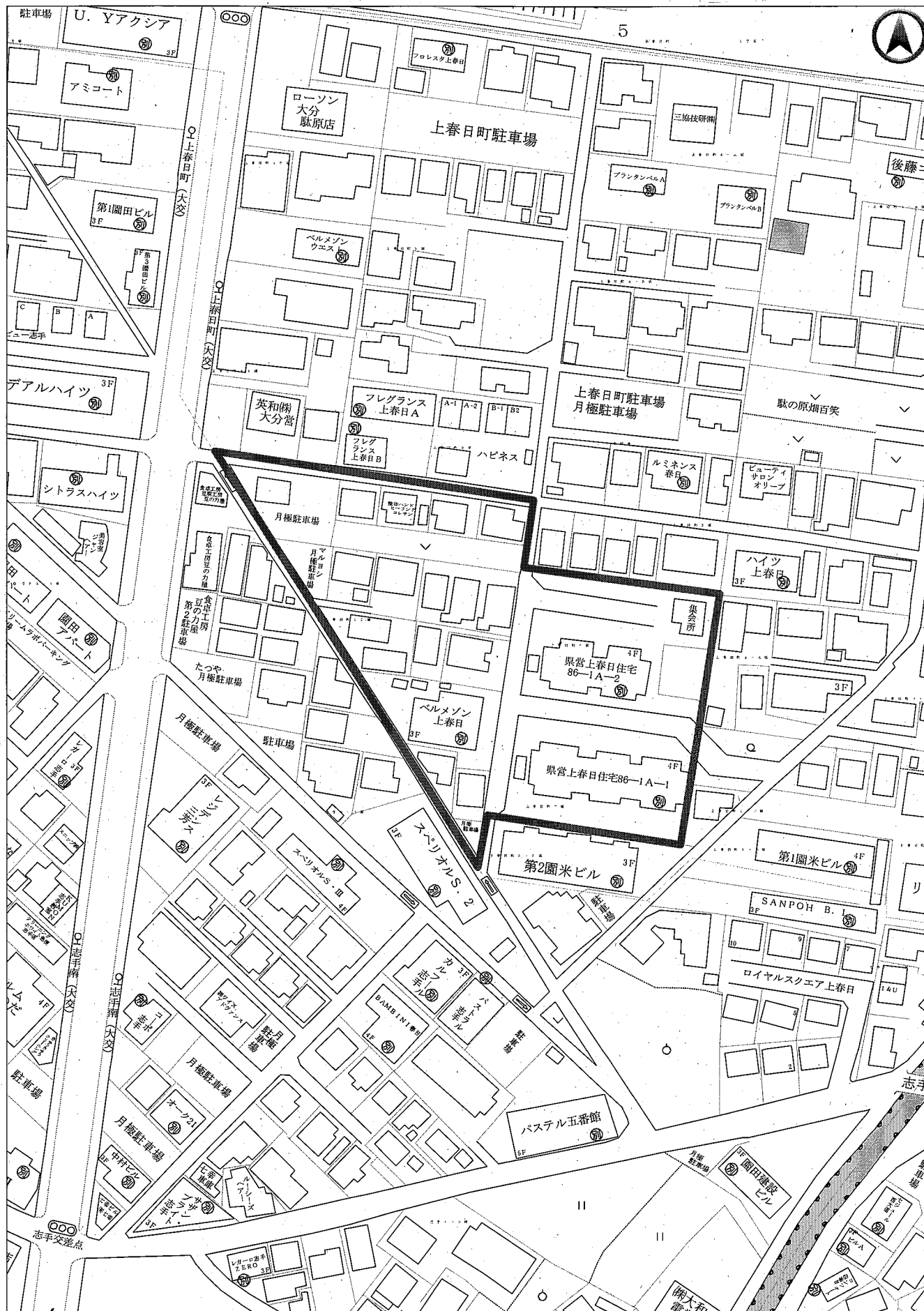
※太枠が対象となる調査区域です。(斜線部分を除く)
※2019年版の地図のため、現況と異なることがあります。



令和05年住宅・土地統計調査

上春日町

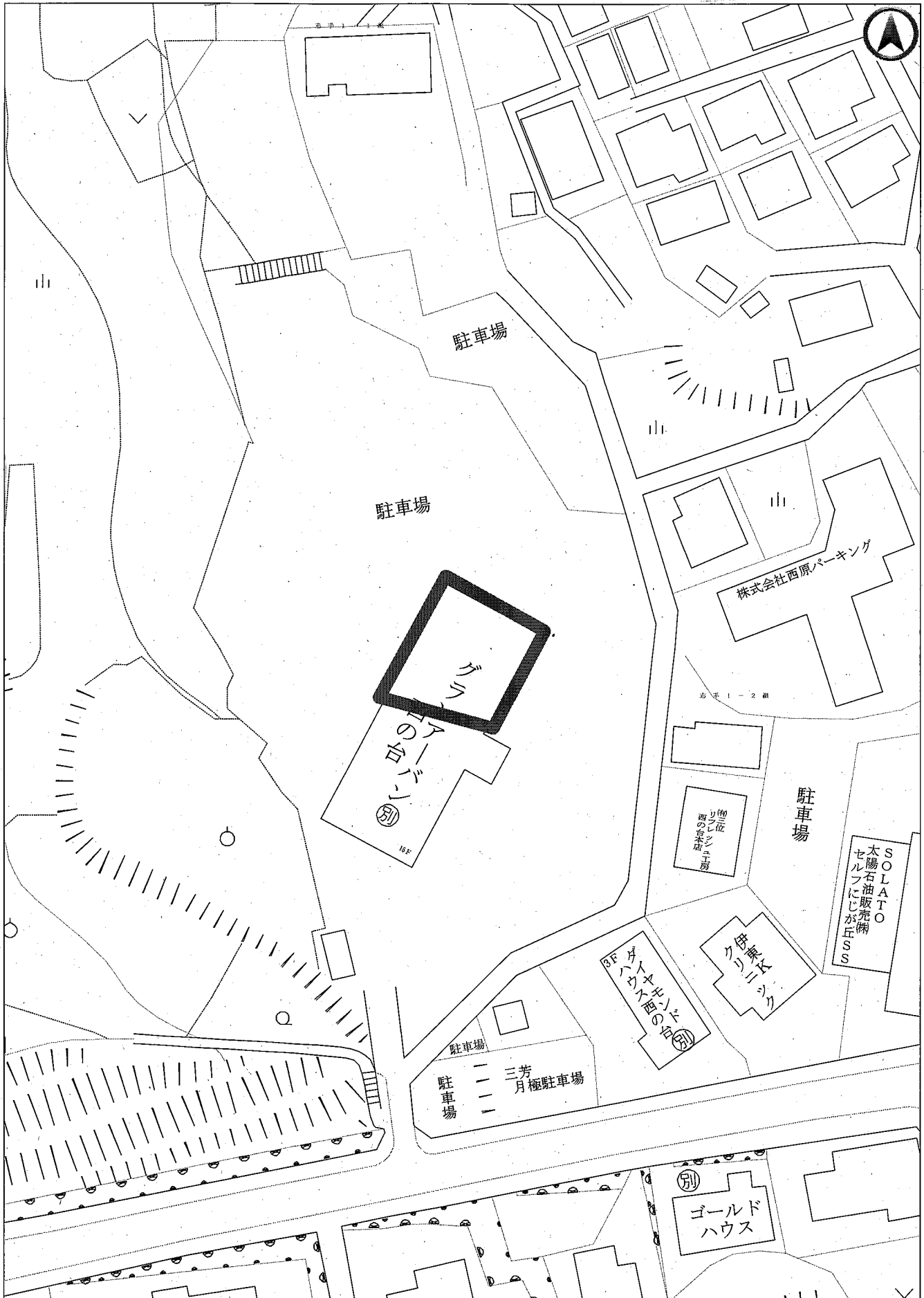
※太枠が対象となる調査区域です。(斜線部分を除く)
※2019年版の地図のため、現況と異なることがあります。



令和05年住宅・土地統計調査

※太枠が対象となる調査区域です。(斜線部分を除く) 地図は2019年版
※グランアーバン西の台の「9階～15階」が対象です。

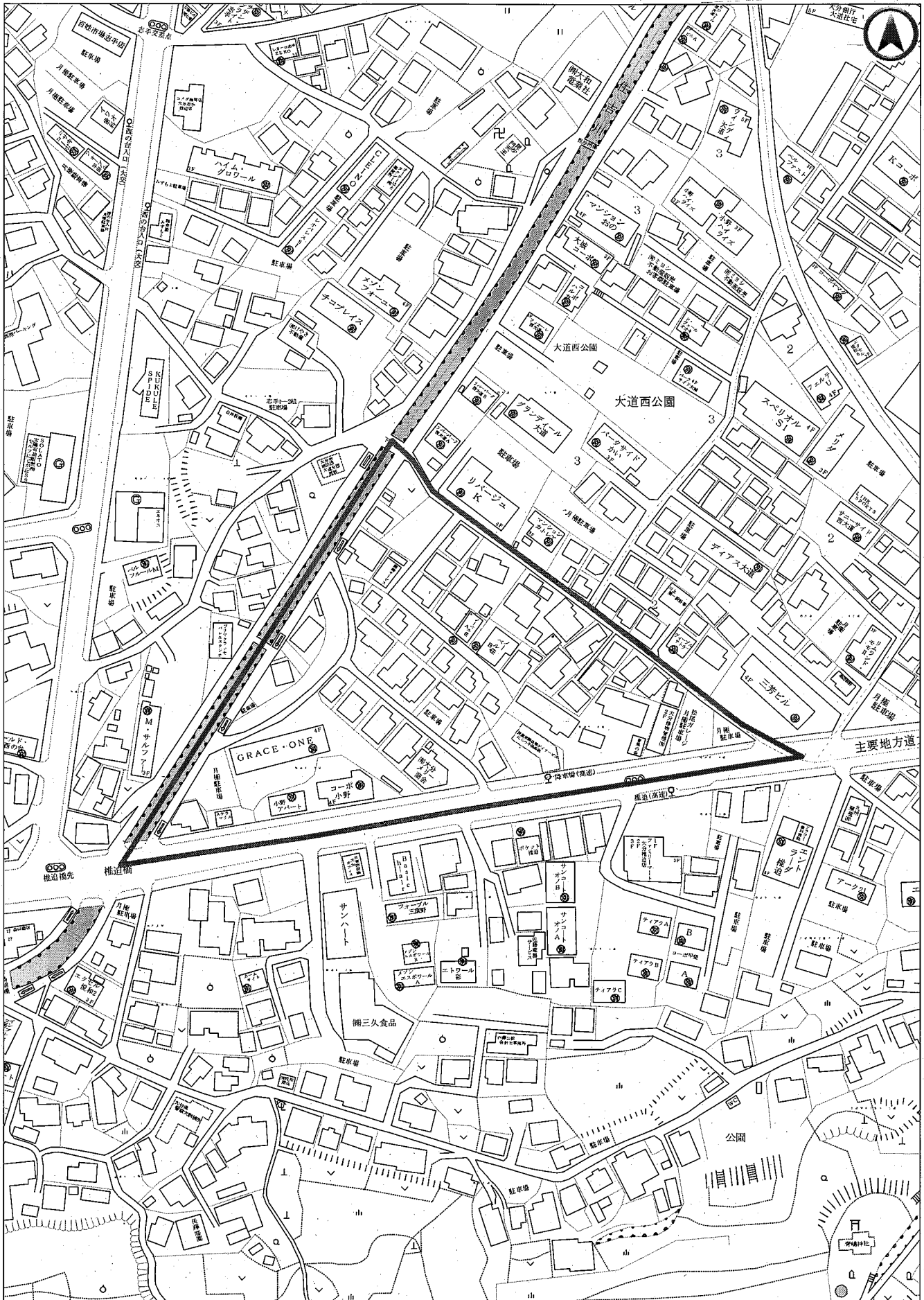
志手



令和05年住宅・土地統計調査

※太枠が対象となる調査区域です。(斜線部分を除く)
※2019年版の地図のため、現況と異なることがあります。

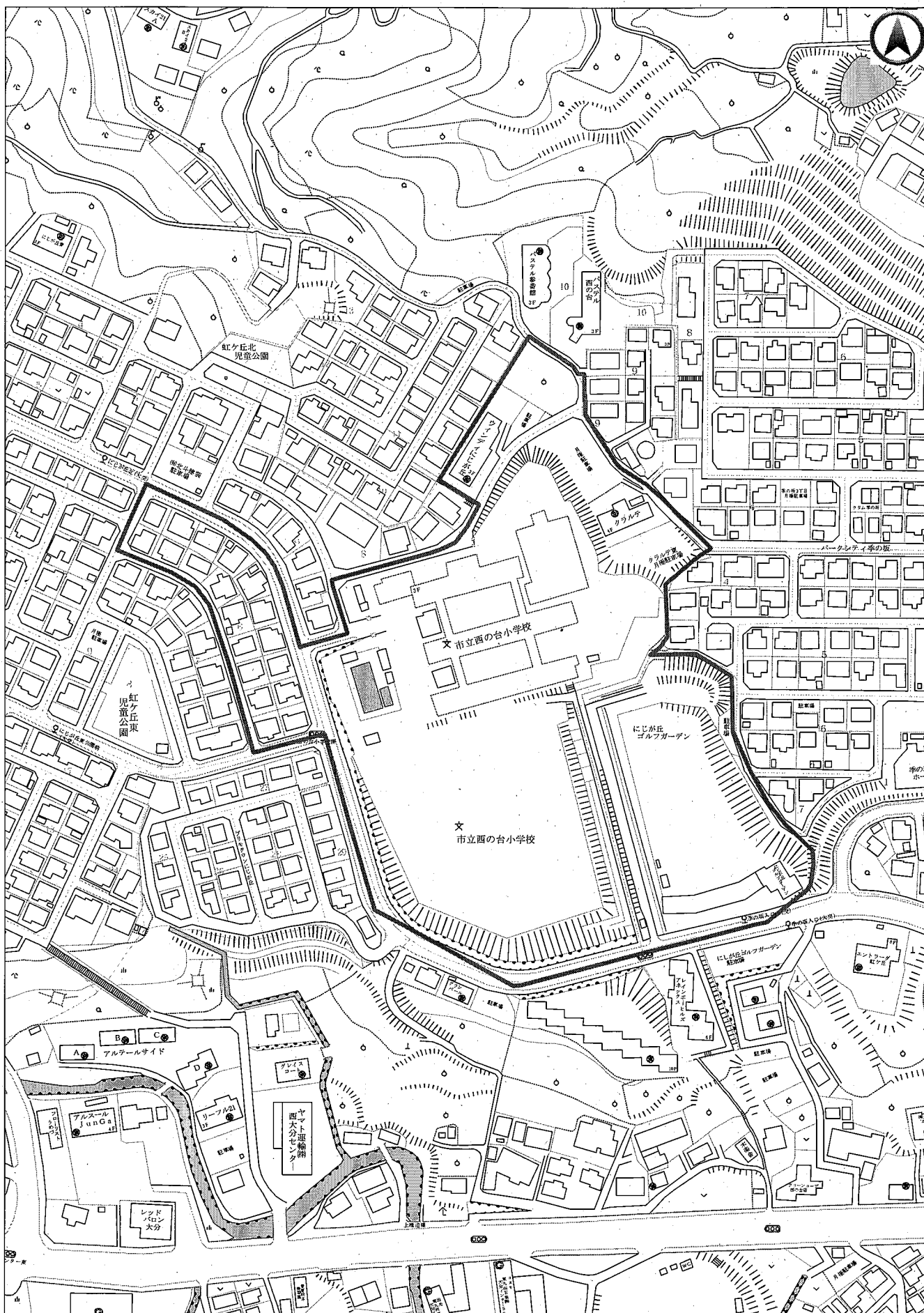
椎迫



令和05年住宅・土地統計調査

※太枠が対象となる調査区域です。(斜線部分を除く)
※2019年版の地図のため、現況と異なることがあります。

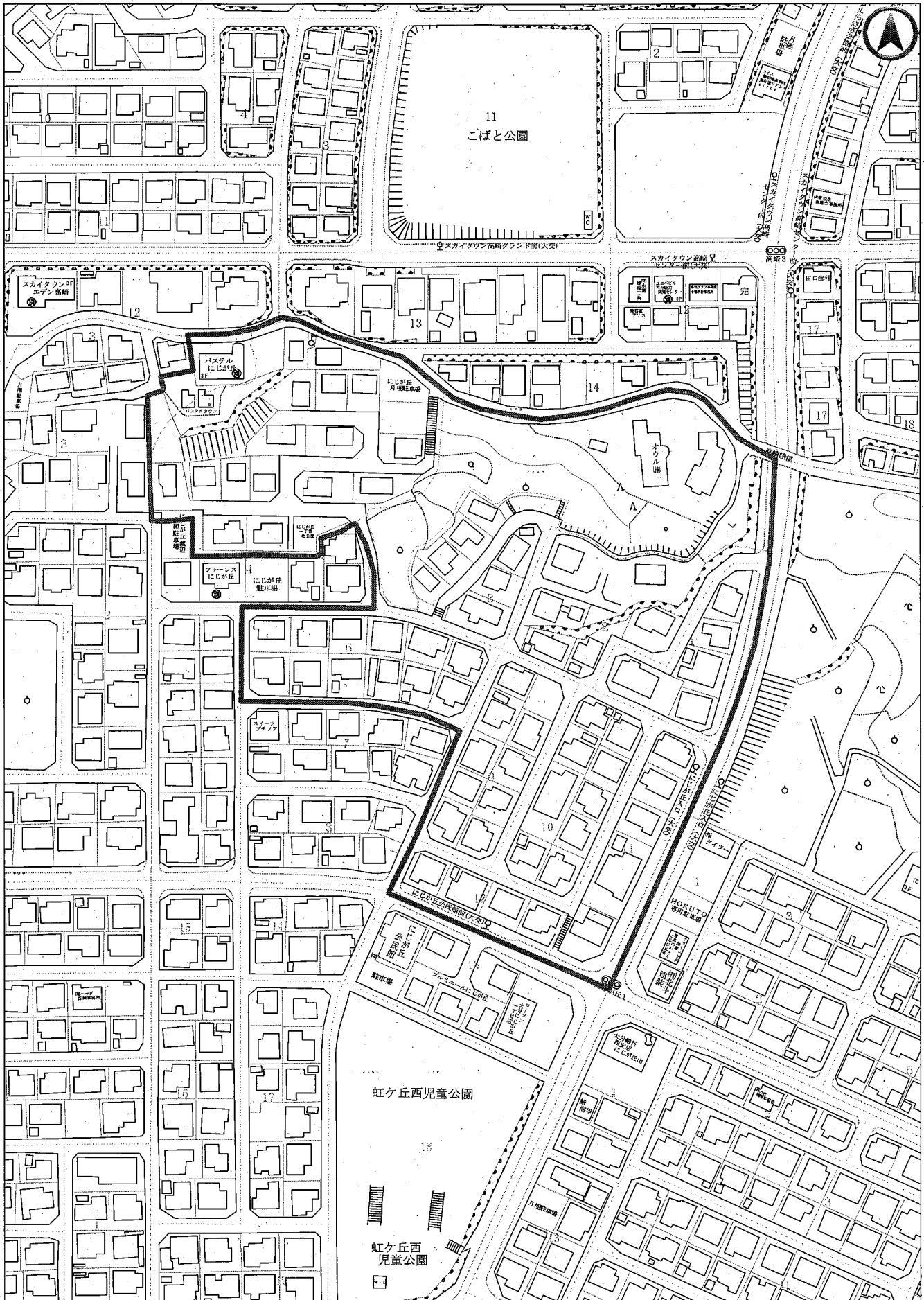
にじが丘



令和05年住宅・土地統計調査

※太枠が対象となる調査区域です。(斜線部分を除く)
※2019年版の地図のため、現況と異なることがあります。

にじが丘



令和05年住宅・土地統計調査

※太枠が対象となる調査区域です。(斜線部分を除く)
※2019年版の地図のため、現況と異なることがあります。

青葉台



令和05年住宅・土地統計調査

高崎

※太枠が対象となる調査区域です。(斜線部分を除く)
※2019年版の地図のため、現況と異なることがあります。



令和05年住宅・土地統計調査

※太枠が対象となる調査区域です。(斜線部分を除く)
※2019年版の地図のため、現況と異なることがあります。

東八幡

