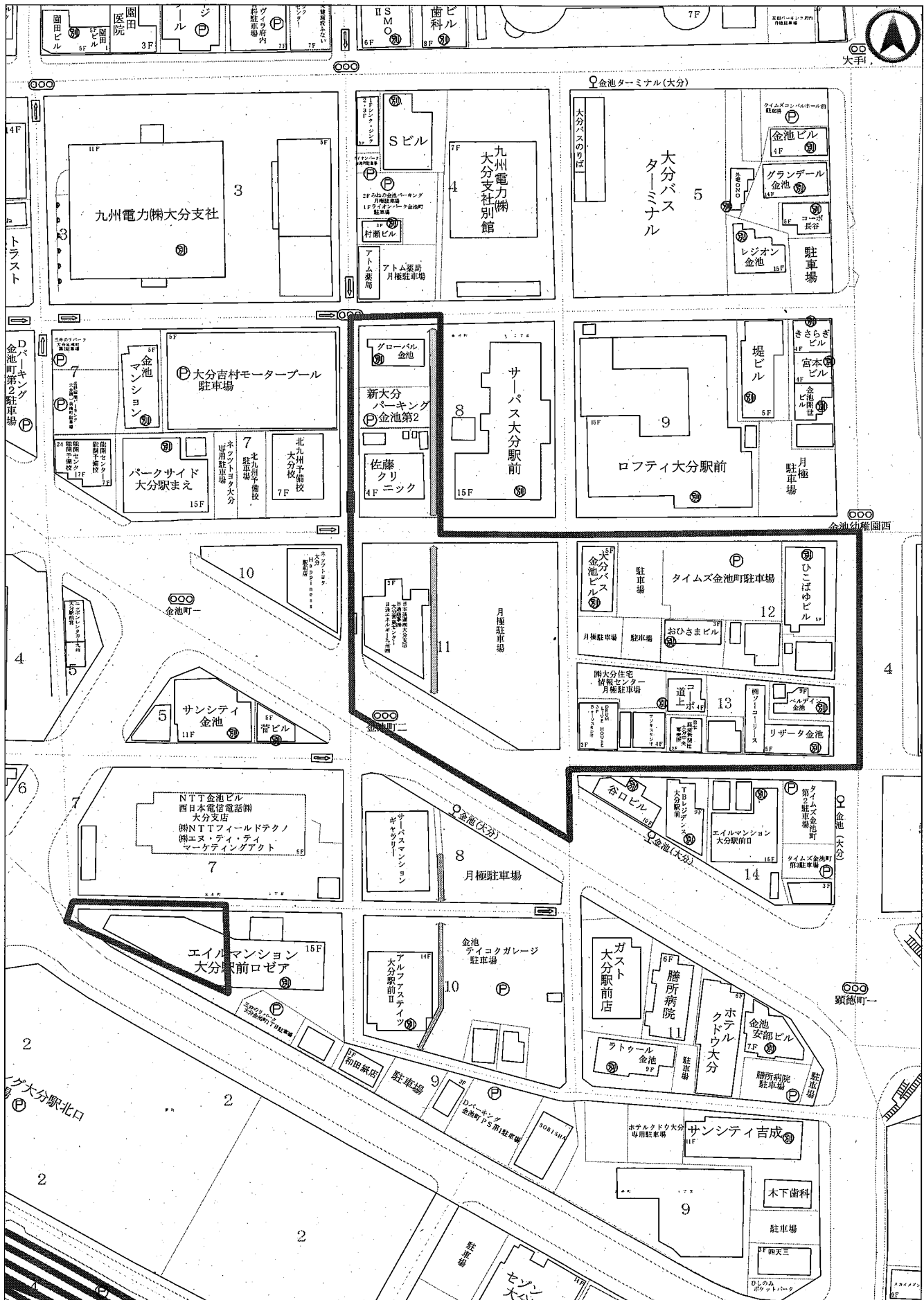


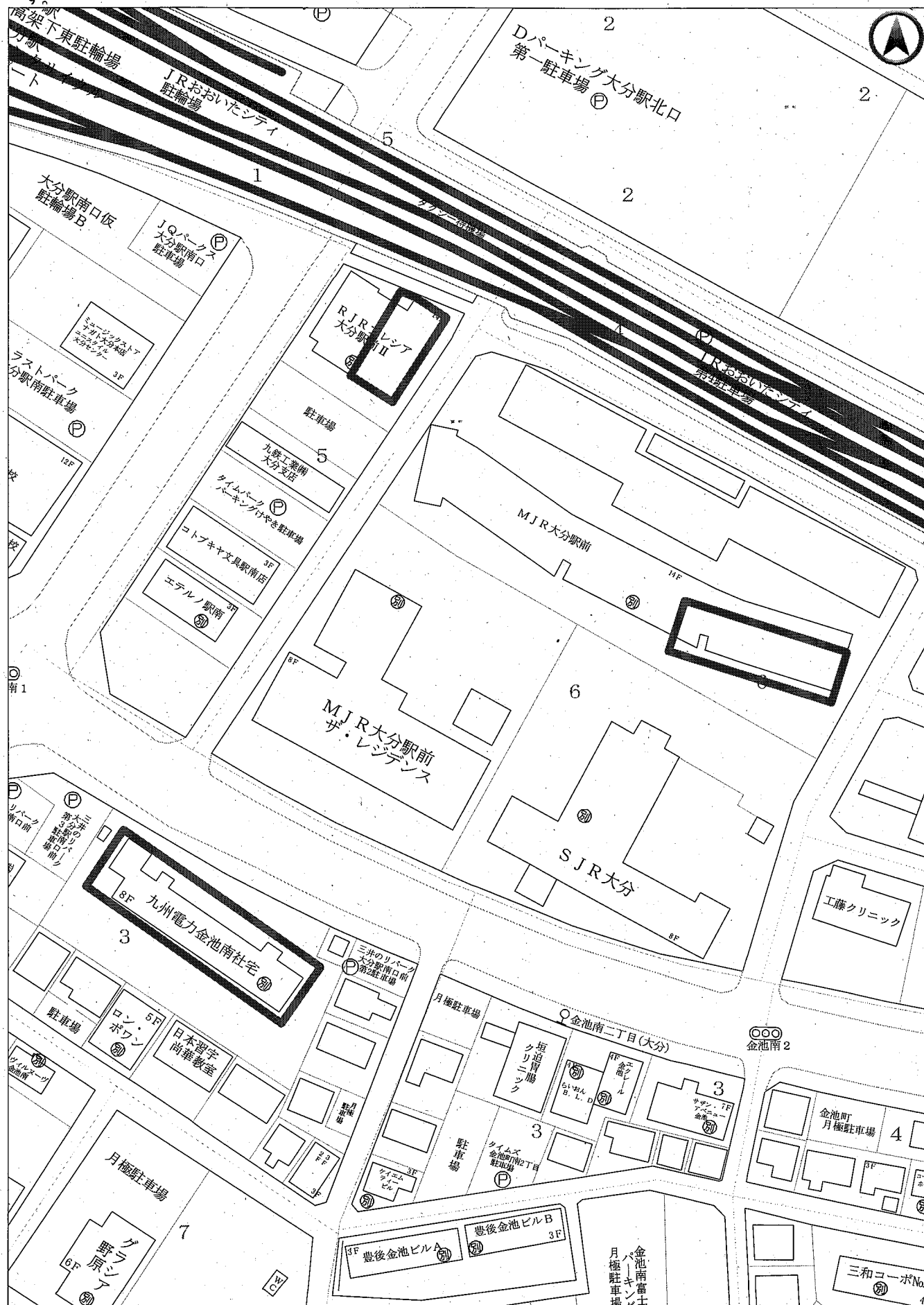
令和05年住宅・土地統計調査

金池町1・2・3丁目

※太枠が対象となる調査区域です。(斜線部分を除く) 地図は2019年版
 ※エイルマンション大分駅前ロゼアの「1階～8階」が対象です。



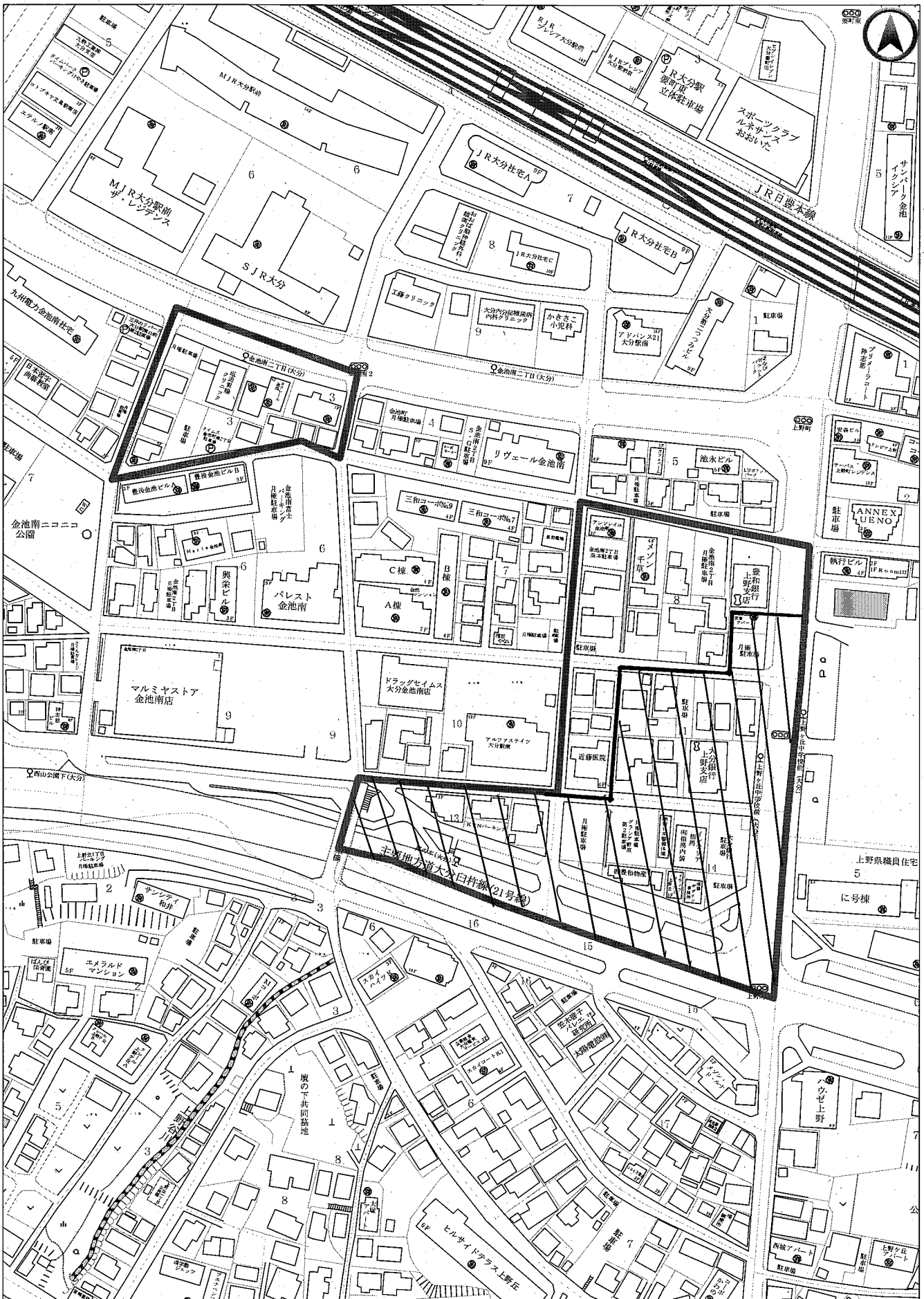
※太枠が対象となる調査区域です。(斜線部分を除く) 地図は2019年版
※RJRプレシア大分駅前Ⅱの「9階～14階」、MJR大分駅前3号(3棟のうち東側)が対象です。



令和05年住宅・土地統計調査

金池南2丁目

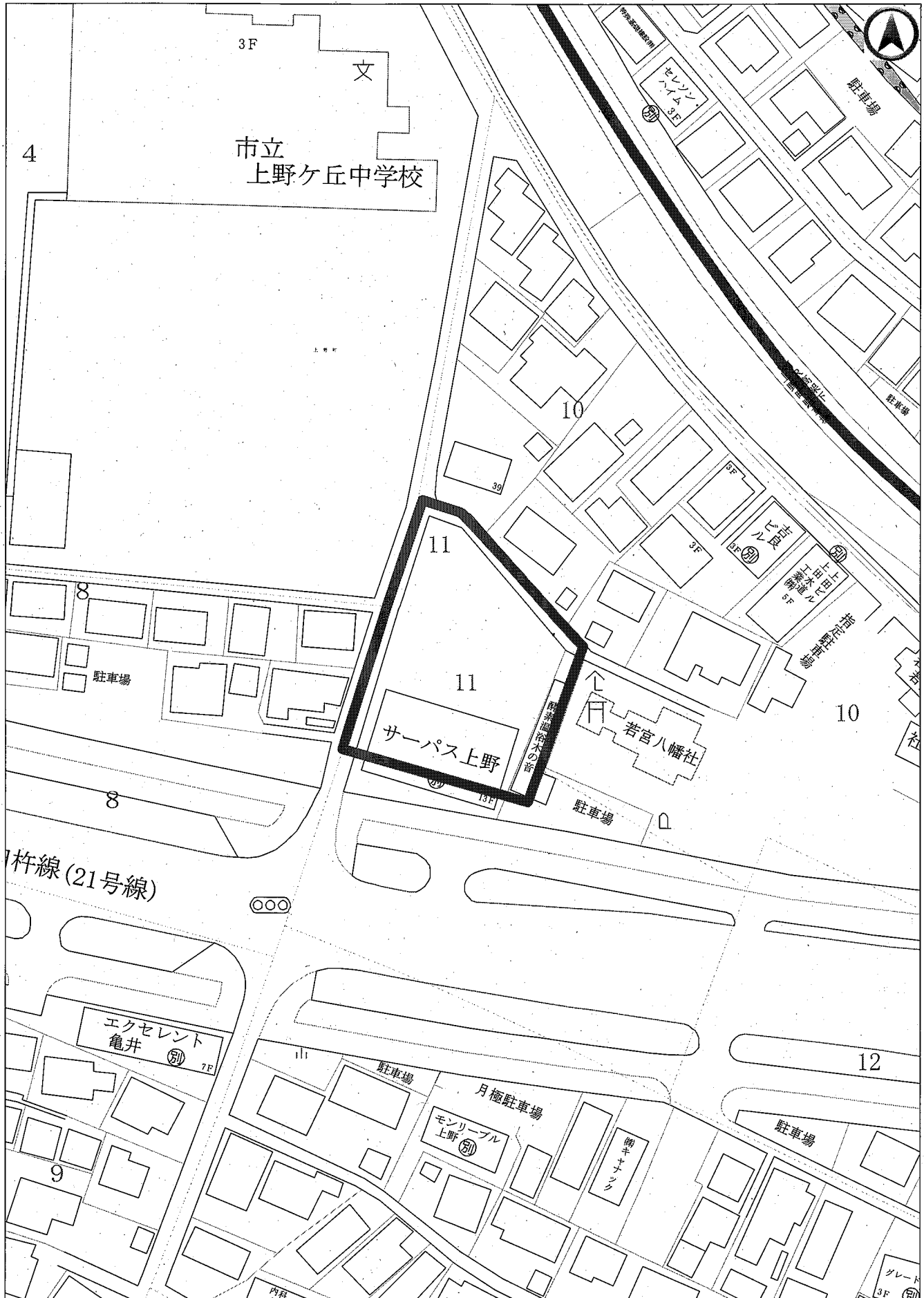
※太枠が対象となる調査区域です。(斜線部分を除く)
※2019年版の地図のため、現況と異なることがあります。



令和05年住宅・土地統計調査

上野町

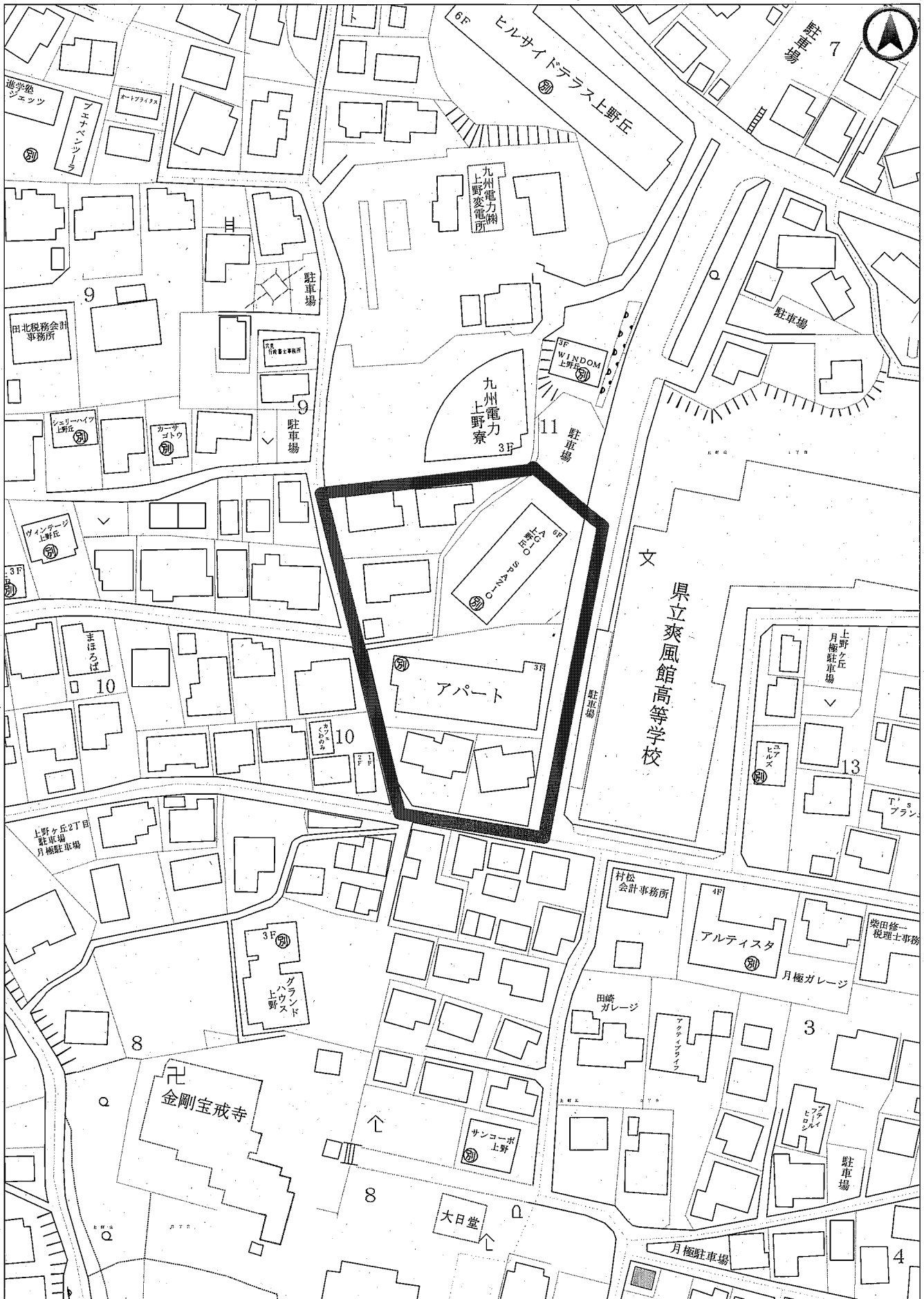
※太枠が対象となる調査区域です。(斜線部分を除く) 地図は2019年版
※サーパス上野が対象です。酵素温浴木の音は対象外です。



令和05年住宅・土地統計調査

※太枠が対象となる調査区域です。(斜線部分を除く)
※2019年版の地図のため、現況と異なることがあります。

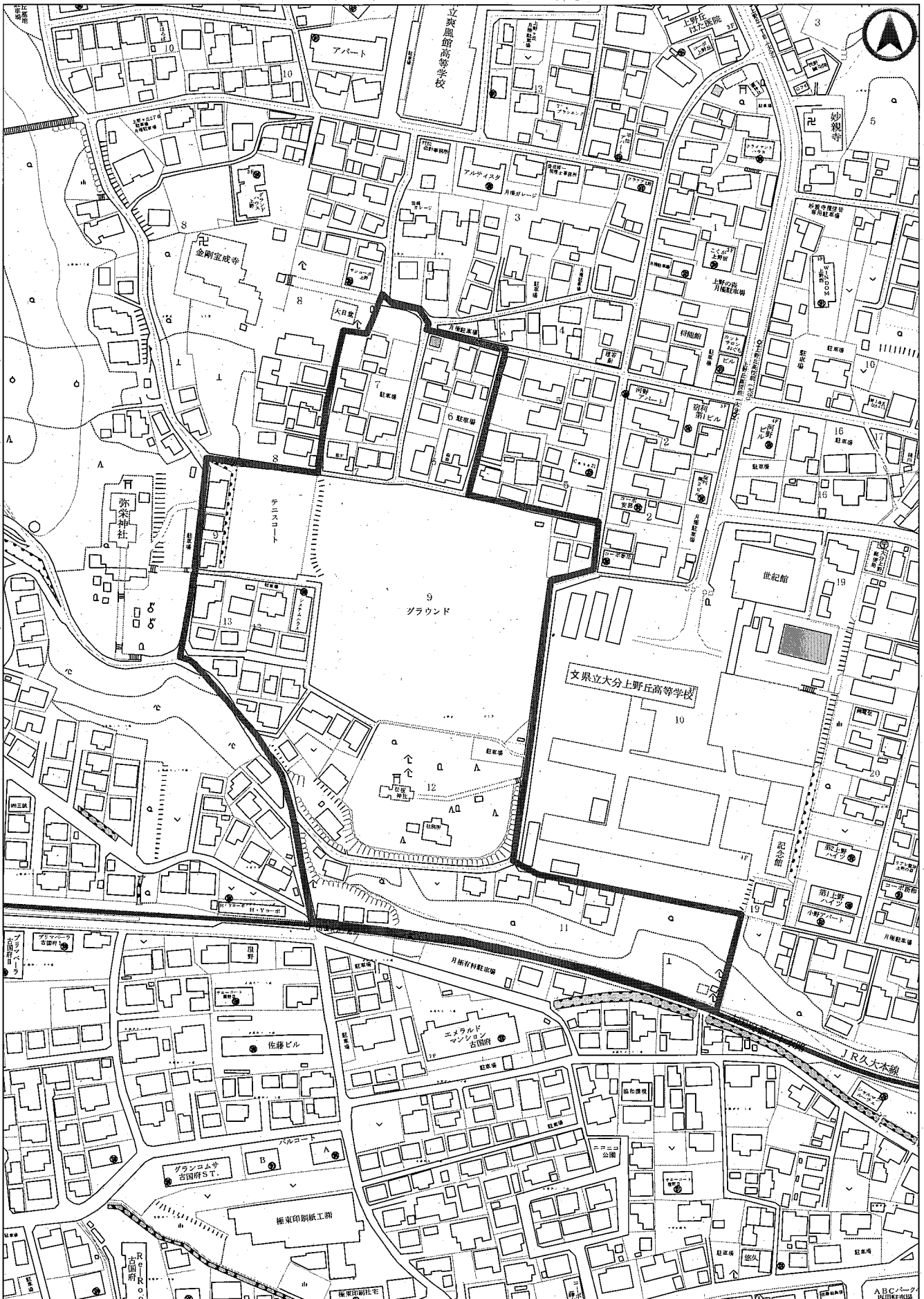
上野丘1丁目



令和05年住宅・土地統計調査

※太枠が対象となる調査区域です。(斜線部分を除く)
※2019年版の地図のため、現況と異なることがあります。

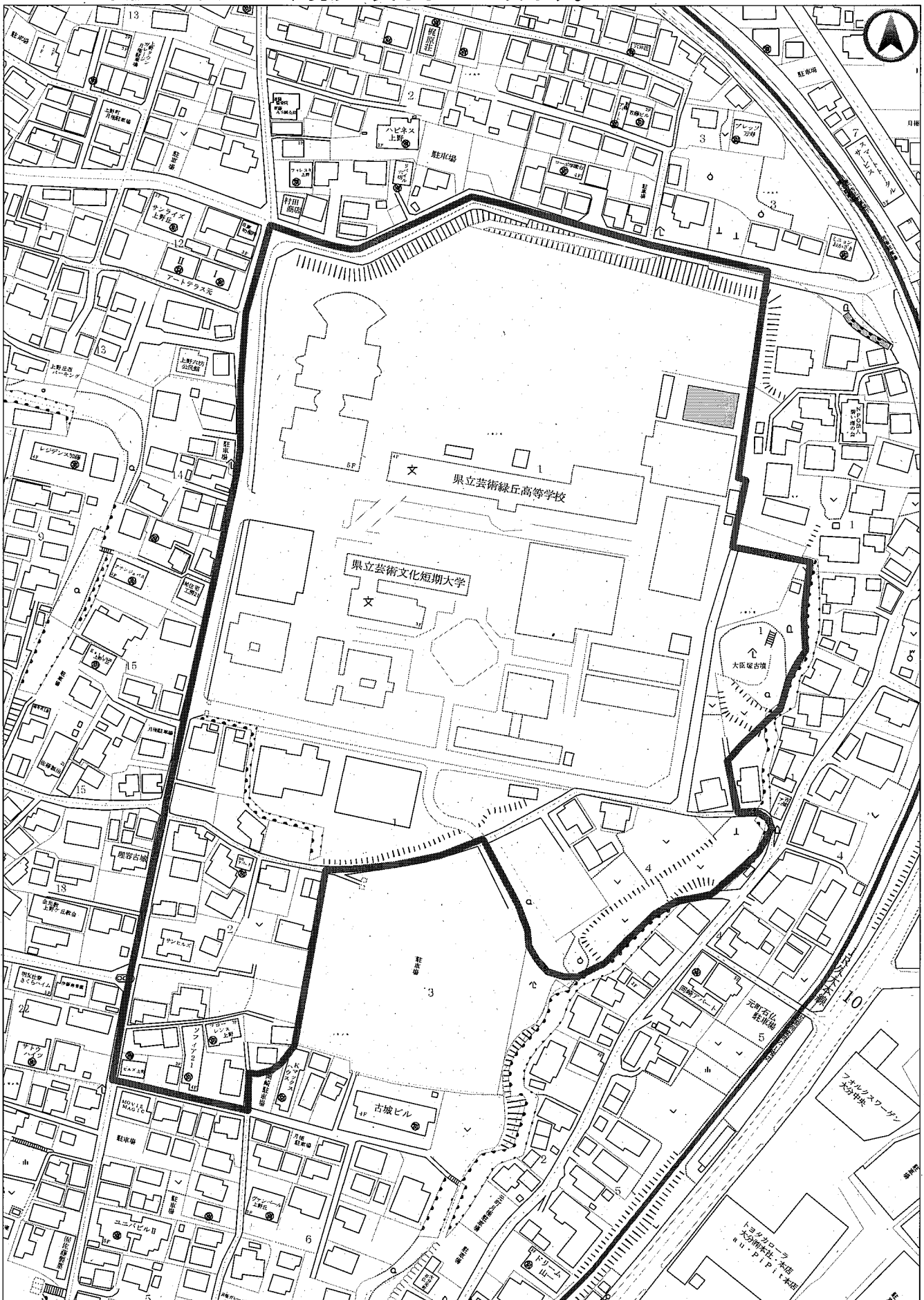
上野丘2丁目



令和05年住宅・土地統計調査

上野丘東

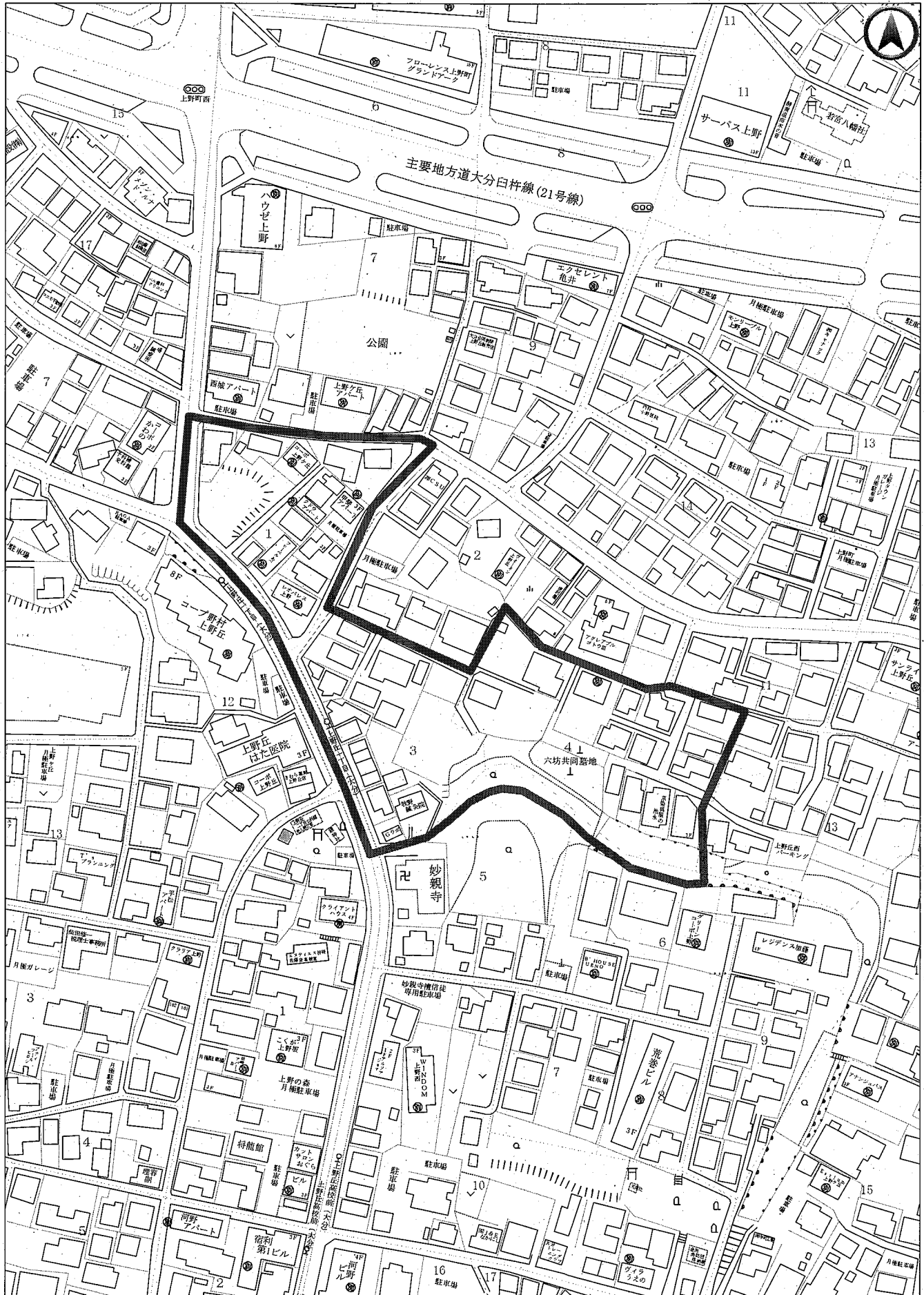
※太枠が対象となる調査区域です。(斜線部分を除く)
※2019年版の地図のため、現況と異なることがあります。



令和05年住宅・土地統計調査

上野丘西

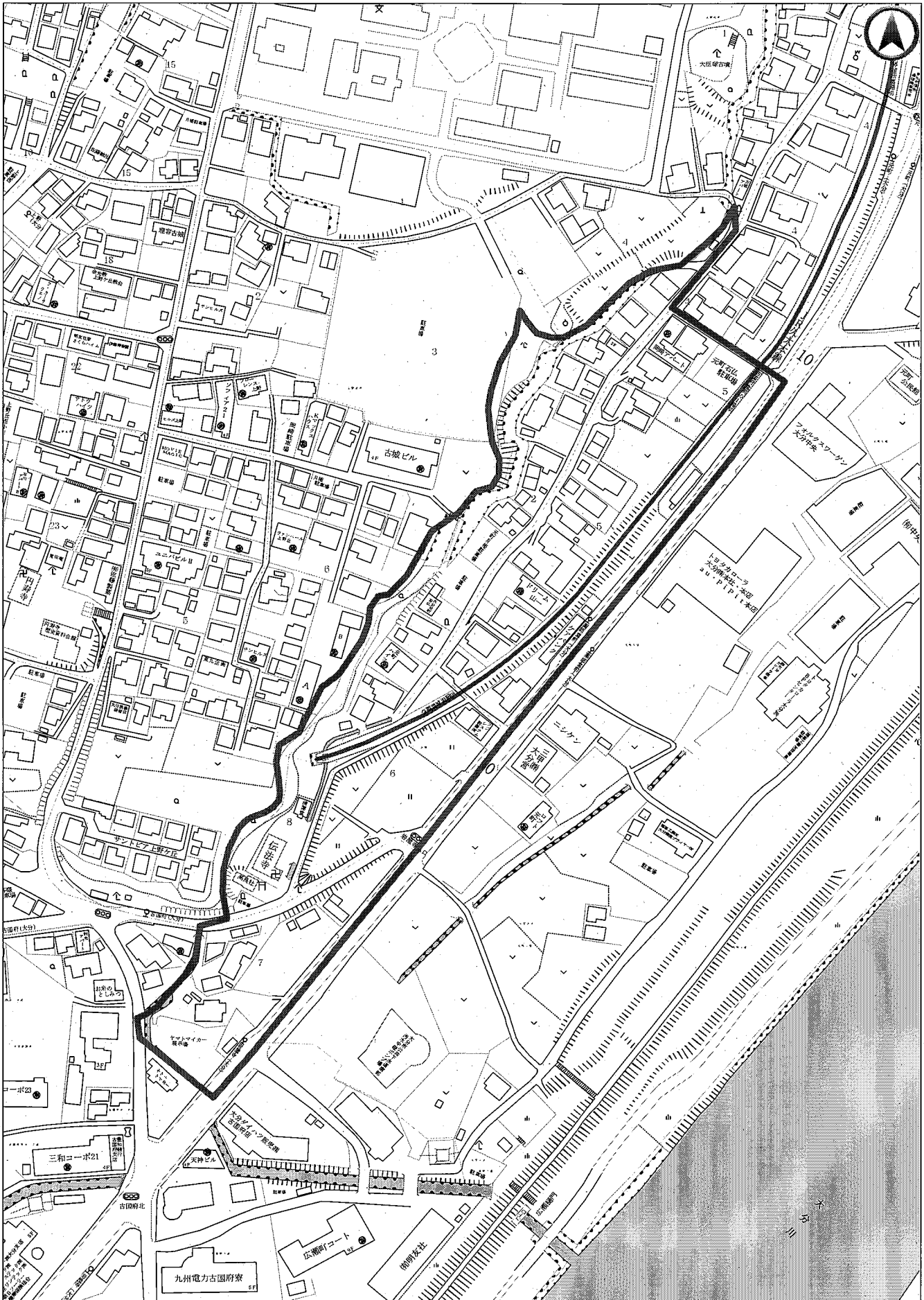
※太枠が対象となる調査区域です。(斜線部分を除く)
※2019年版の地図のため、現況と異なることがあります。



令和05年住宅・土地統計調査

※太枠が対象となる調査区域です。(斜線部分を除く)
※2019年版の地図のため、現況と異なることがあります。

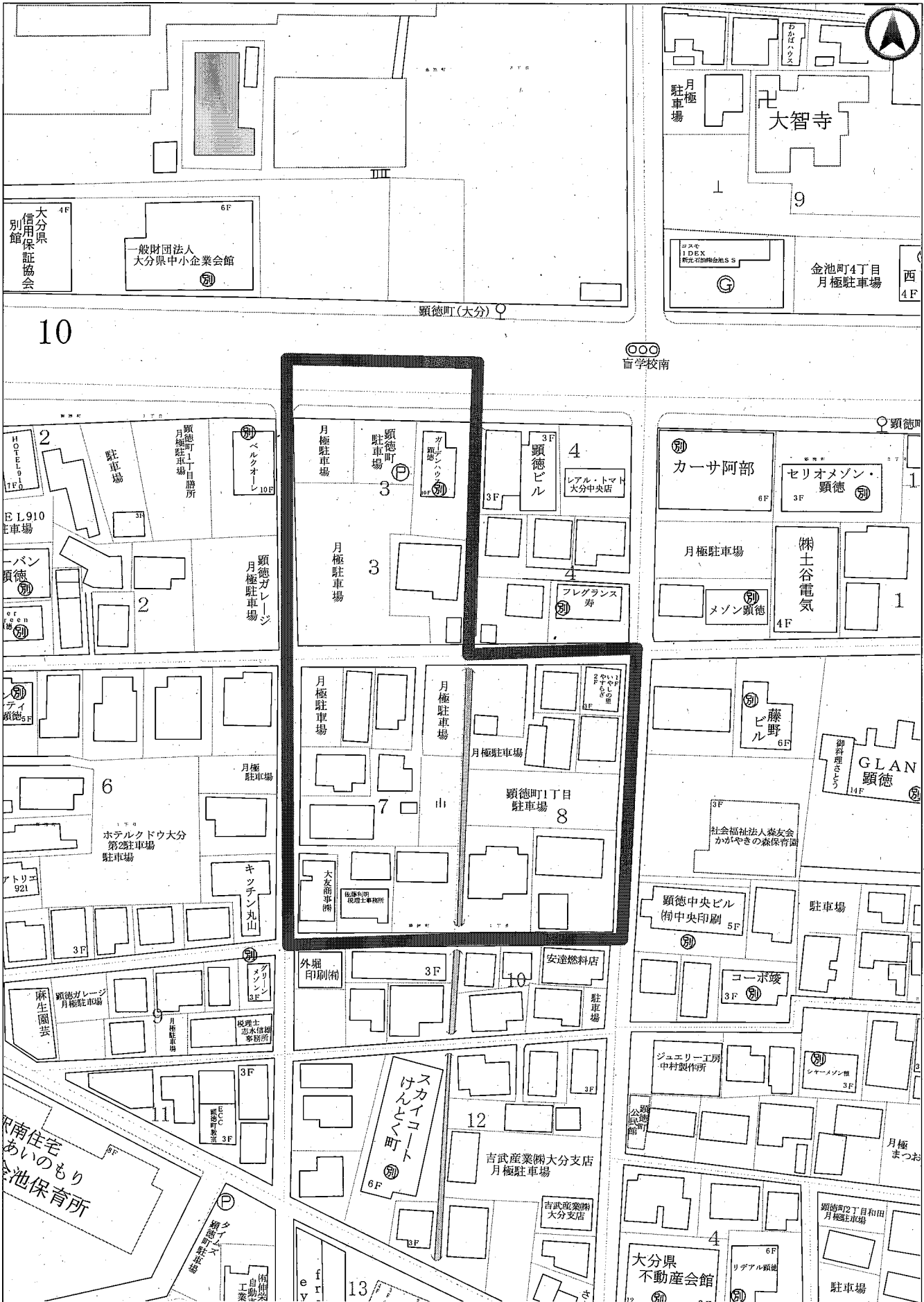
元町



令和05年住宅・土地統計調査

※太枠が対象となる調査区域です。(斜線部分を除く)
 ※2019年版の地図のため、現況と異なることがあります。

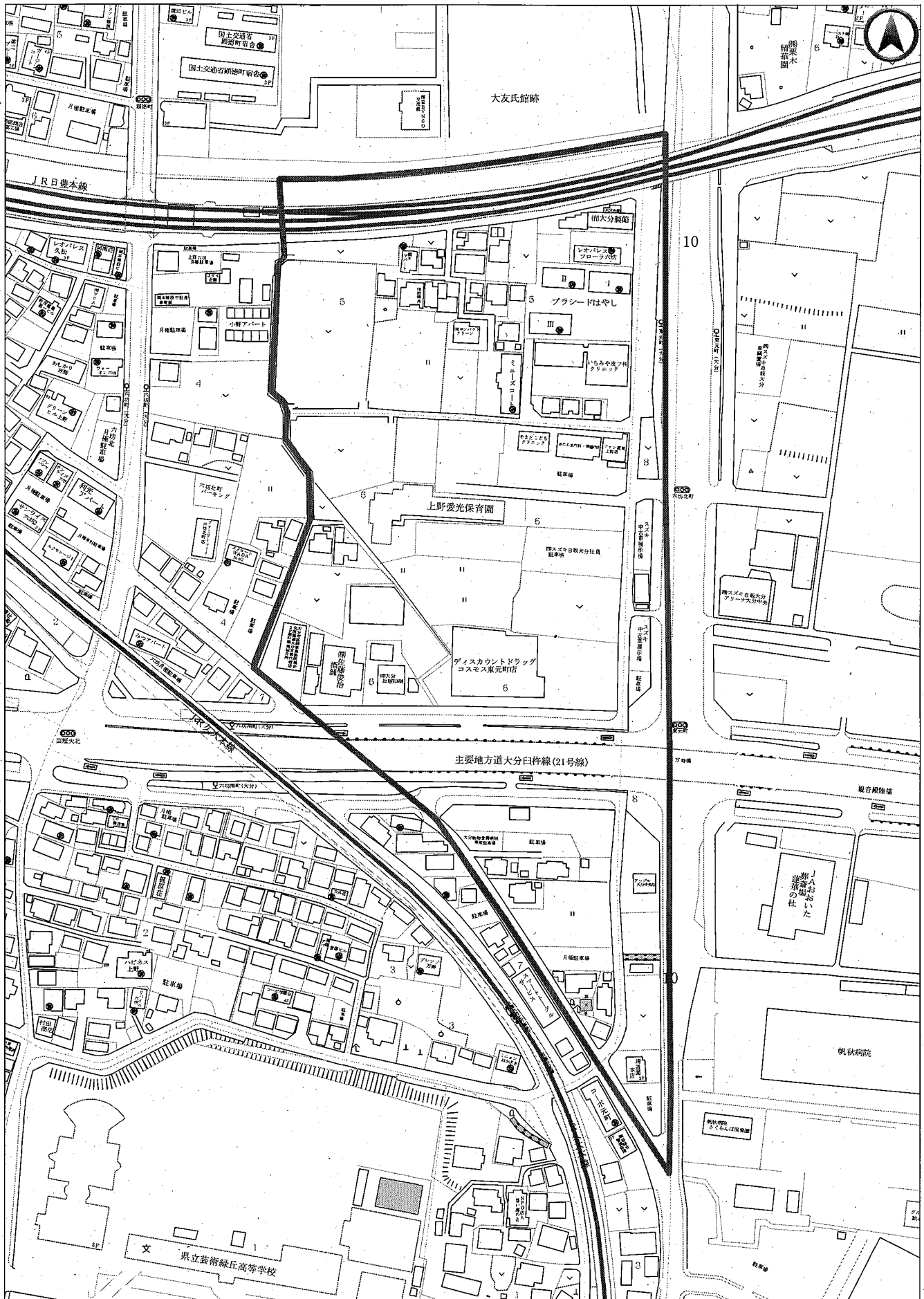
頭徳町



令和05年住宅・土地統計調査

※太枠が対象となる調査区域です。(斜線部分を除く)
※2019年版の地図のため、現況と異なることがあります。

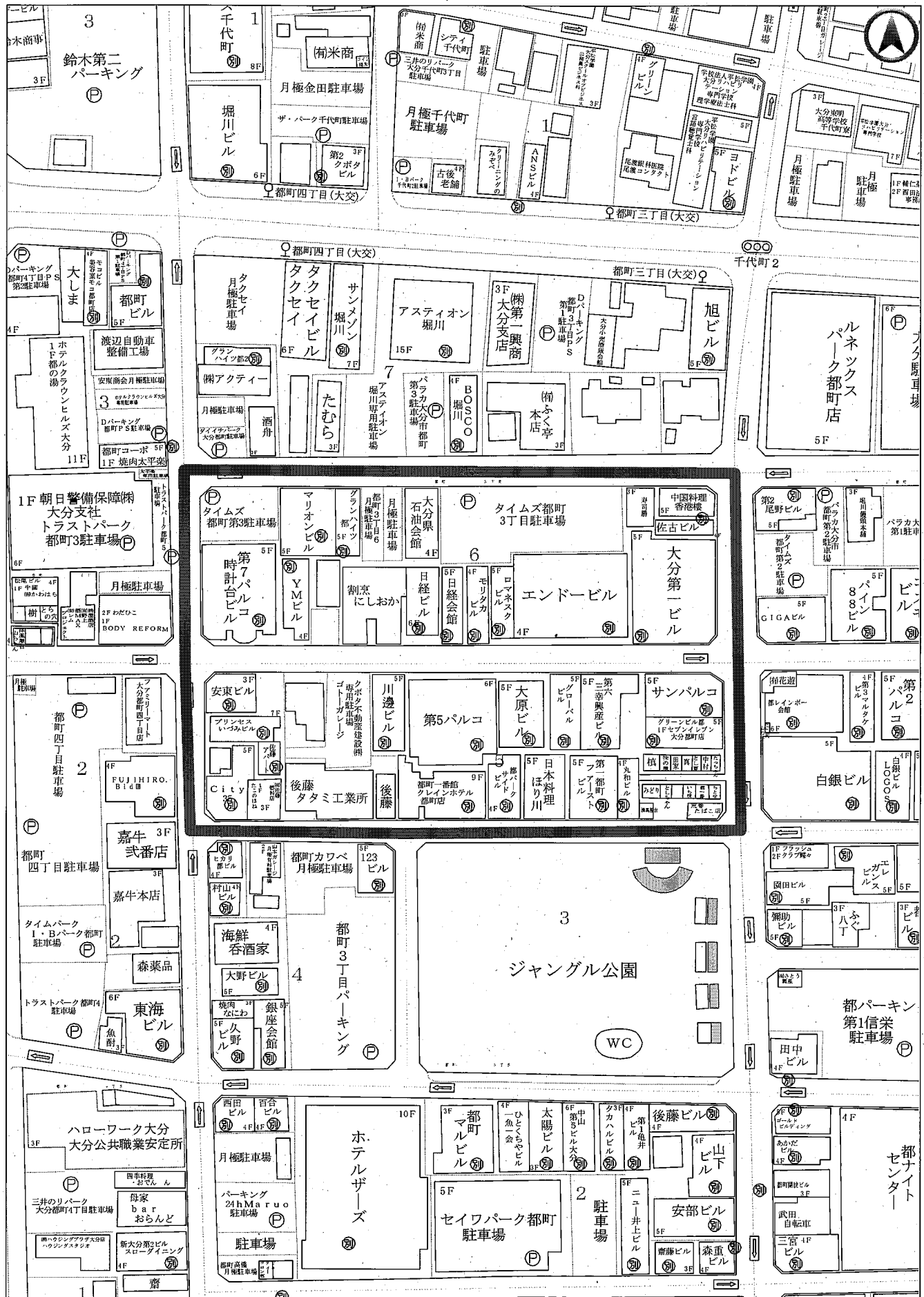
六坊町



令和05年住宅・土地統計調査

※太枠が対象となる調査区域です。(斜線部分を除く)
※2019年版の地図のため、現況と異なることがあります。

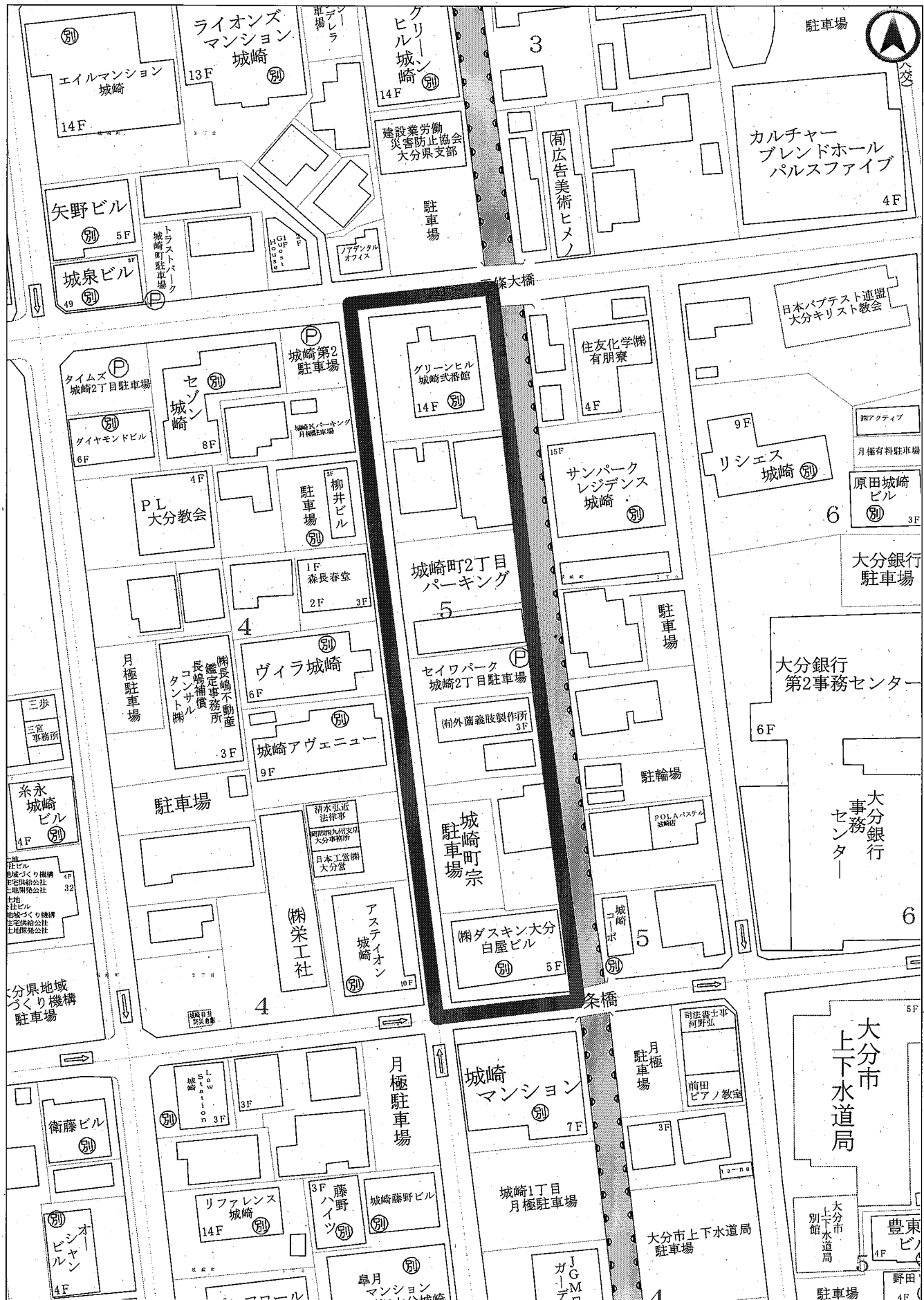
都町3・4丁目



令和05年住宅・土地統計調査

※太枠が対象となる調査区域です。(斜線部分を除く)
 ※2019年版の地図のため、現況と異なることがあります。

城崎町



令和05年住宅・土地統計調査

※太枠が対象となる調査区域です。(斜線部分を除く)
 ※2019年版の地図のため、現況と異なることがあります。

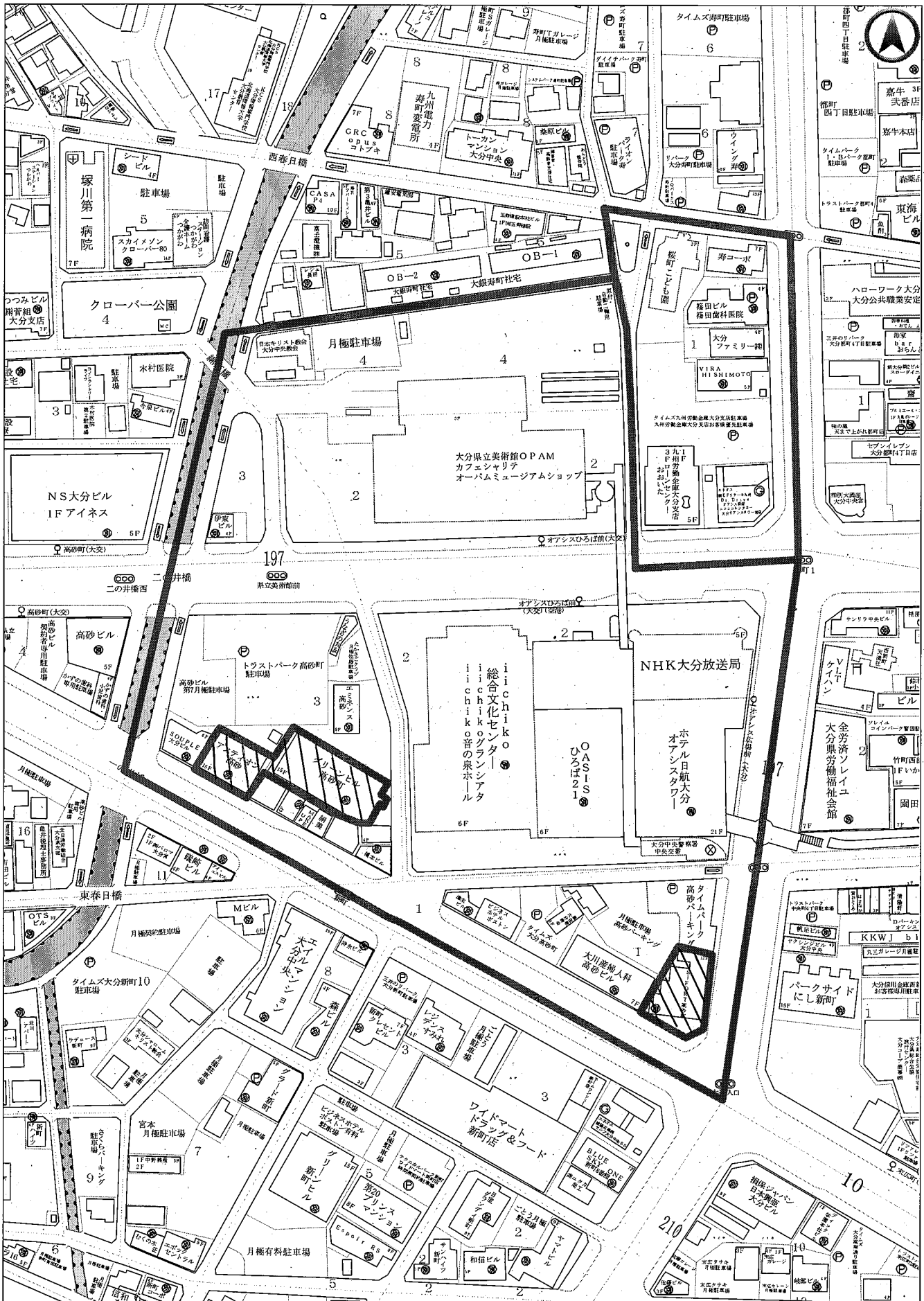
中央町



令和05年住宅・土地統計調査

※太枠が対象となる調査区域です。(斜線部分を除く)
 ※2019年版の地図のため、現況と異なることがあります。

高砂・寿町



令和05年住宅・土地統計調査

府内町2・3丁目

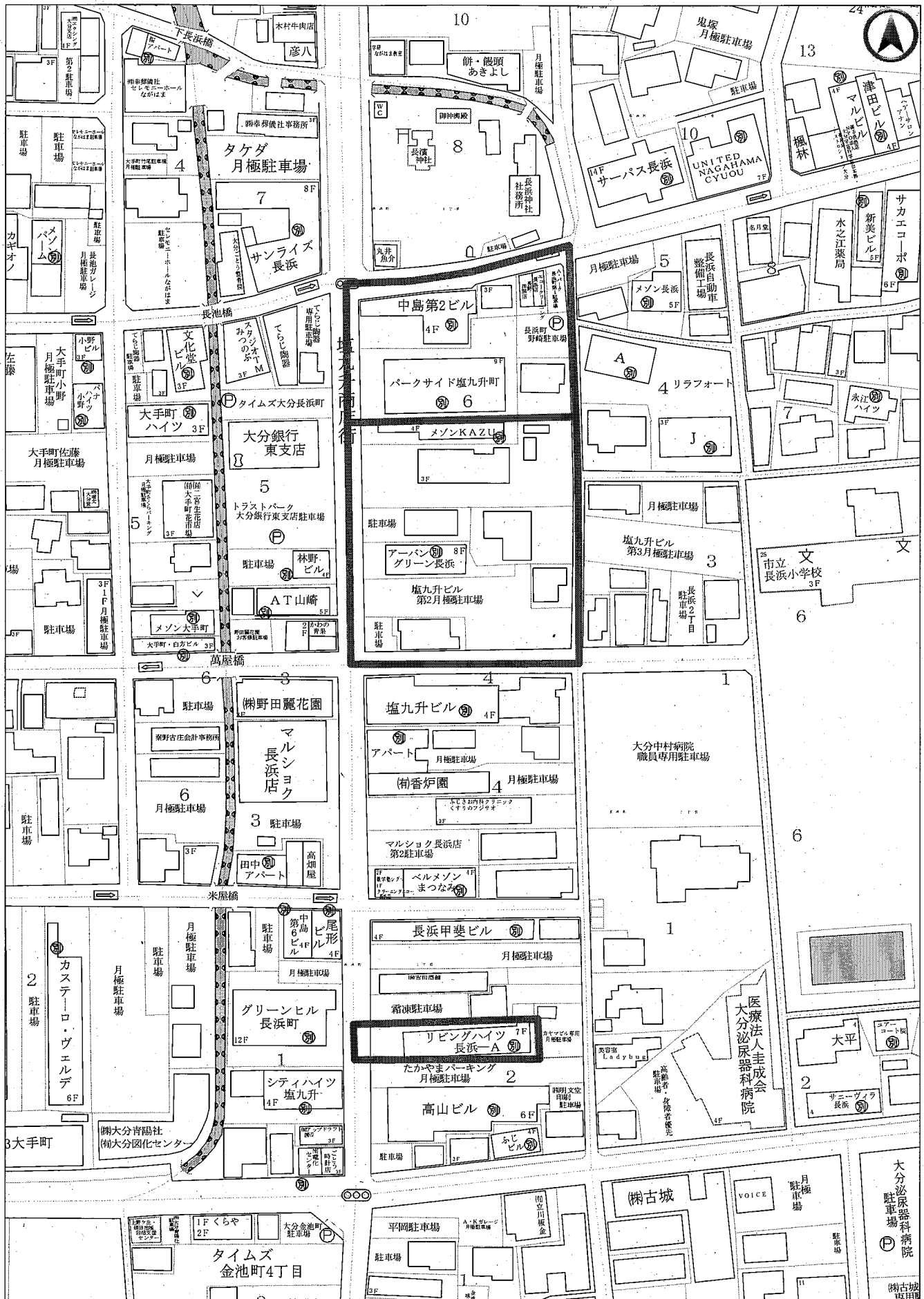
※太枠が対象となる調査区域です。(斜線部分を除く)
 ※2019年版の地図のため、現況と異なることがあります。



令和05年住宅・土地統計調査

長浜町1丁目

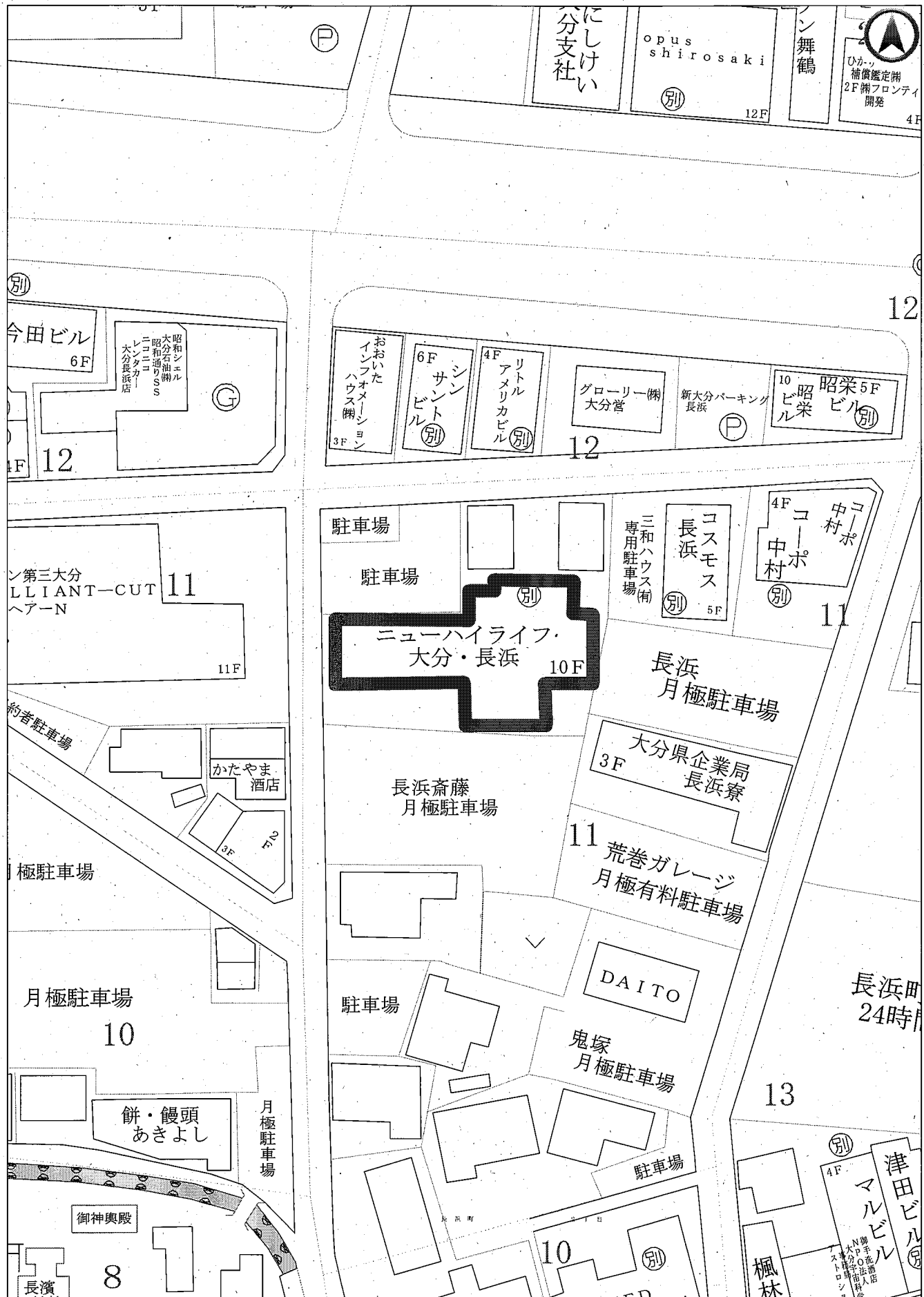
※太枠が対象となる調査区域です。(斜線部分を除く)
 ※2019年版の地図のため、現況と異なることがあります。



令和05年住宅・土地統計調査

長浜町2丁目

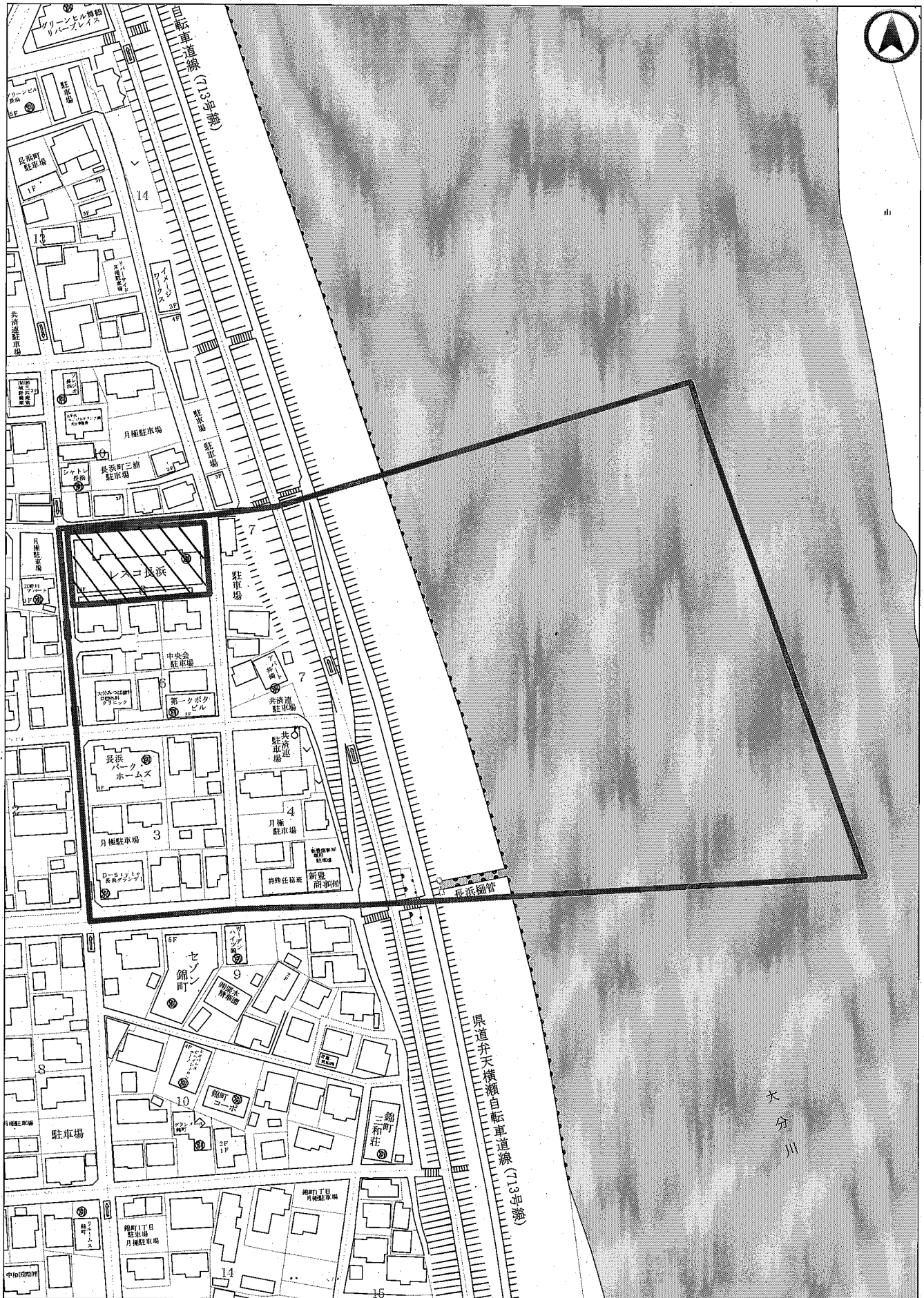
※太枠が対象となる調査区域です。(斜線部分を除く)
 ※2019年版の地図のため、現況と異なることがあります。



令和05年住宅・土地統計調査

長浜町3丁目

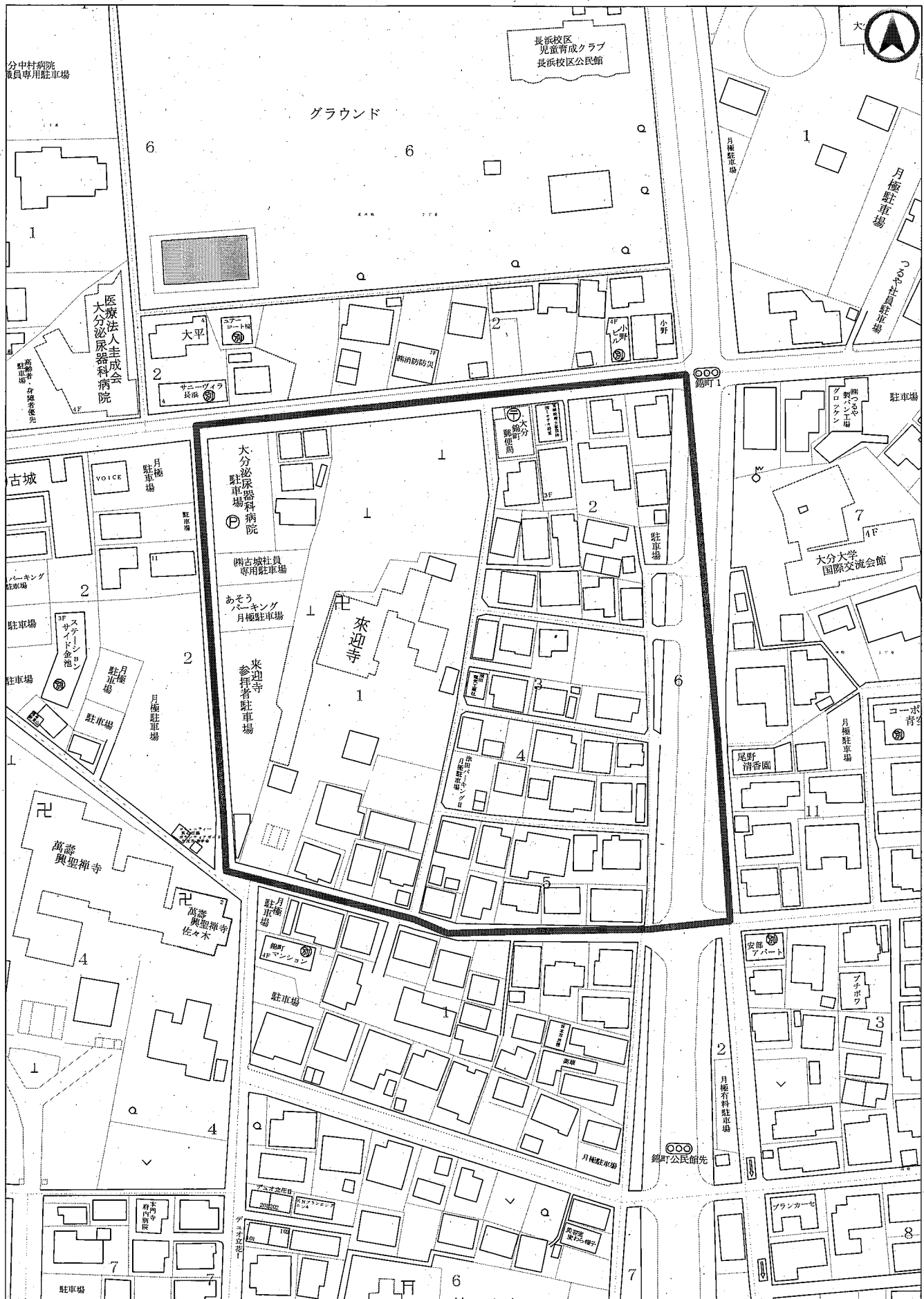
※太枠が対象となる調査区域です。(斜線部分を除く)
※2019年版の地図のため、現況と異なることがあります。



令和05年住宅・土地統計調査

錦町1丁目

※太枠が対象となる調査区域です。(斜線部分を除く)
※2019年版の地図のため、現況と異なることがあります。



令和05年住宅・土地統計調査

錦町3丁目

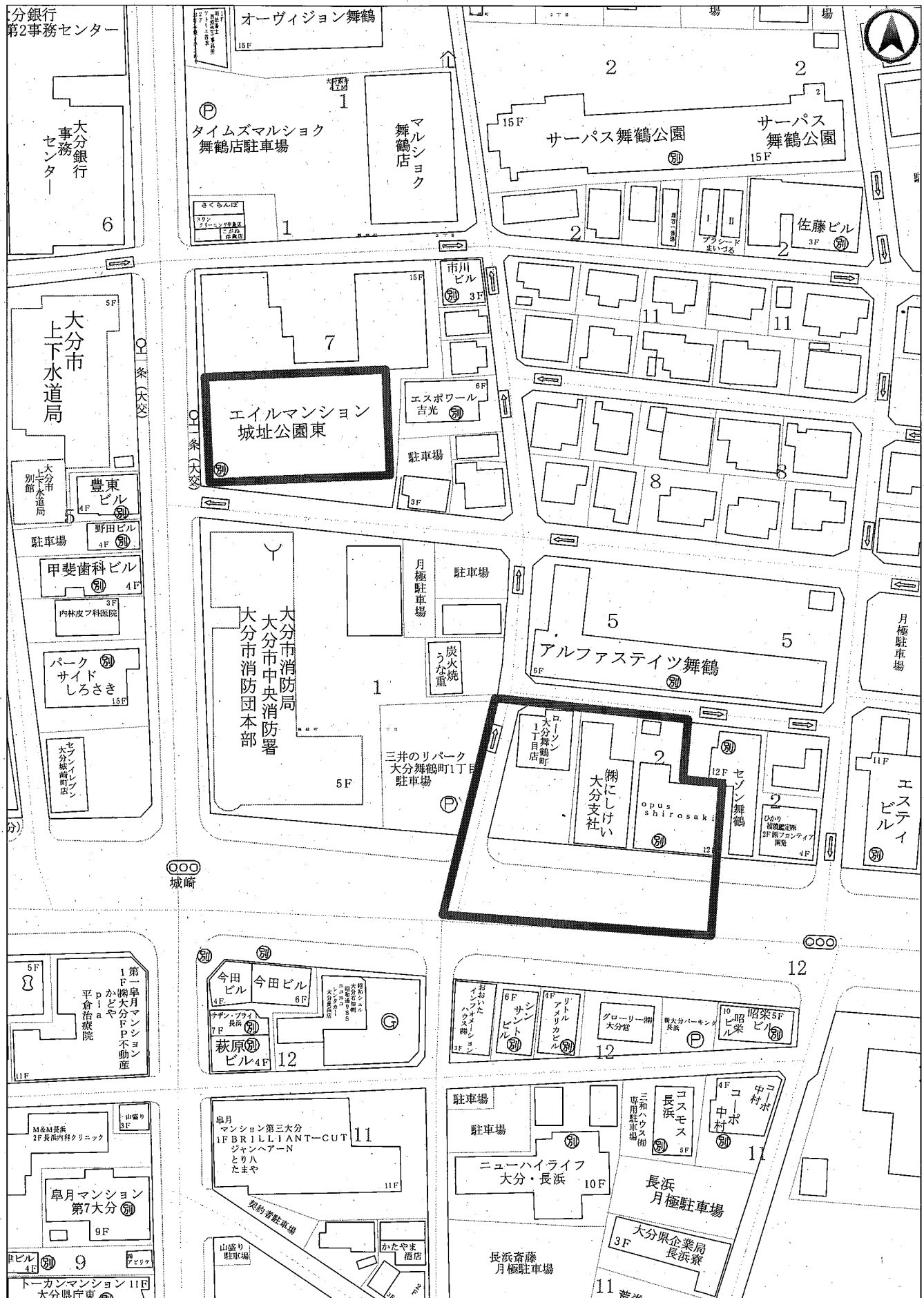
※太枠が対象となる調査区域です。(斜線部分を除く)
※2019年版の地図のため、現況と異なることがあります。



令和05年住宅・土地統計調査

※太枠が対象となる調査区域です。(斜線部分を除く) 地図は2019年版
 ※エイルマンション城址公園東は「9階～15階」が対象です。

舞鶴町



令和05年住宅・土地統計調査

大手町2・3丁目

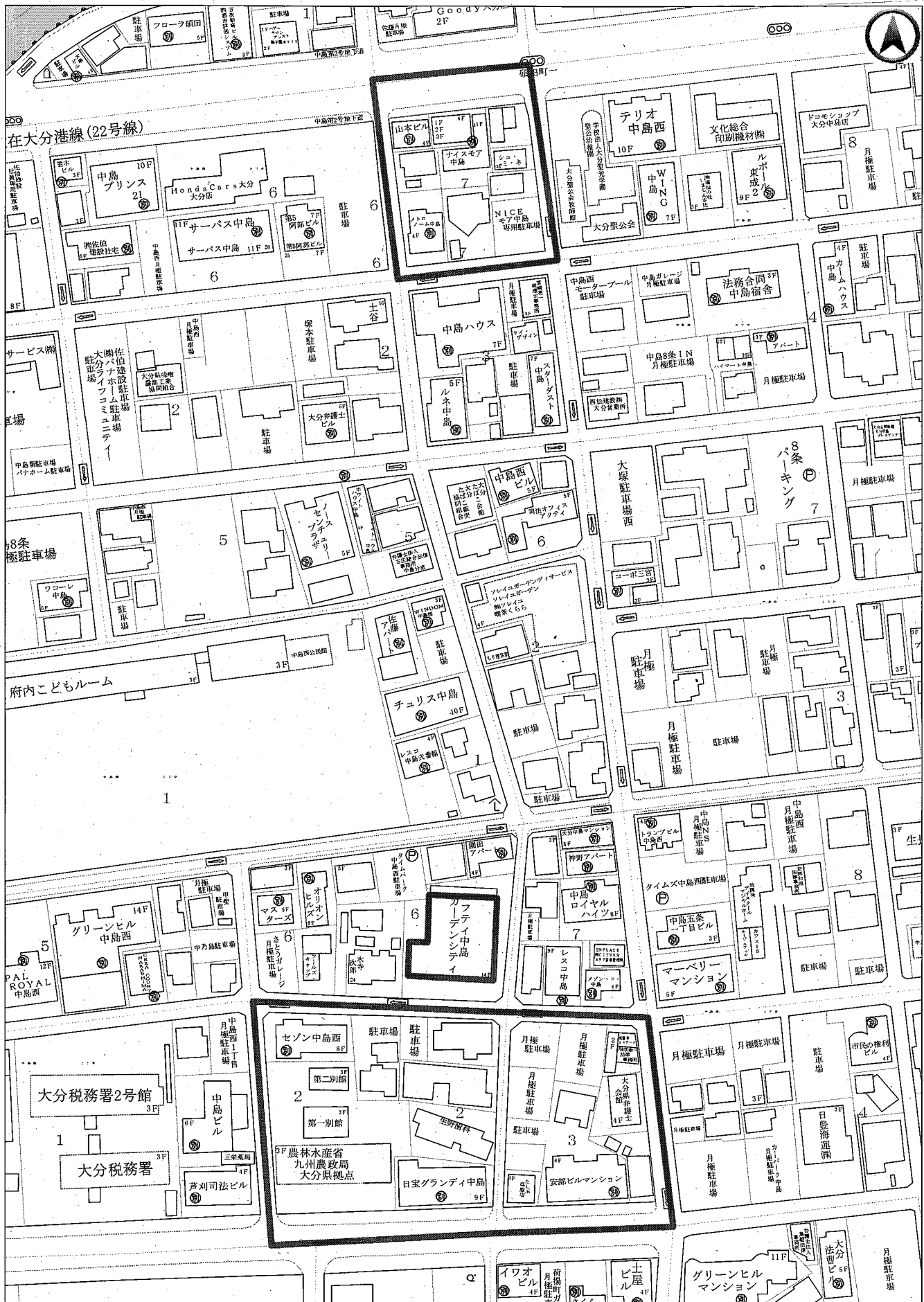
※太枠が対象となる調査区域です。(斜線部分を除く)
 ※2019年版の地図のため、現況と異なることがあります。



令和05年住宅・土地統計調査

※太枠が対象となる調査区域です。(斜線部分を除く)
 ※2019年版の地図のため、現況と異なることがあります。

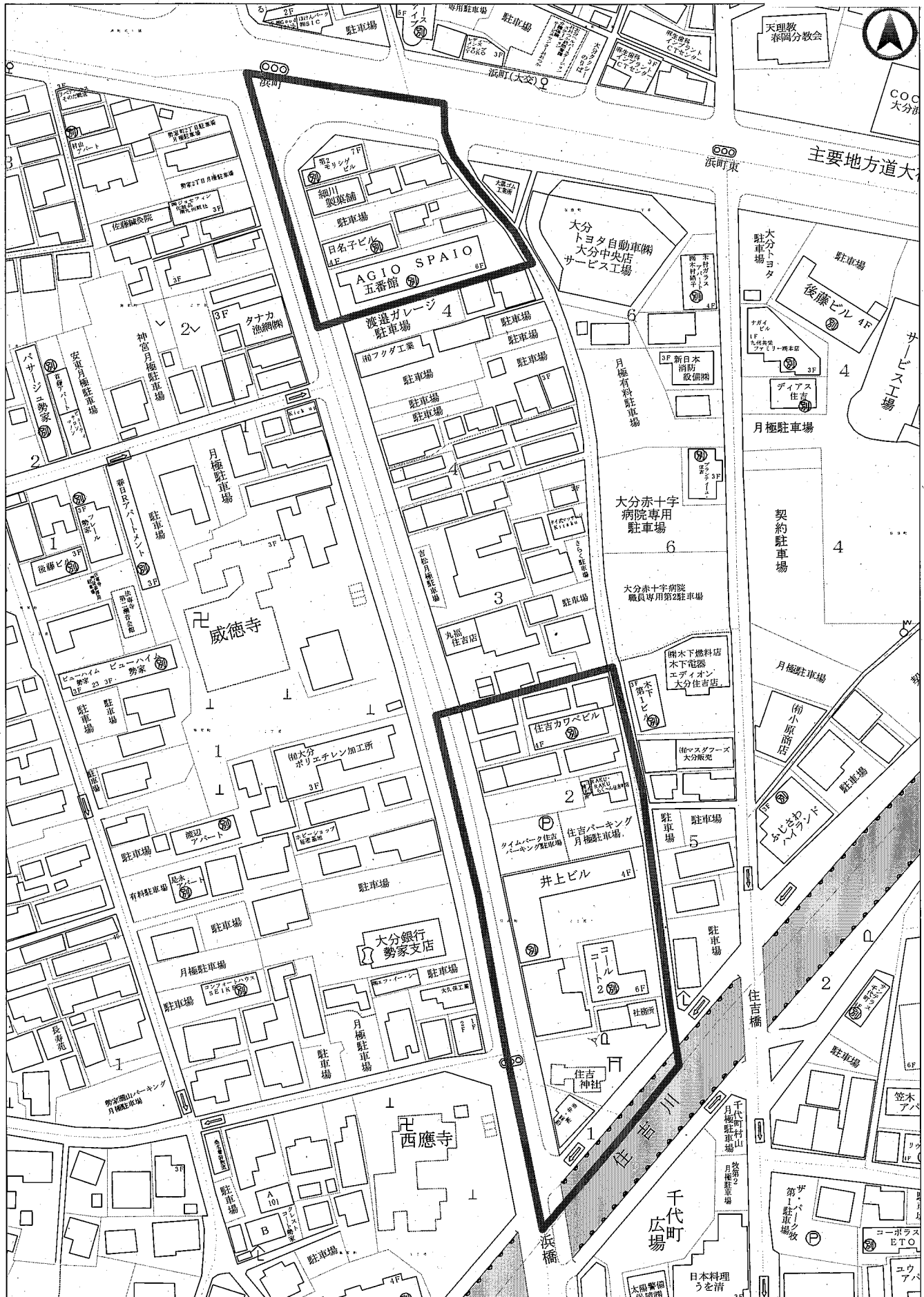
中島西



令和05年住宅・土地統計調査

※太枠が対象となる調査区域です。(斜線部分を除く)
※2019年版の地図のため、現況と異なることがあります。

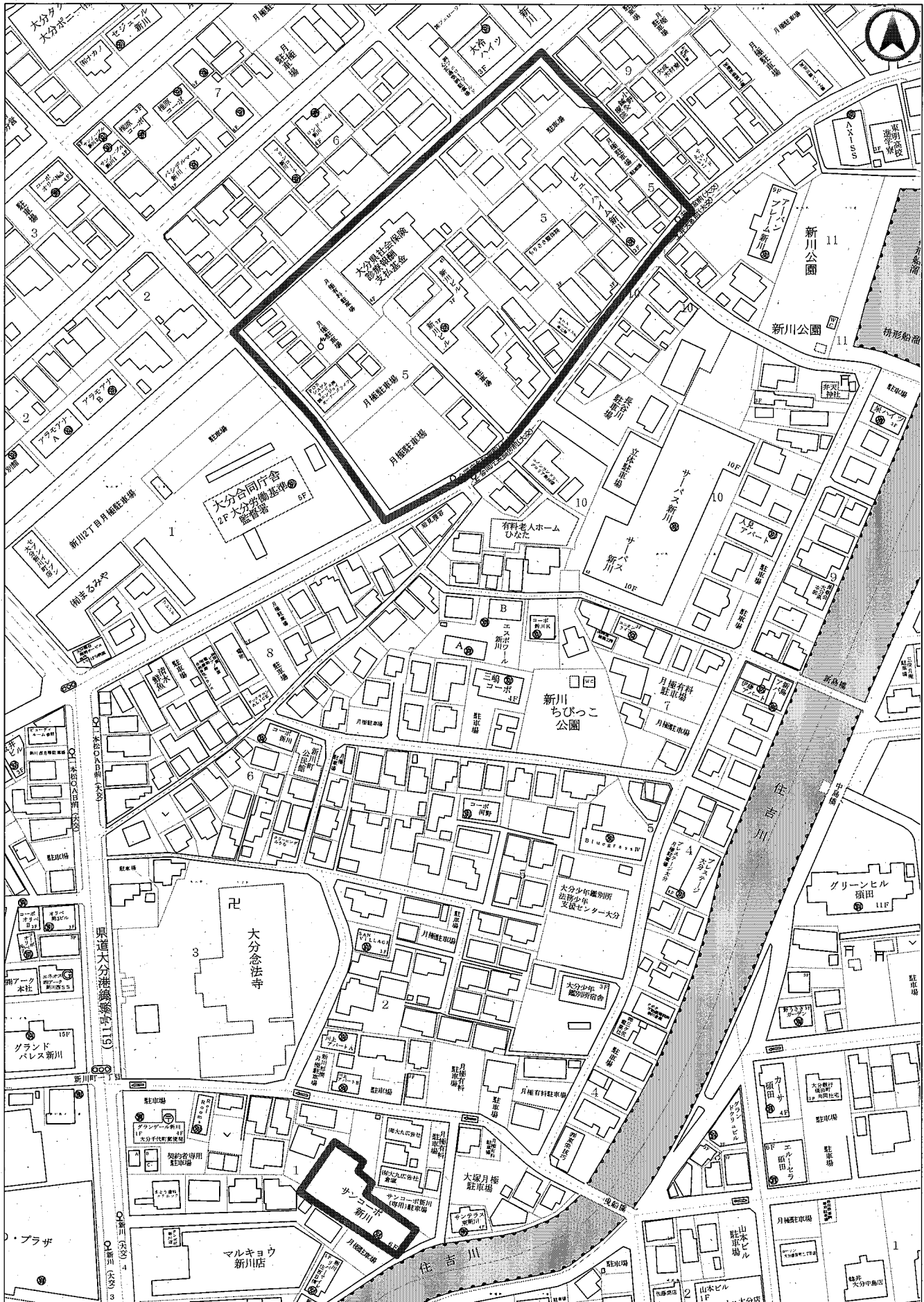
住吉町



令和05年住宅・土地統計調査

※太枠が対象となる調査区域です。(斜線部分を除く)
※2019年版の地図のため、現況と異なることがあります。

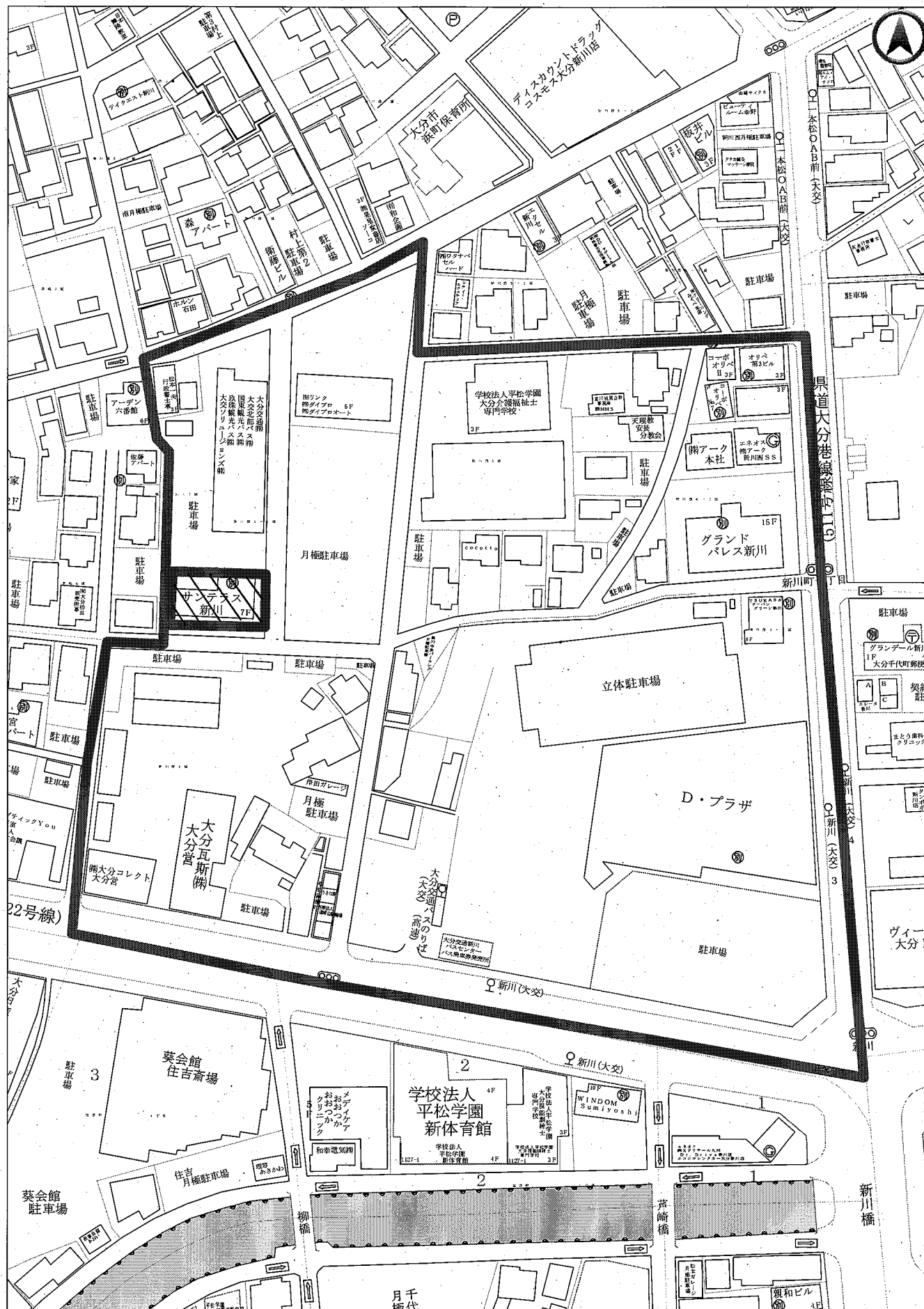
新川町



令和05年住宅・土地統計調査

※太枠が対象となる調査区域です。(斜線部分を除く)
※2019年版の地図のため、現況と異なることがあります。

新川西



令和05年住宅・土地統計調査

※太枠が対象となる調査区域です。(斜線部分を除く)
※2019年版の地図のため、現況と異なることがあります。

豊町1丁目



令和05年住宅・土地統計調査

※太枠が対象となる調査区域です。(斜線部分を除く)
※2019年版の地図のため、現況と異なることがあります。

碩田町



令和05年住宅・土地統計調査

※太枠が対象となる調査区域です。(斜線部分を除く)
※2019年版の地図のため、現況と異なることがあります。

泉町

