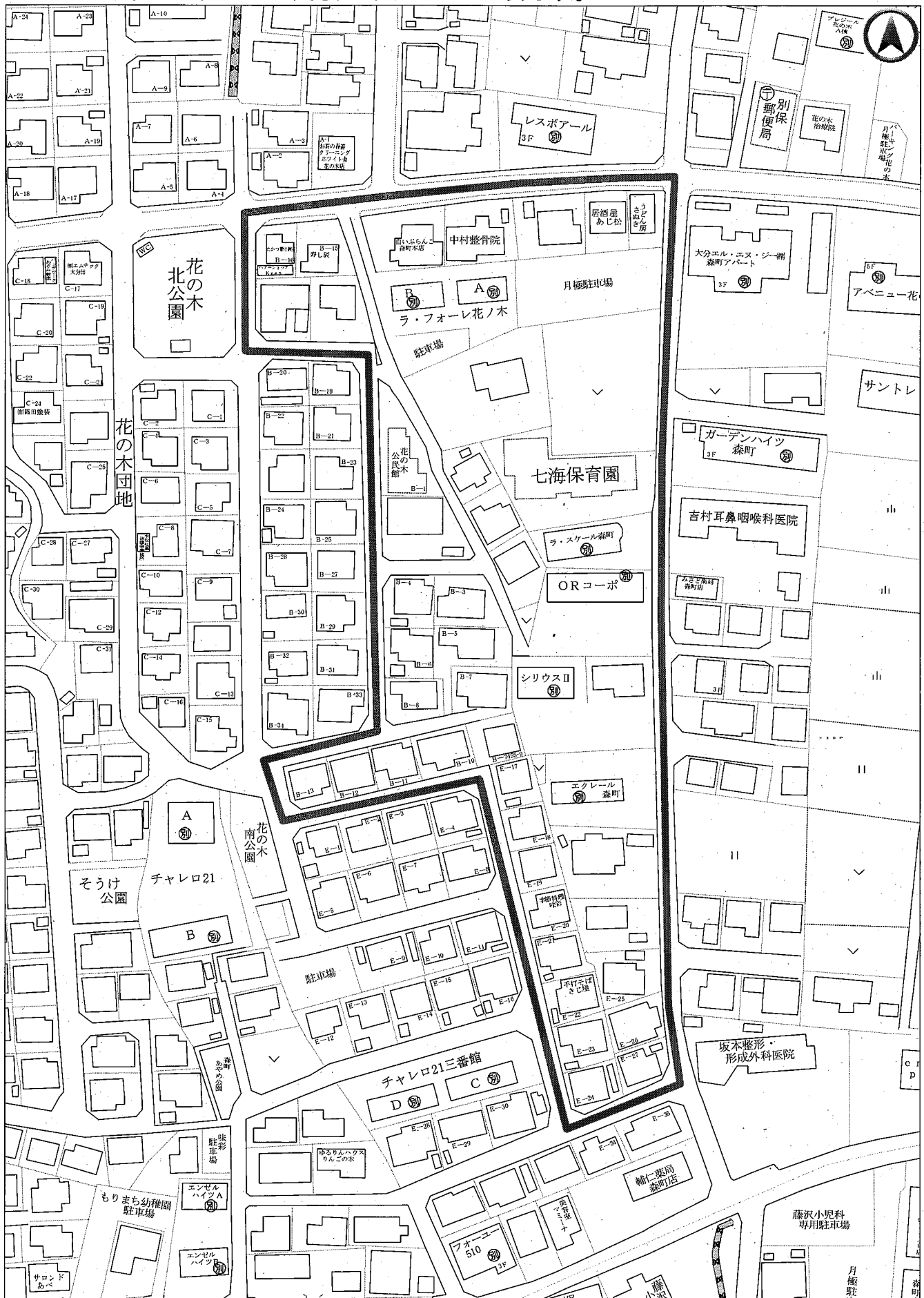


# 令和05年住宅・土地統計調査

※太枠が対象となる調査区域です。(斜線部分を除く)  
 ※2019年版の地図のため、現況と異なることがあります。

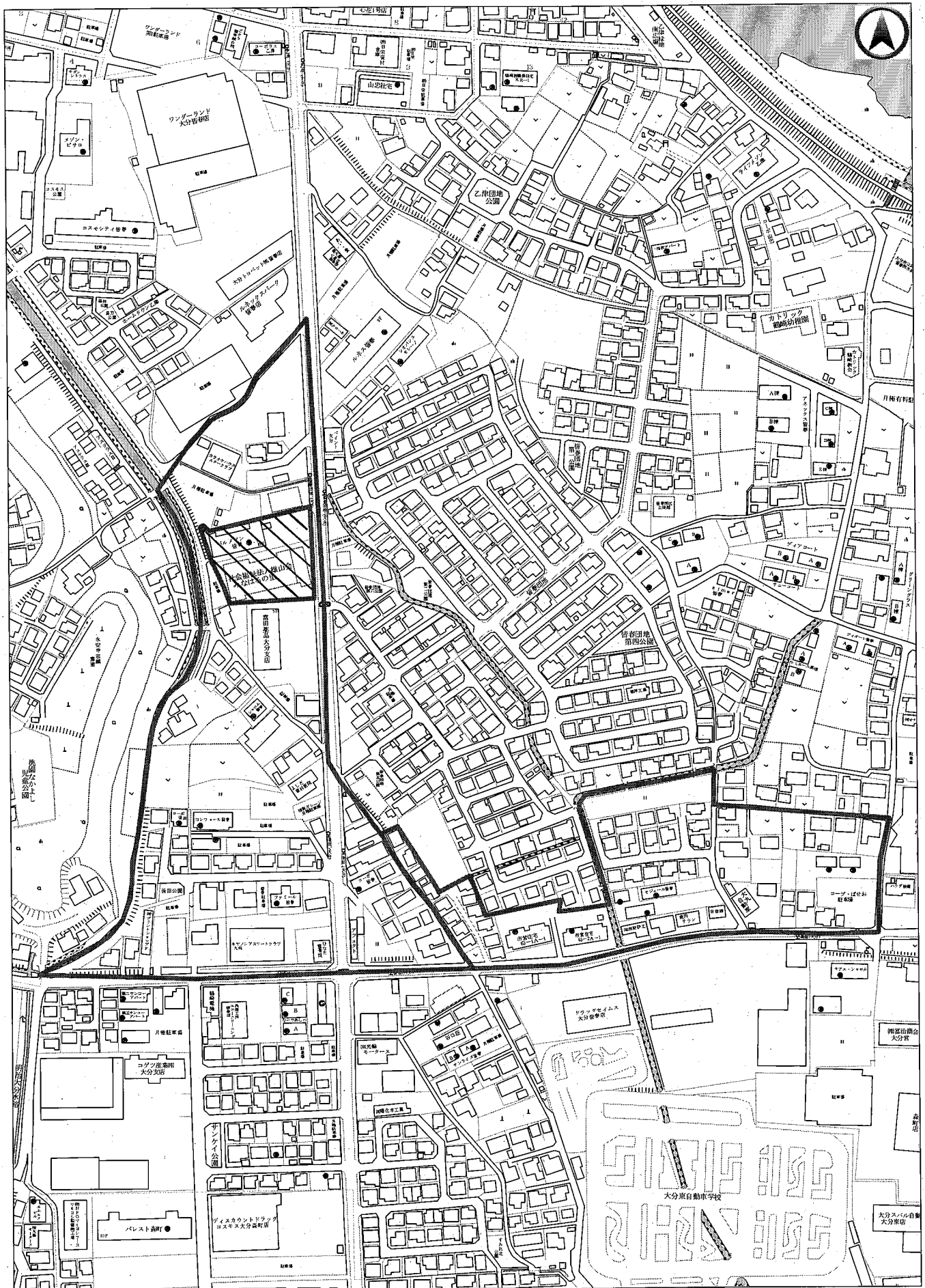
花の木



# 令和05年住宅・土地統計調査

※太枠が対象となる調査区域です。(斜線部分を除く) 地図は2019年版

皆春



# 令和05年住宅・土地統計調査

※太枠が対象となる調査区域です。(斜線部分を除く) 地図は2019年版  
※ヴェルディ皆春番館は「1階～7階」が対象です。

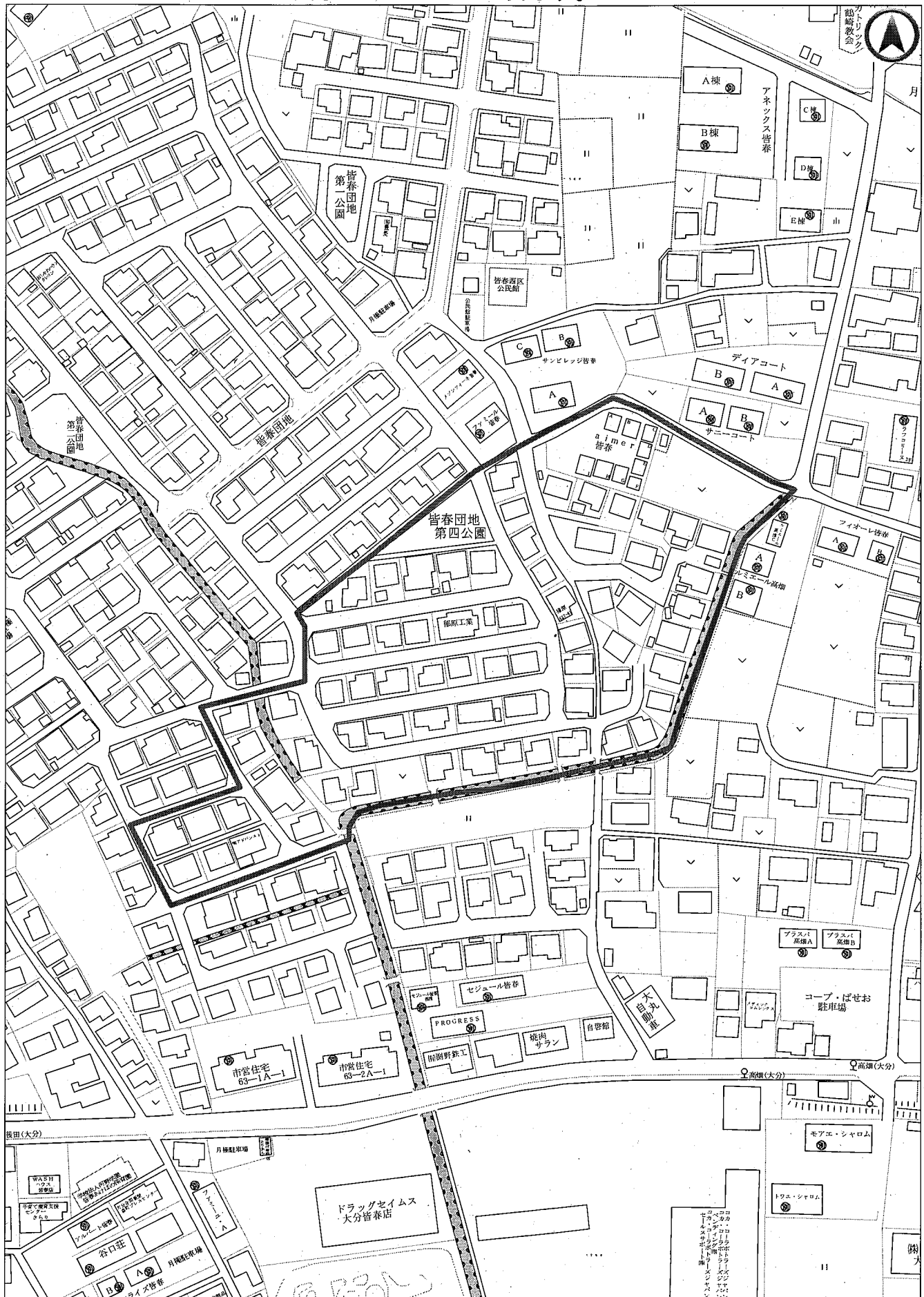
皆春



# 令和05年住宅・土地統計調査

## 皆春西区

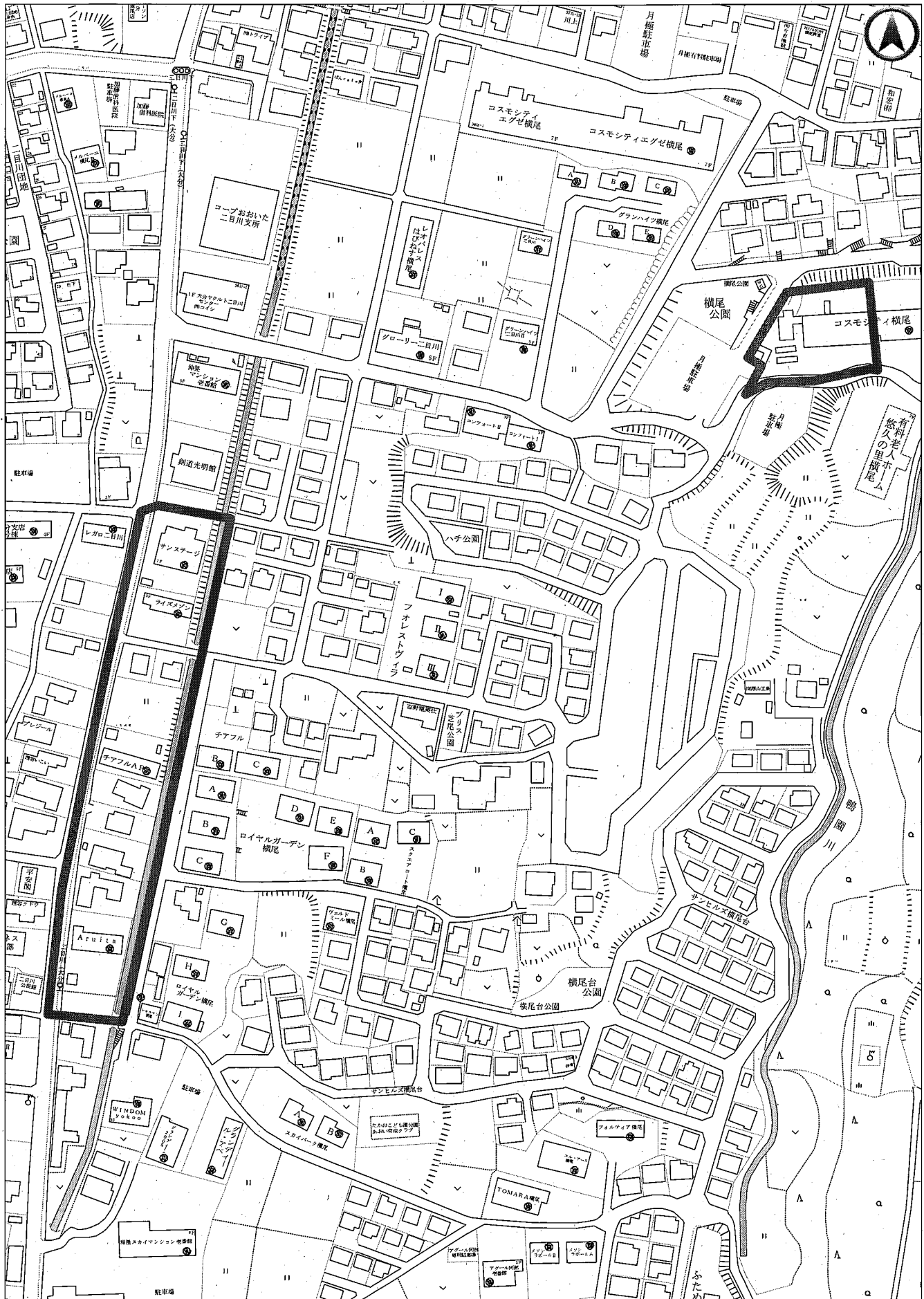
※太枠が対象となる調査区域です。(斜線部分を除く)  
※2019年版の地図のため、現況と異なることがあります。



# 令和05年住宅・土地統計調査

※太枠が対象となる調査区域です。(斜線部分を除く) 地図は2019年版  
※コスモシティ横尾は「1階～5階」が対象です。

## 二目川

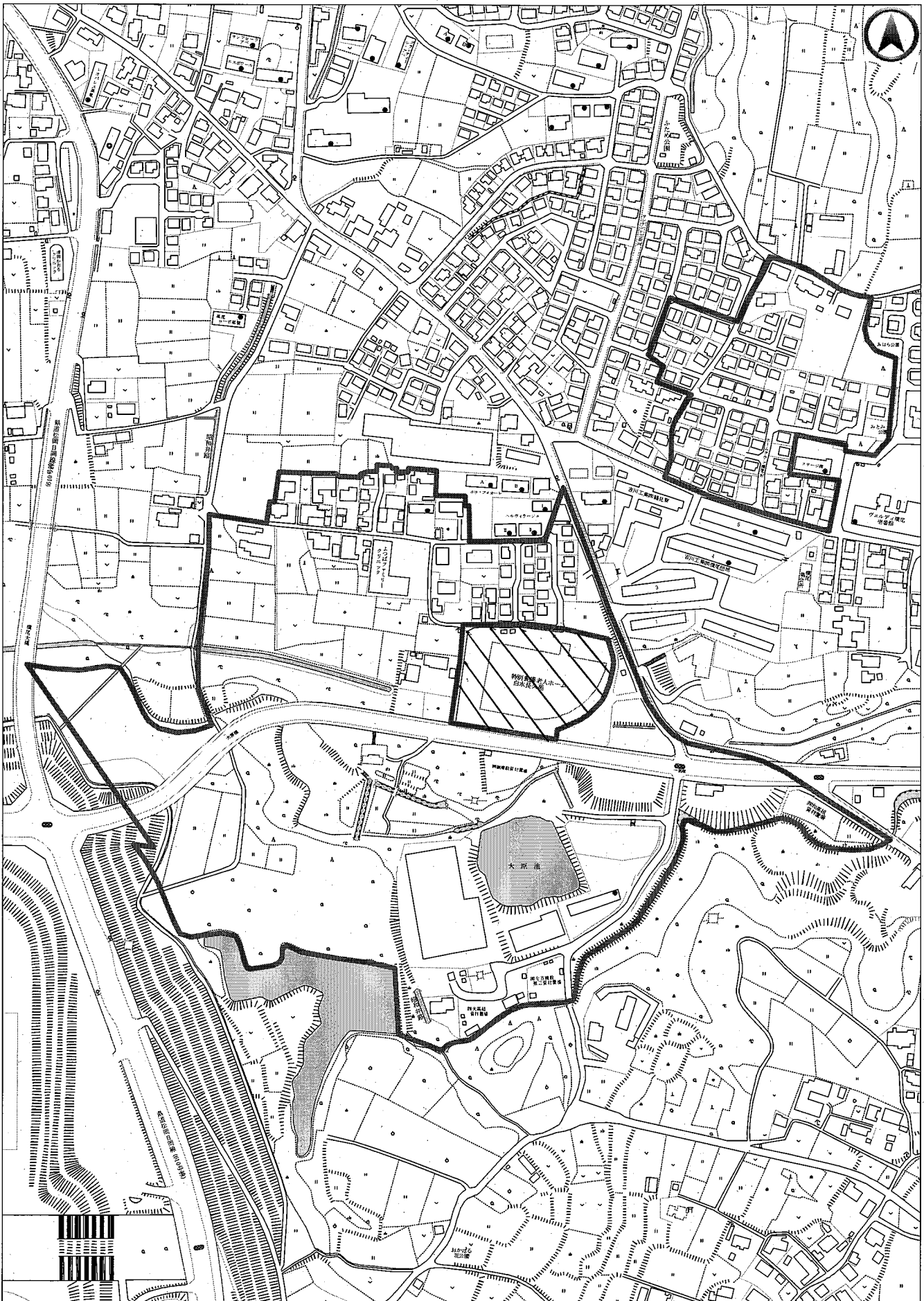




# 令和05年住宅・土地統計調査

※太枠が対象となる調査区域です。(斜線部分を除く) 地図は2019年版

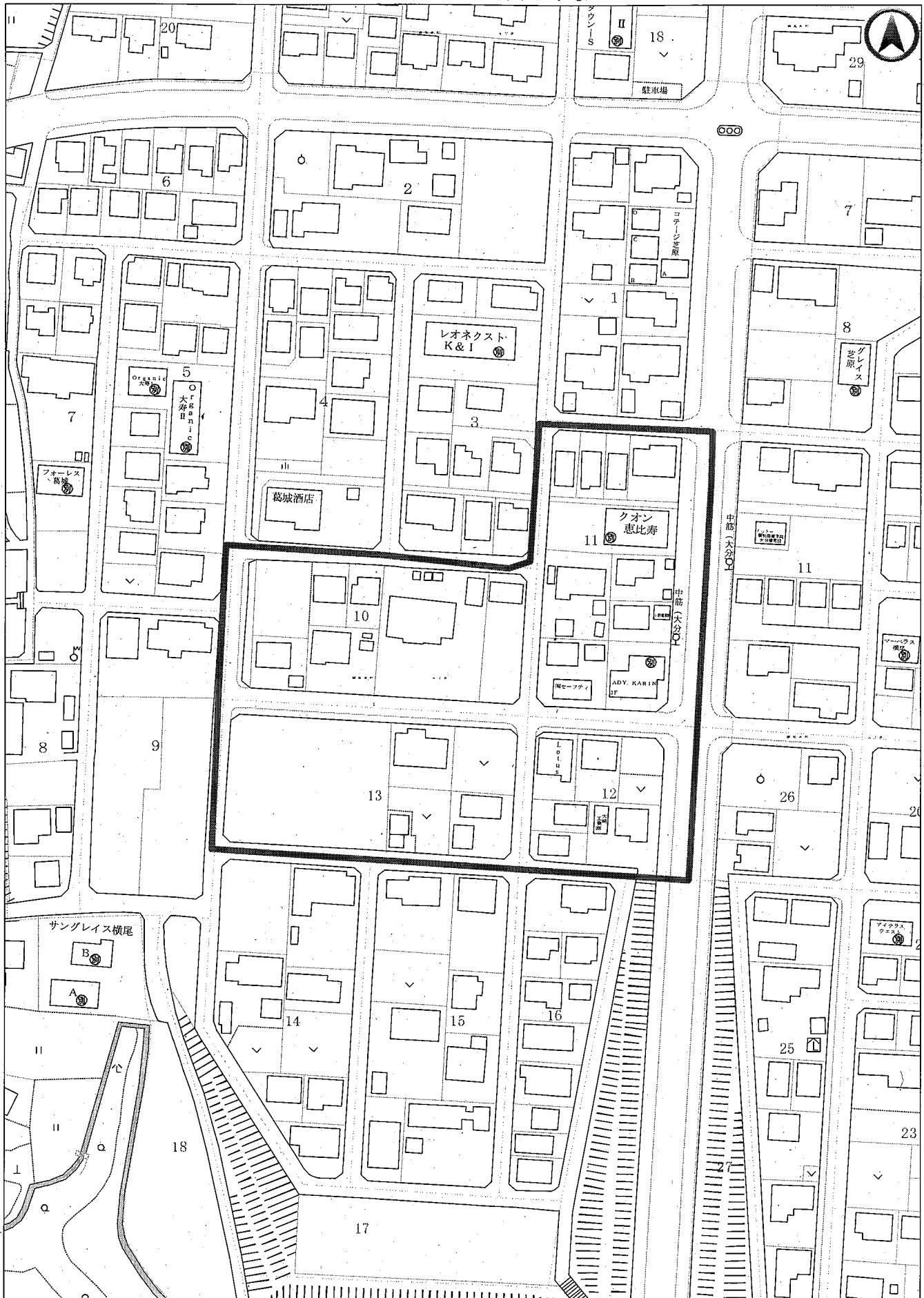
二目川



# 令和05年住宅・土地統計調査

中筋

※太枠が対象となる調査区域です。(斜線部分を除く)  
※2019年版の地図のため、現況と異なることがあります。

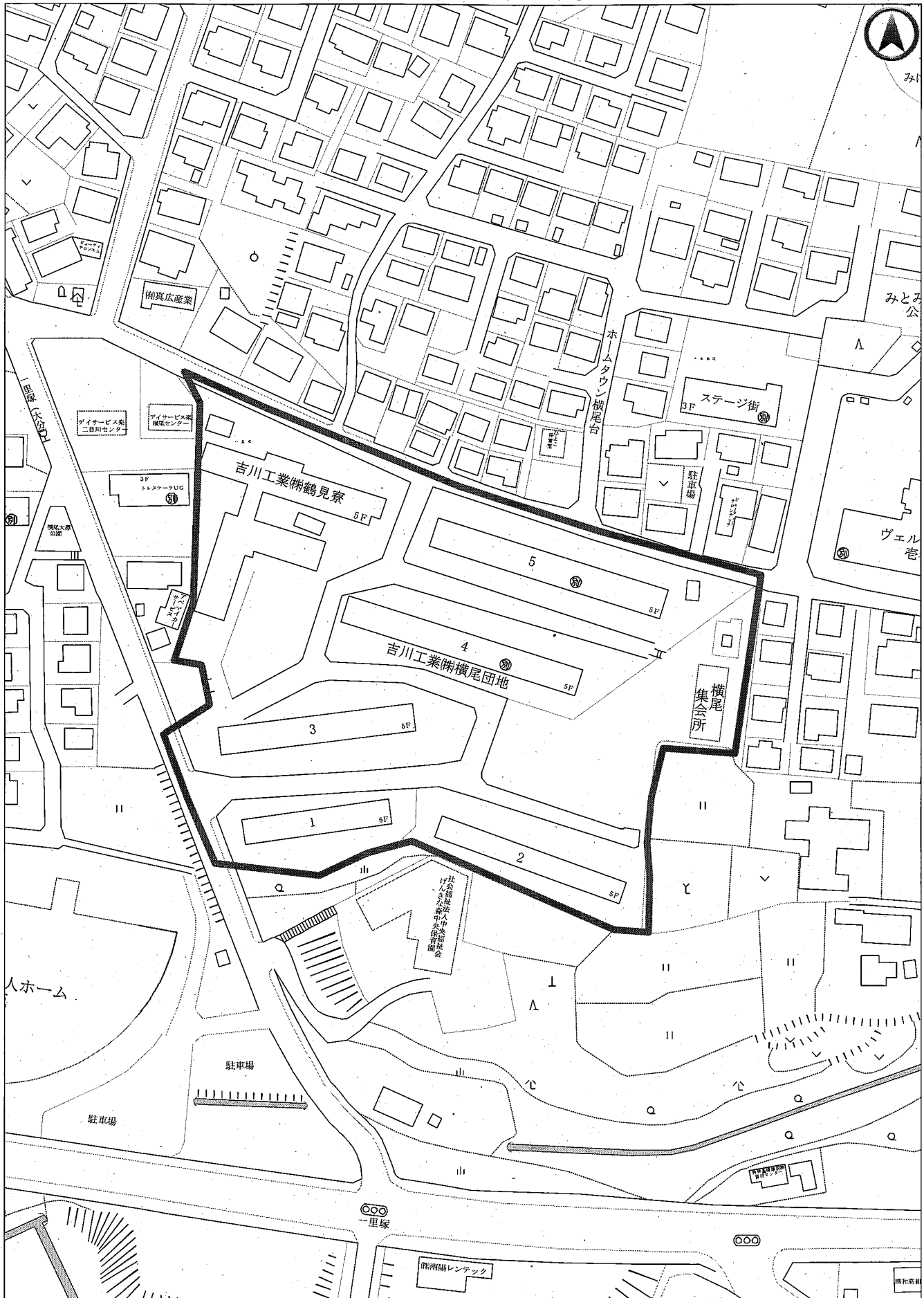




# 令和05年住宅・土地統計調査

中筋

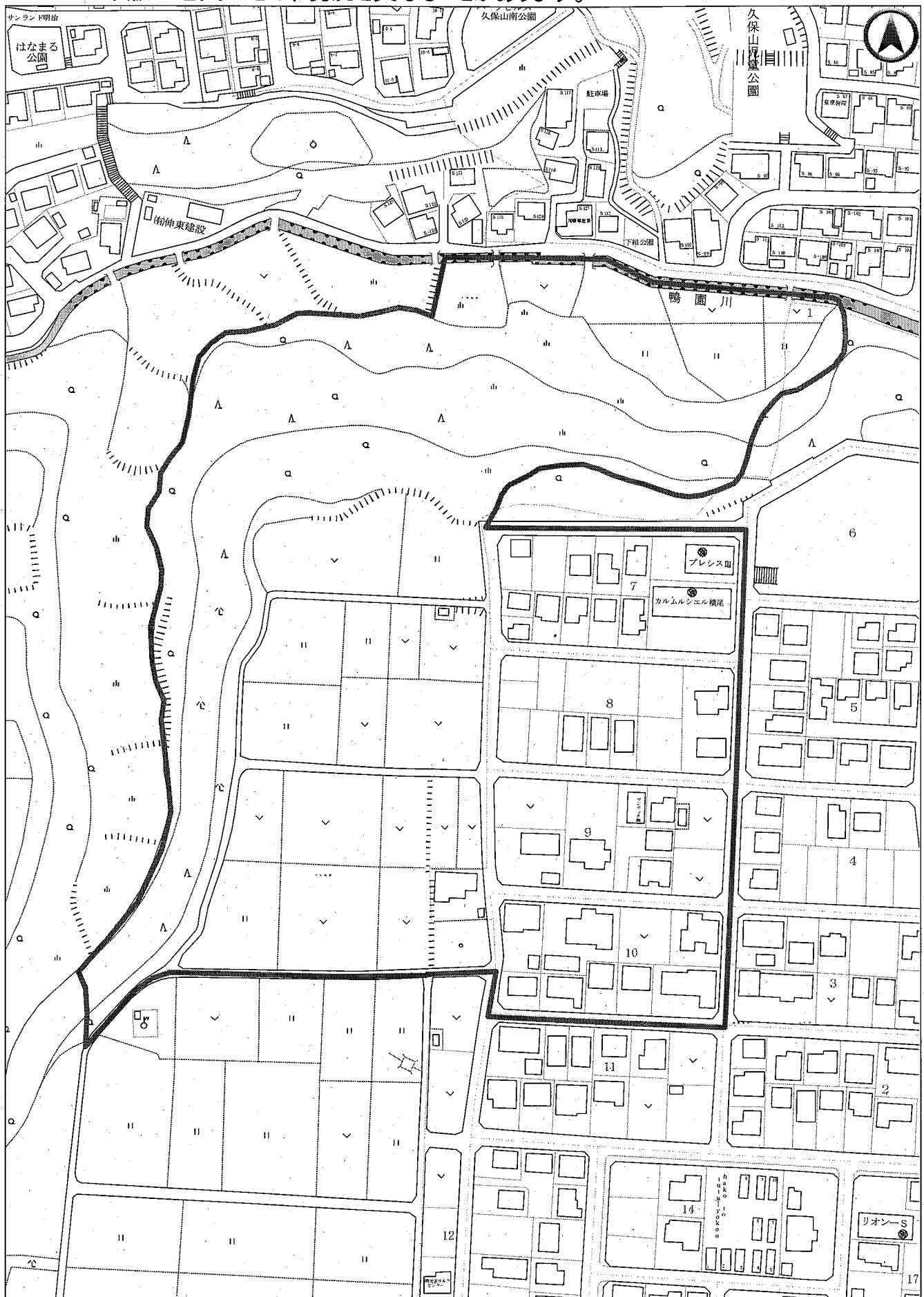
※太枠が対象となる調査区域です。(斜線部分を除く)  
※2019年版の地図のため、現況と異なることがあります。



# 令和05年住宅・土地統計調査

※太枠が対象となる調査区域です。(斜線部分を除く)  
※2019年版の地図のため、現況と異なることがあります。

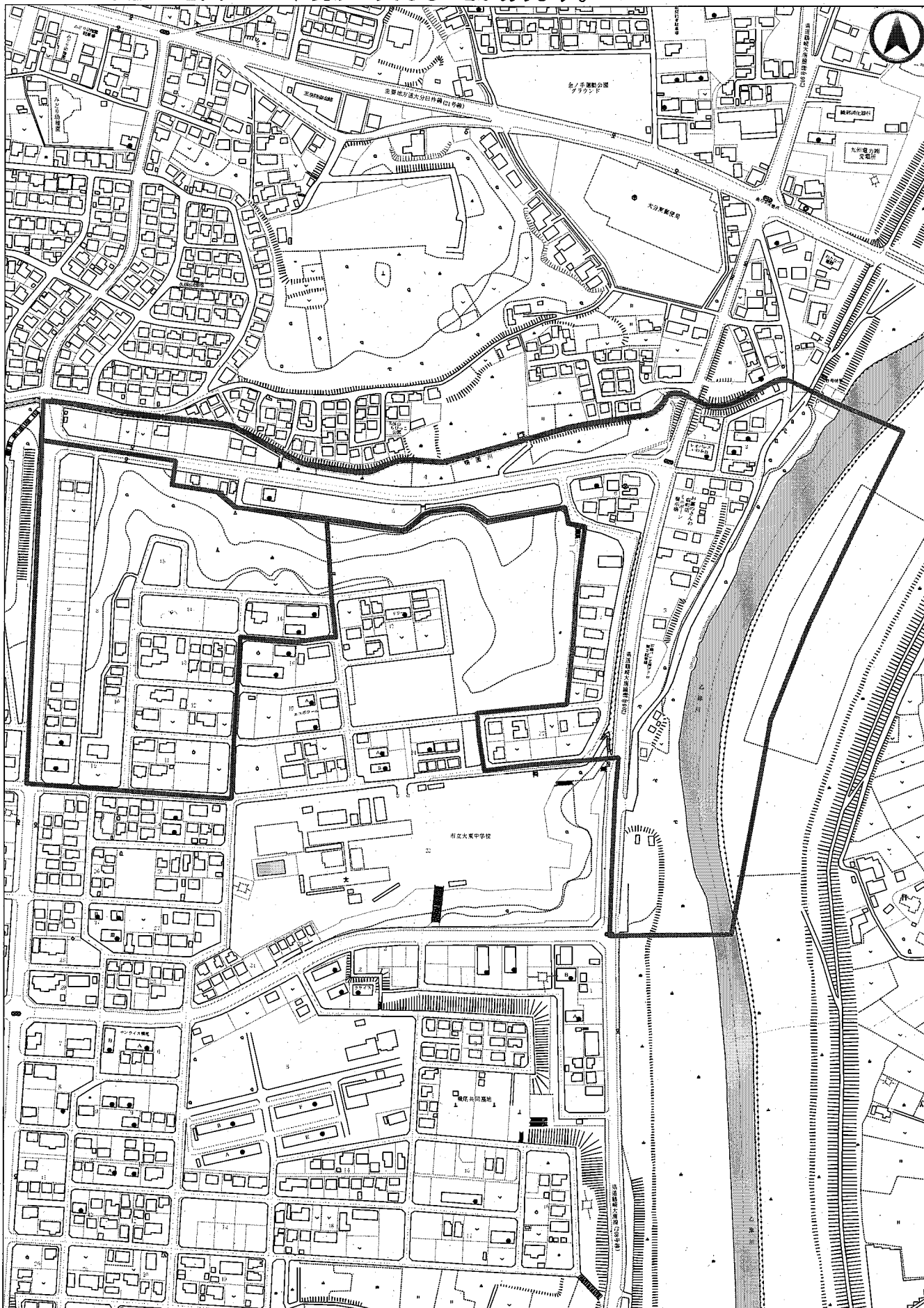
下組



# 令和05年住宅・土地統計調査

※太枠が対象となる調査区域です。(斜線部分を除く)  
※2019年版の地図のため、現況と異なることがあります。

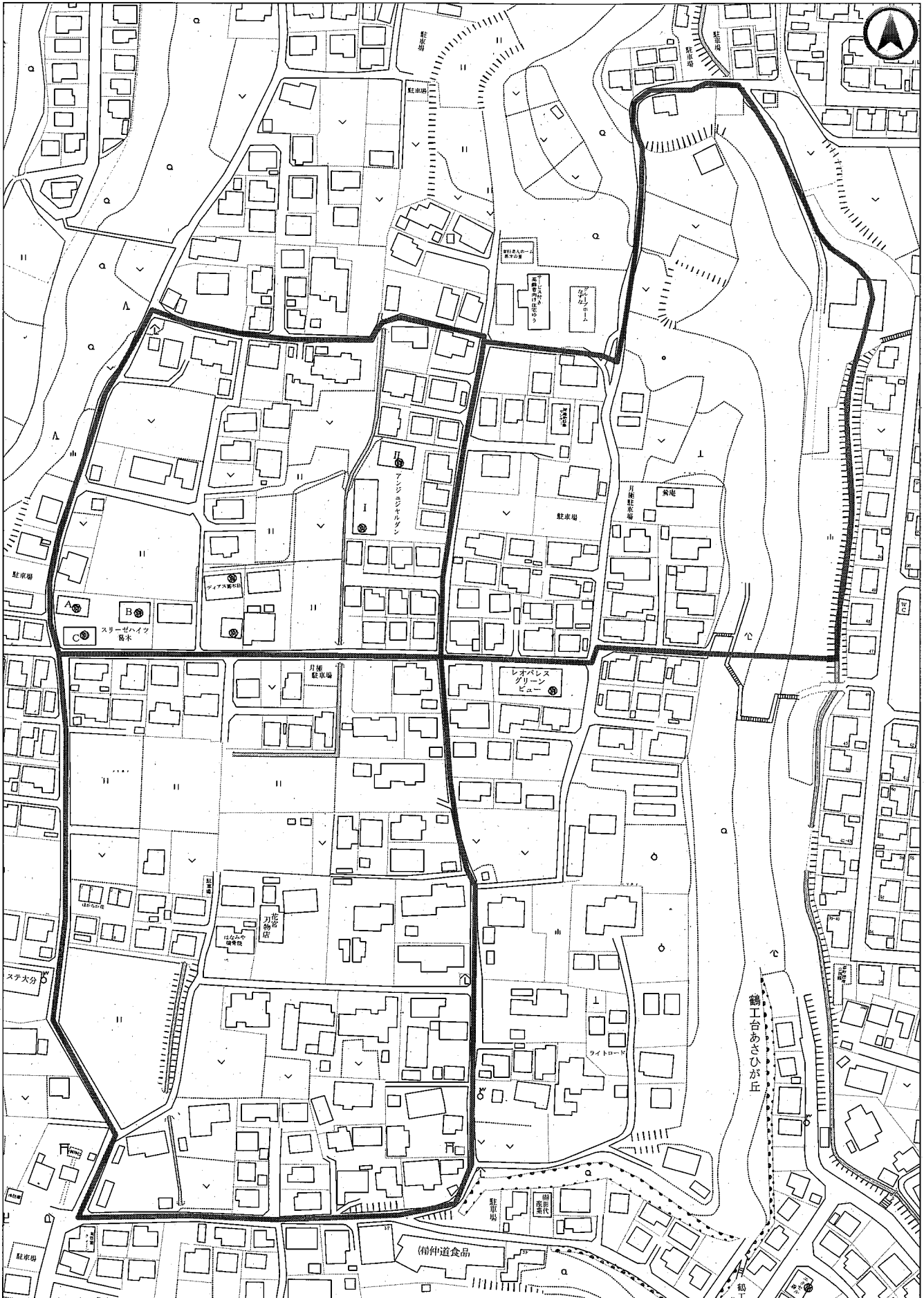
下組



# 令和05年住宅・土地統計調査

※太枠が対象となる調査区域です。(斜線部分を除く)  
※2019年版の地図のため、現況と異なることがあります。

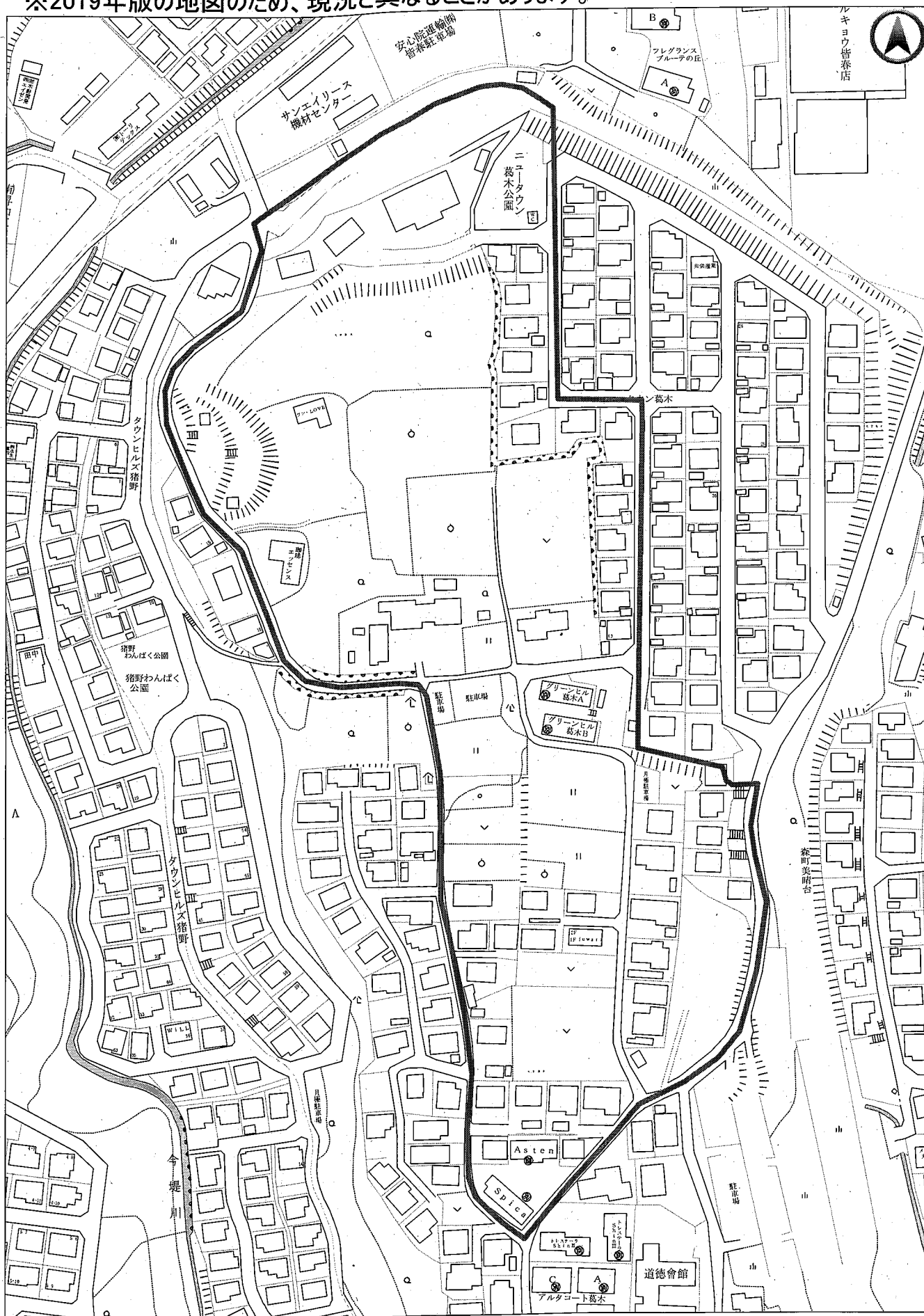
葛木



# 令和05年住宅・土地統計調査

※太枠が対象となる調査区域です。(斜線部分を除く)  
※2019年版の地図のため、現況と異なることがあります。

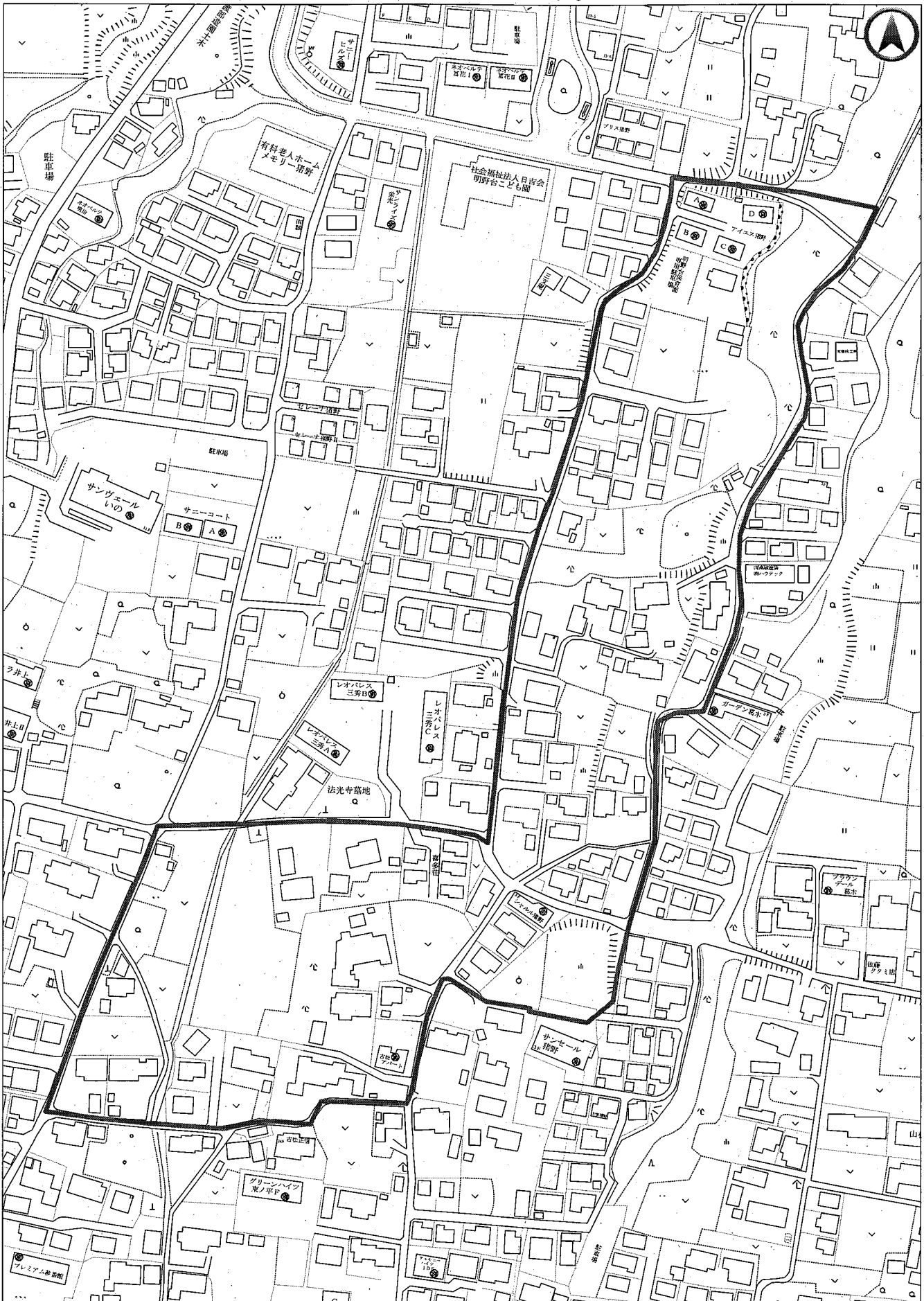
## 葛木



# 令和05年住宅・土地統計調査

※太枠が対象となる調査区域です。(斜線部分を除く)  
※2019年版の地図のため、現況と異なることがあります。

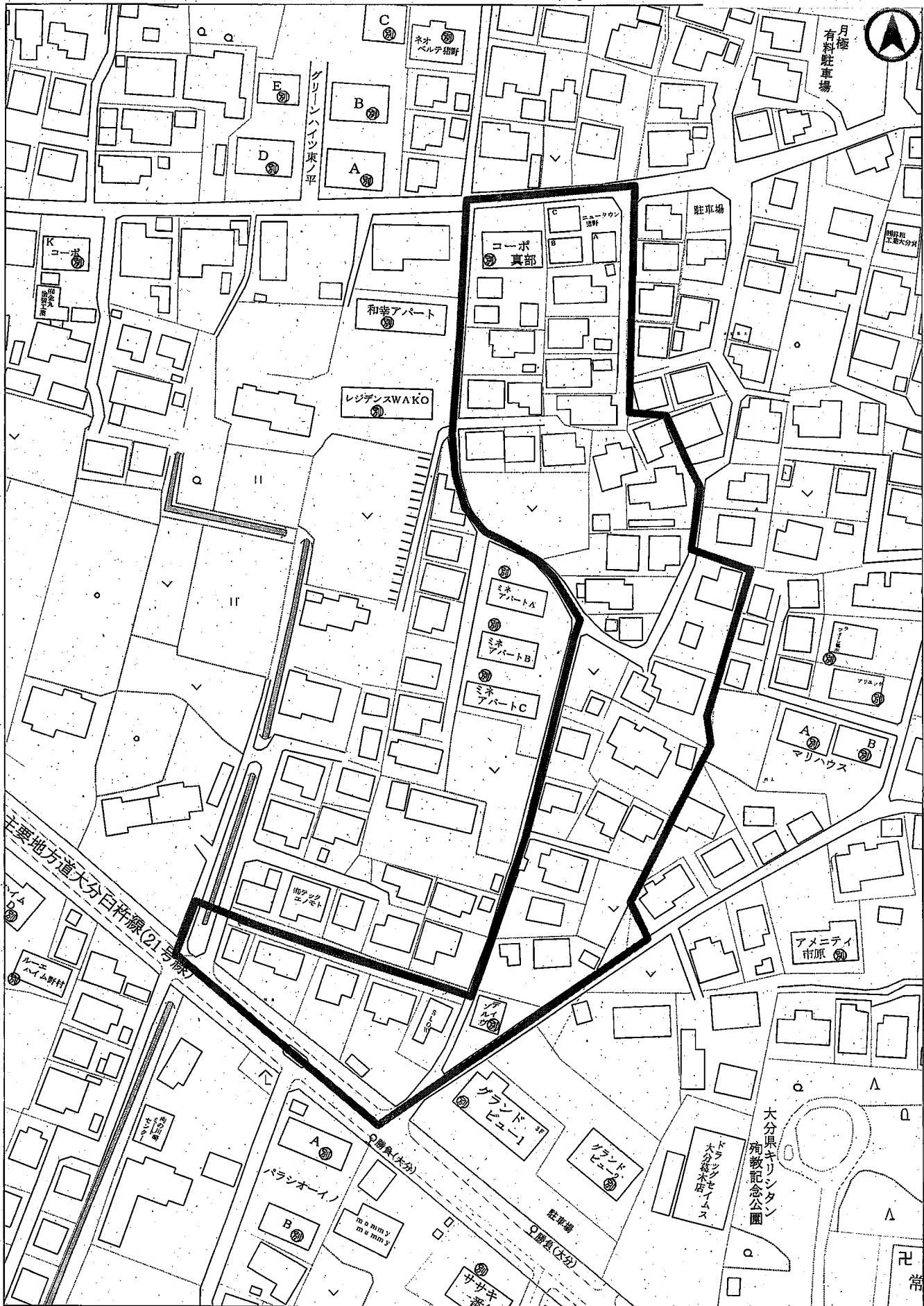
## 猪野中



# 令和05年住宅・土地統計調査

※太枠が対象となる調査区域です。(斜線部分を除く)  
※2019年版の地図のため、現況と異なることがあります。

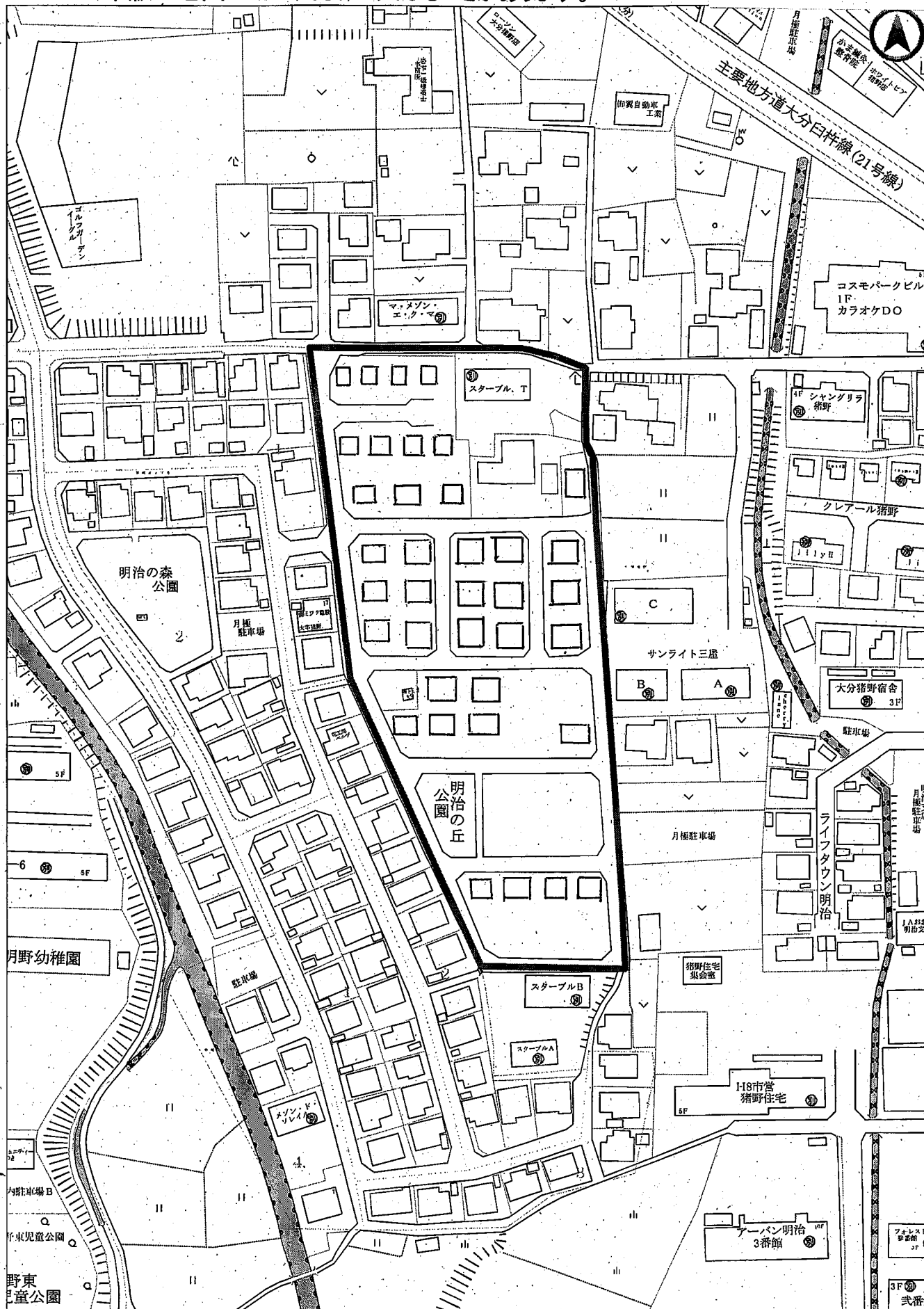
## 猪野南



# 令和05年住宅・土地統計調査

※太枠が対象となる調査区域です。(斜線部分を除く)  
※2019年版の地図のため、現況と異なることがあります。

## 猪野南



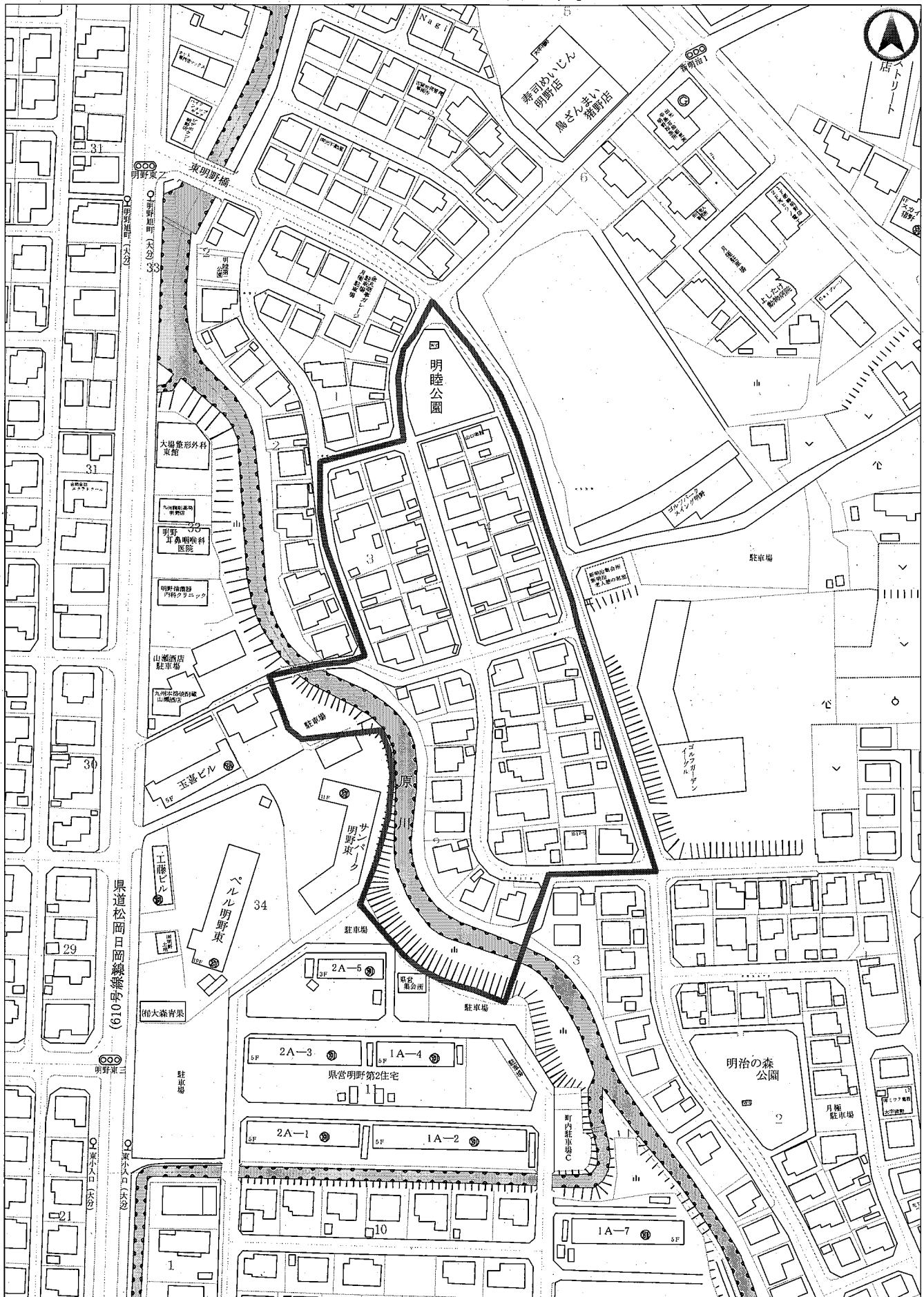




# 令和05年住宅・土地統計調査

※太枠が対象となる調査区域です。(斜線部分を除く)  
※2019年版の地図のため、現況と異なることがあります。

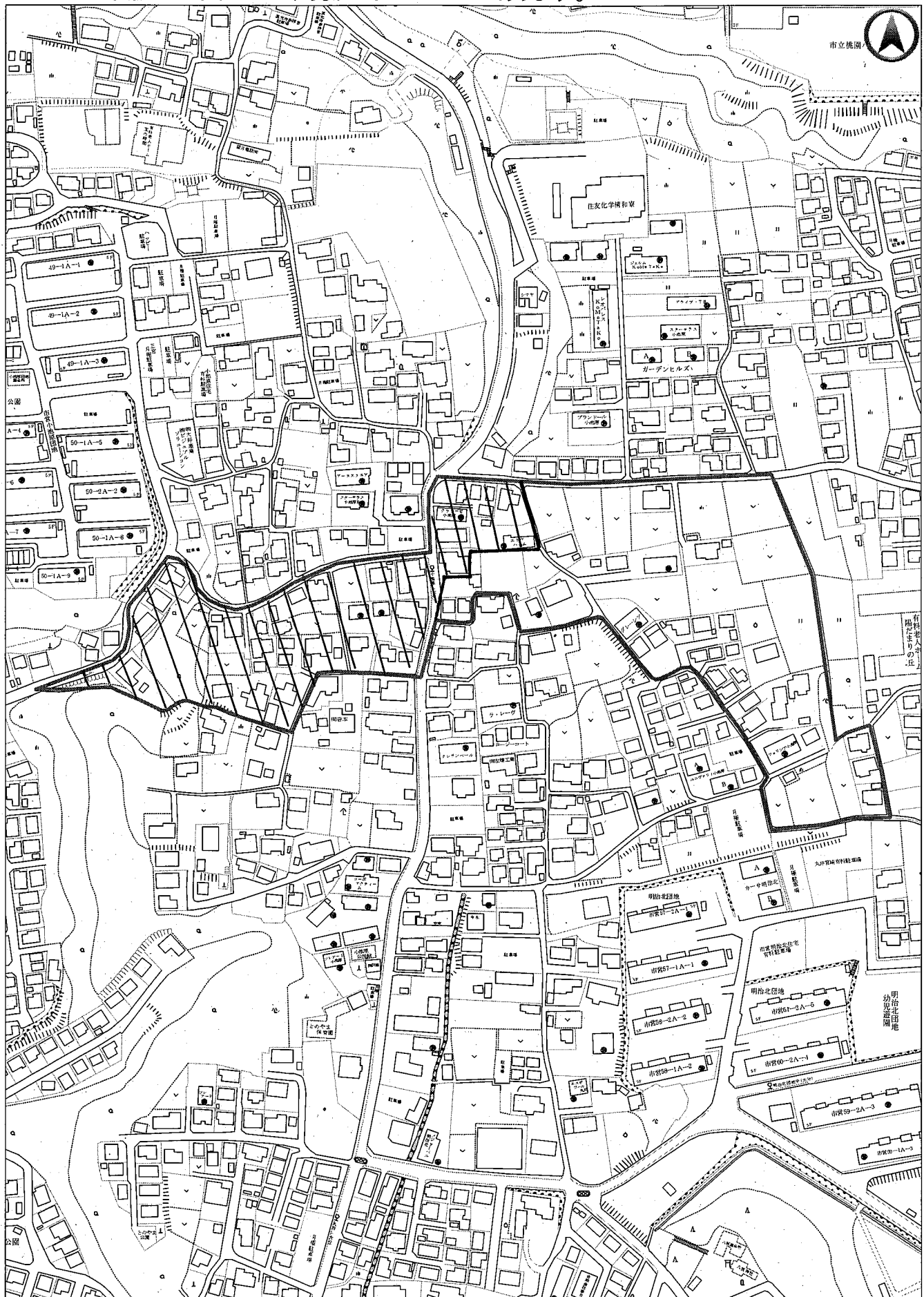
## 新明治



# 令和05年住宅・土地統計調査

## 小池原

※太枠が対象となる調査区域です。(斜線部分を除く)  
※2019年版の地図のため、現況と異なることがあります。

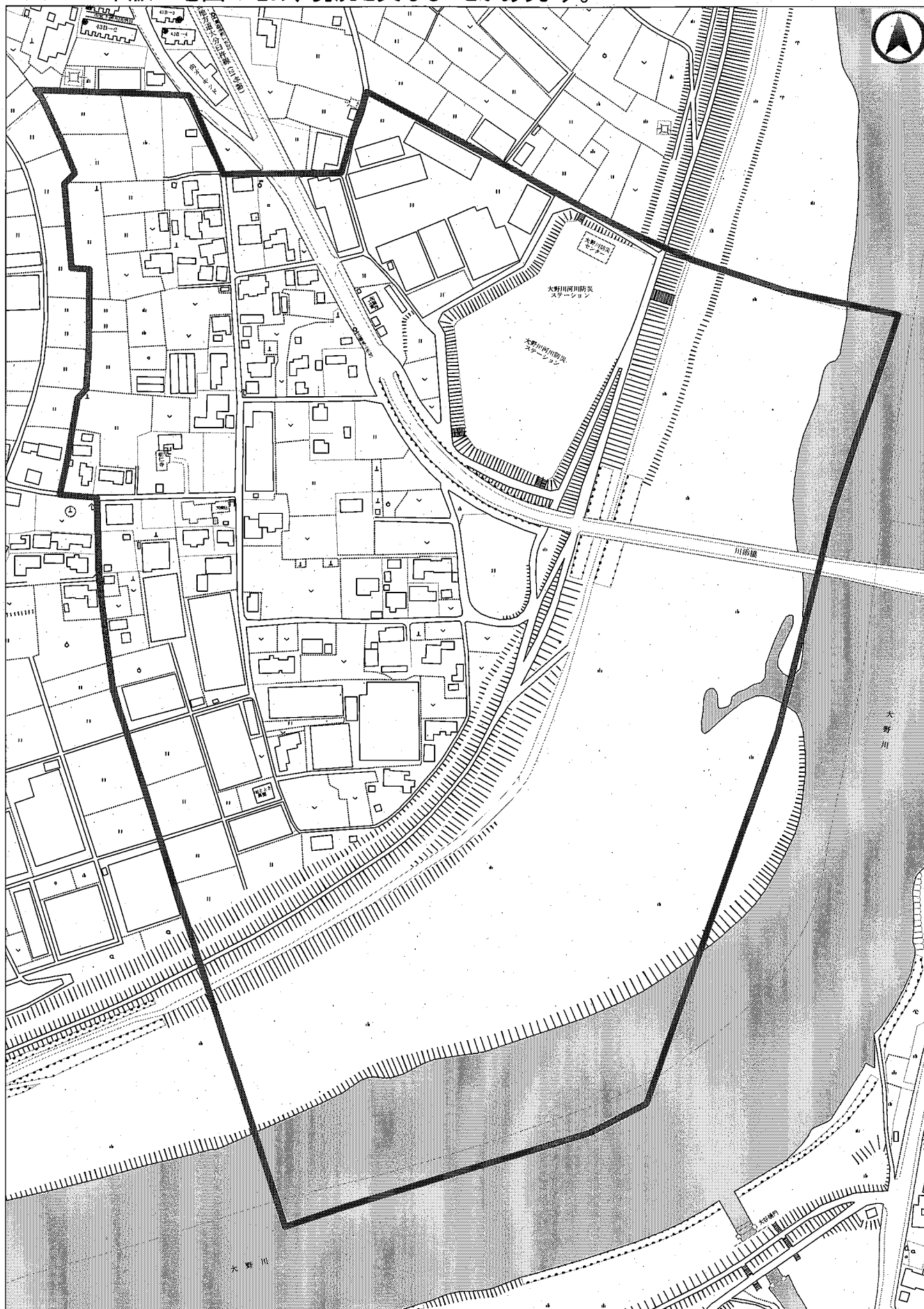




# 令和05年住宅・土地統計調査

※太枠が対象となる調査区域です。(斜線部分を除く)  
※2019年版の地図のため、現況と異なることがあります。

## 上徳丸



# 令和05年住宅・土地統計調査

※太枠が対象となる調査区域です。(斜線部分を除く)  
※2019年版の地図のため、現況と異なることがあります。

堂園

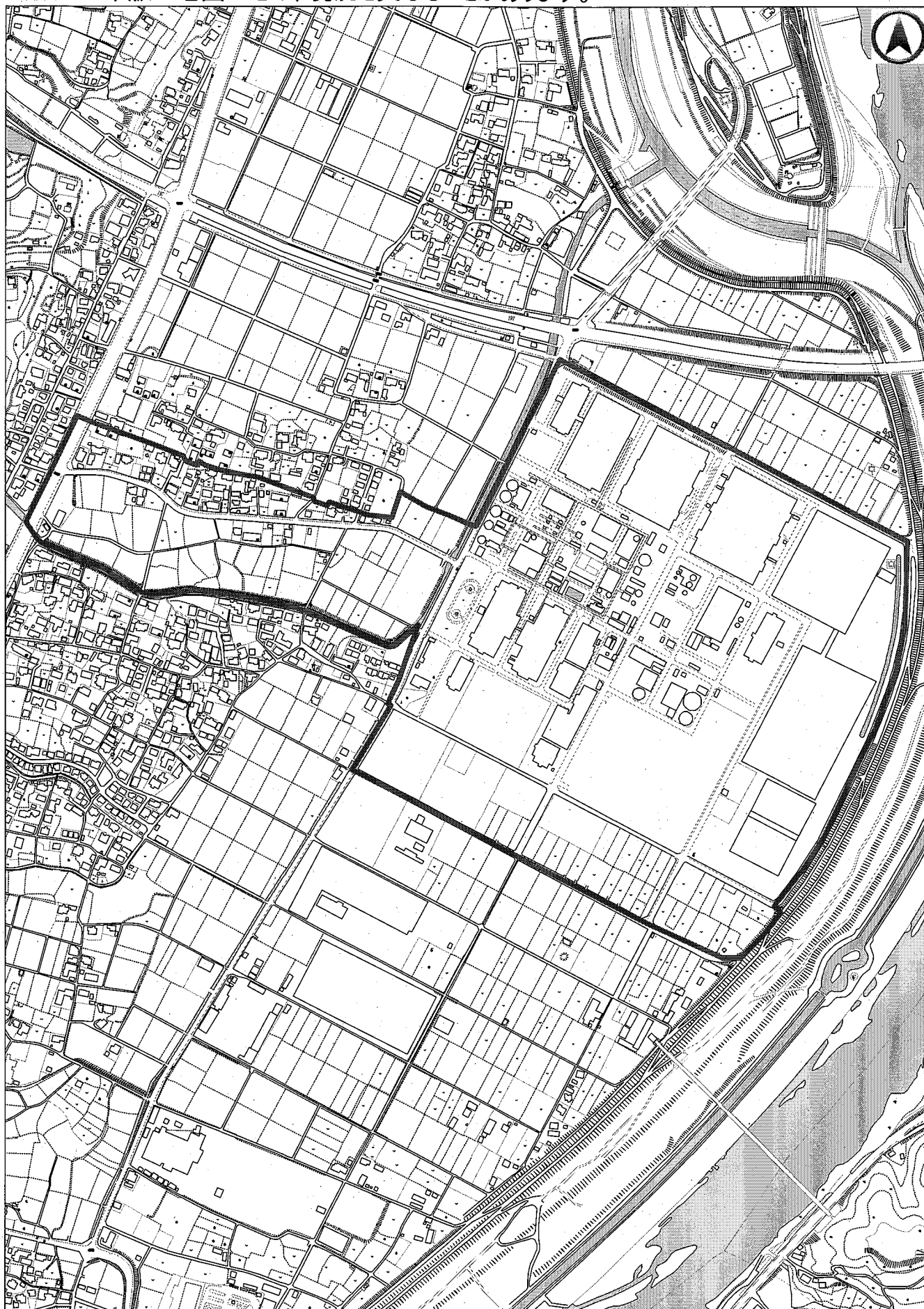




# 令和05年住宅・土地統計調査

※太枠が対象となる調査区域です。(斜線部分を除く)  
※2019年版の地図のため、現況と異なることがあります。

下松岡

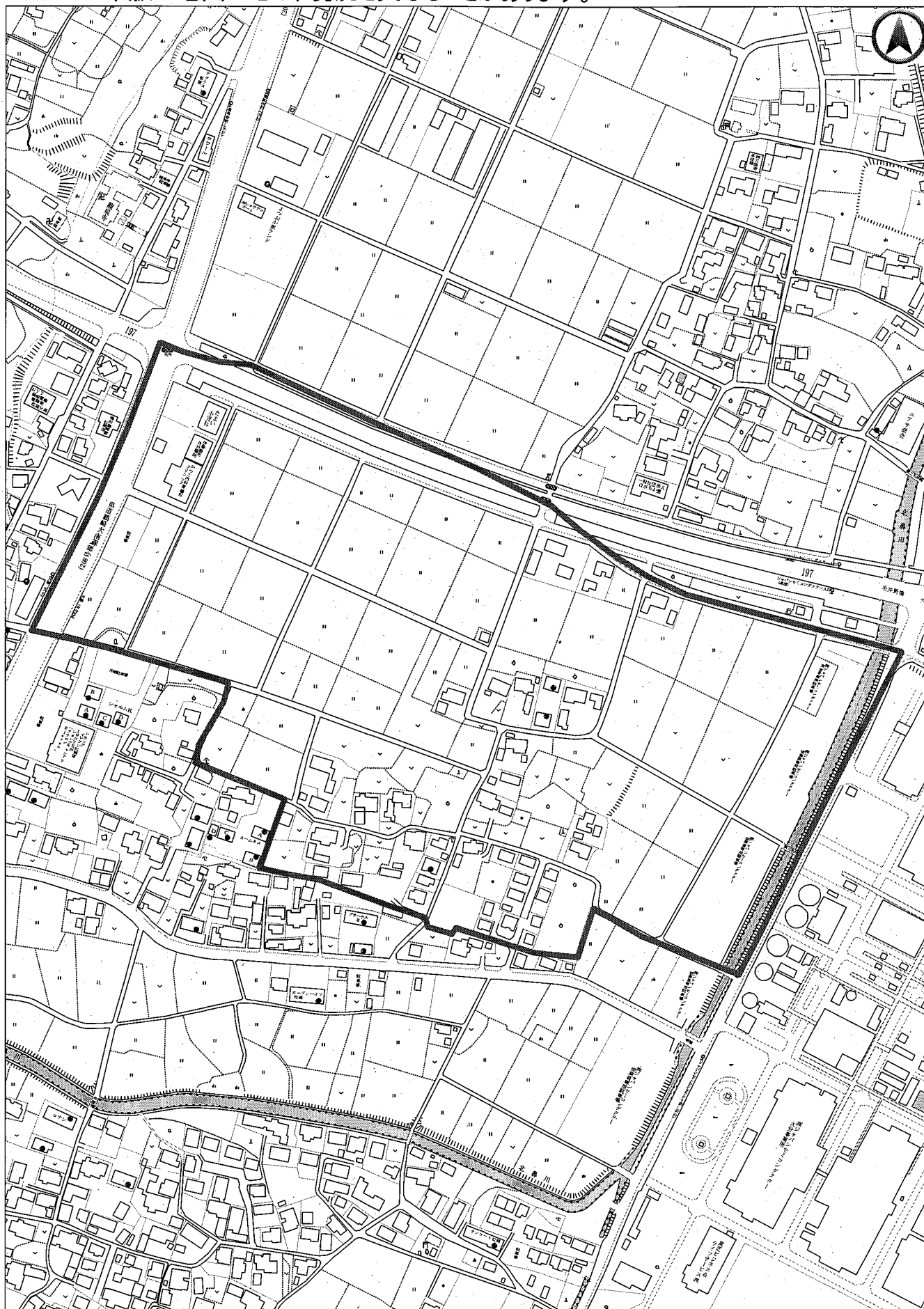




# 令和05年住宅・土地統計調査

※太枠が対象となる調査区域です。(斜線部分を除く)  
※2019年版の地図のため、現況と異なることがあります。

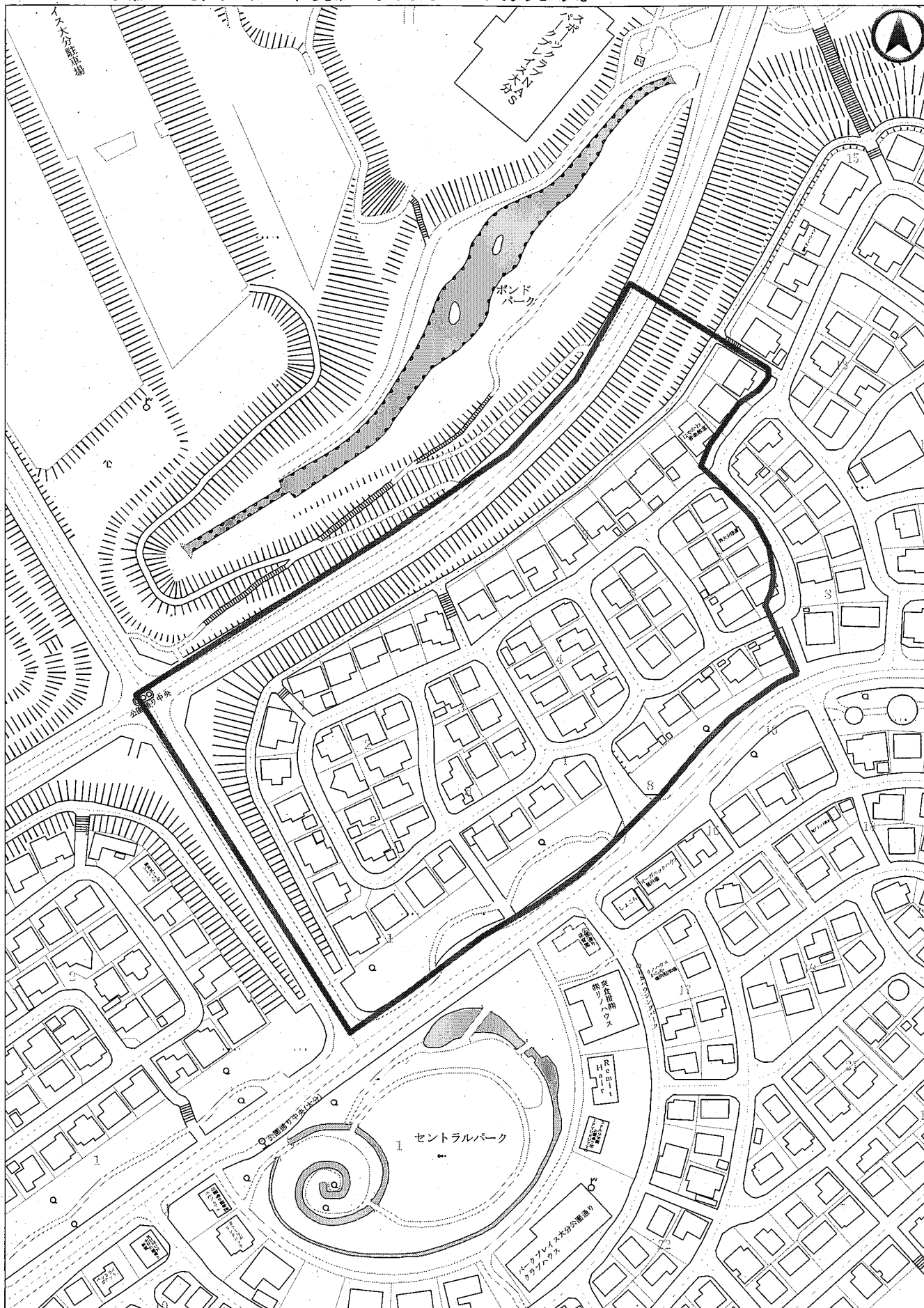
毛井



# 令和05年住宅・土地統計調査

※太枠が対象となる調査区域です。(斜線部分を除く)  
※2019年版の地図のため、現況と異なることがあります。

## 公園通り2丁目



# 令和05年住宅・土地統計調査

※太枠が対象となる調査区域です。(斜線部分を除く)  
※2019年版の地図のため、現況と異なることがあります。

## 公園通り5丁目



# 令和05年住宅・土地統計調査

※太枠が対象となる調査区域です。(斜線部分を除く)  
※2019年版の地図のため、現況と異なることがあります。

## 京が丘第2区



# 令和05年住宅・土地統計調査

※太枠が対象となる調査区域です。(斜線部分を除く)  
※2019年版の地図のため、現況と異なることがあります。

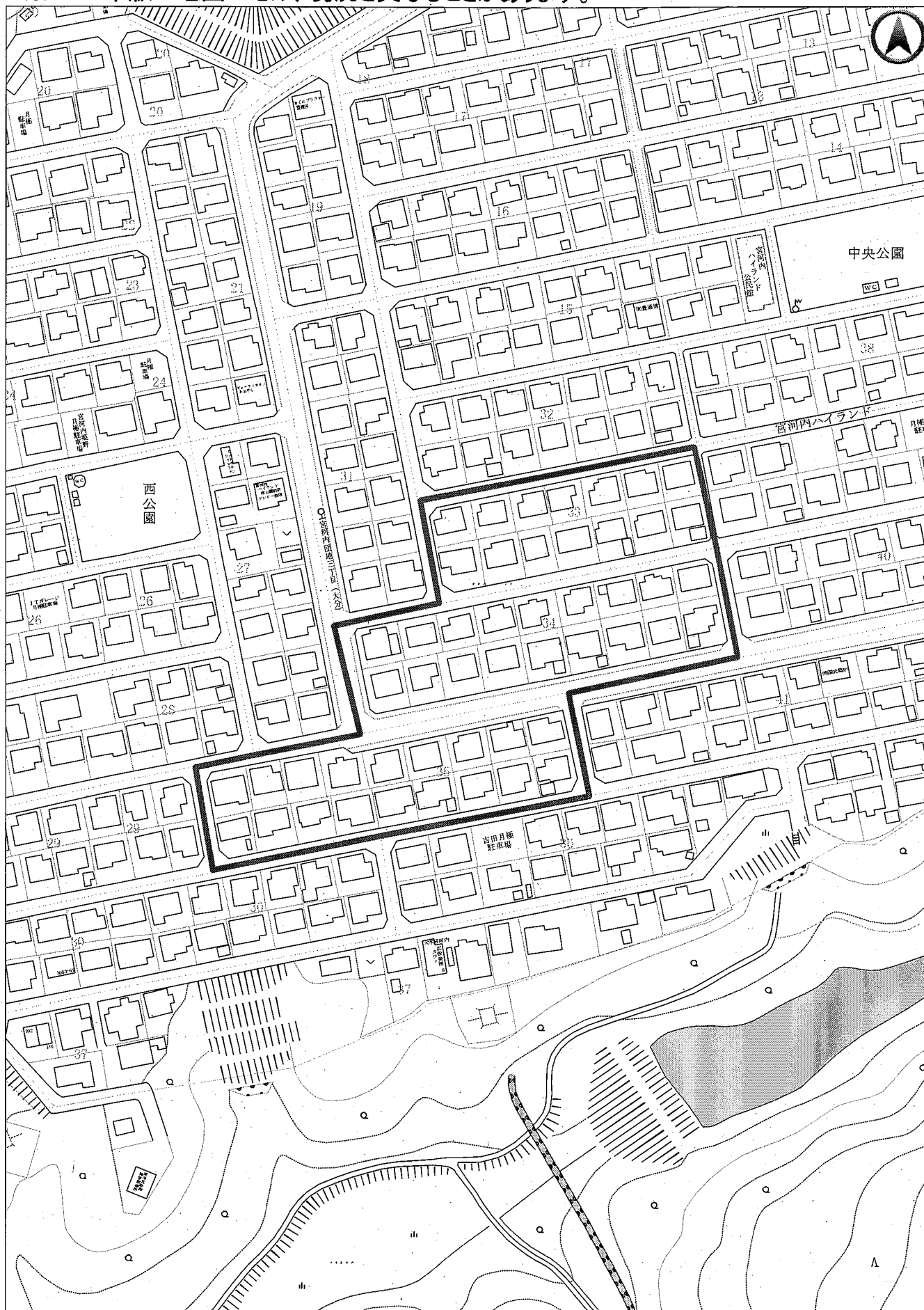
新田



# 令和05年住宅・土地統計調査

※太枠が対象となる調査区域です。(斜線部分を除く)  
※2019年版の地図のため、現況と異なることがあります。

## 宮河内ハイランド西



# 令和05年住宅・土地統計調査

※太枠が対象となる調査区域です。(斜線部分を除く)  
※2019年版の地図のため、現況と異なることがあります。

## 宮河内ハイランド北



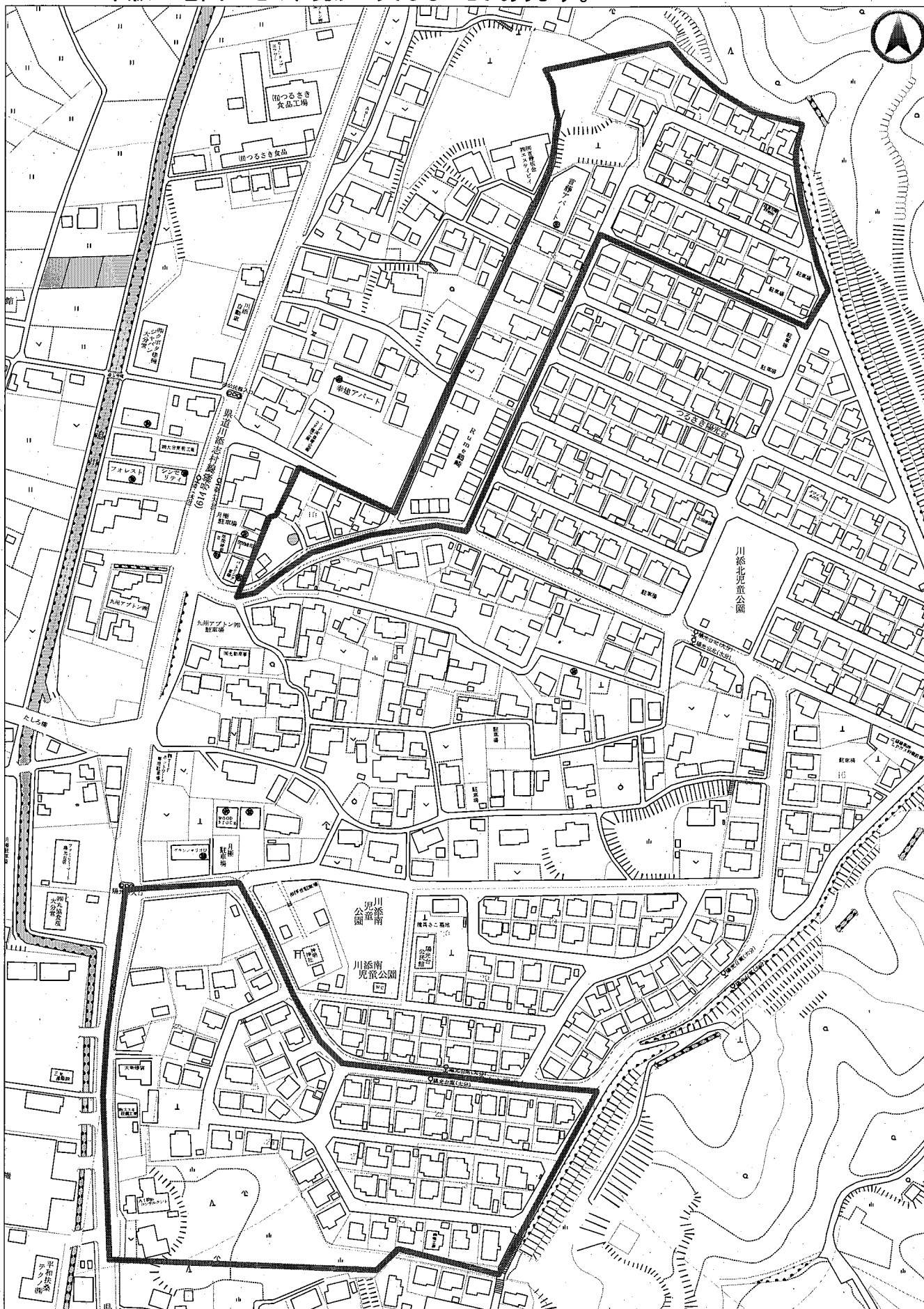




# 令和05年住宅・土地統計調査

※太枠が対象となる調査区域です。(斜線部分を除く)  
※2019年版の地図のため、現況と異なることがあります。

## 陽光台



# 令和05年住宅・土地統計調査

※太枠が対象となる調査区域です。(斜線部分を除く)  
※2019年版の地図のため、現況と異なることがあります。

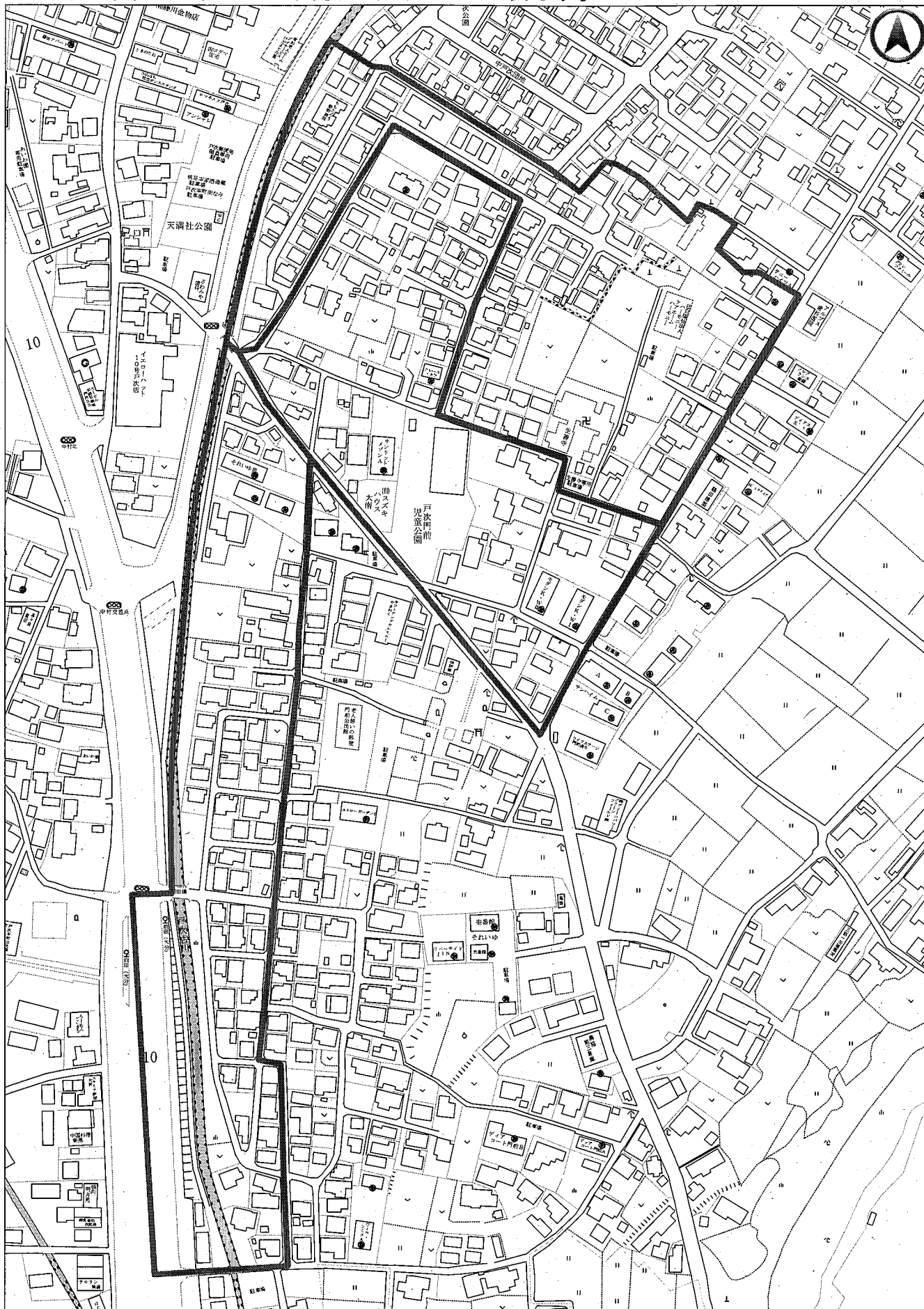
影ノ木



# 令和05年住宅・土地統計調査

※太枠が対象となる調査区域です。(斜線部分を除く)  
※2019年版の地図のため、現況と異なることがあります。

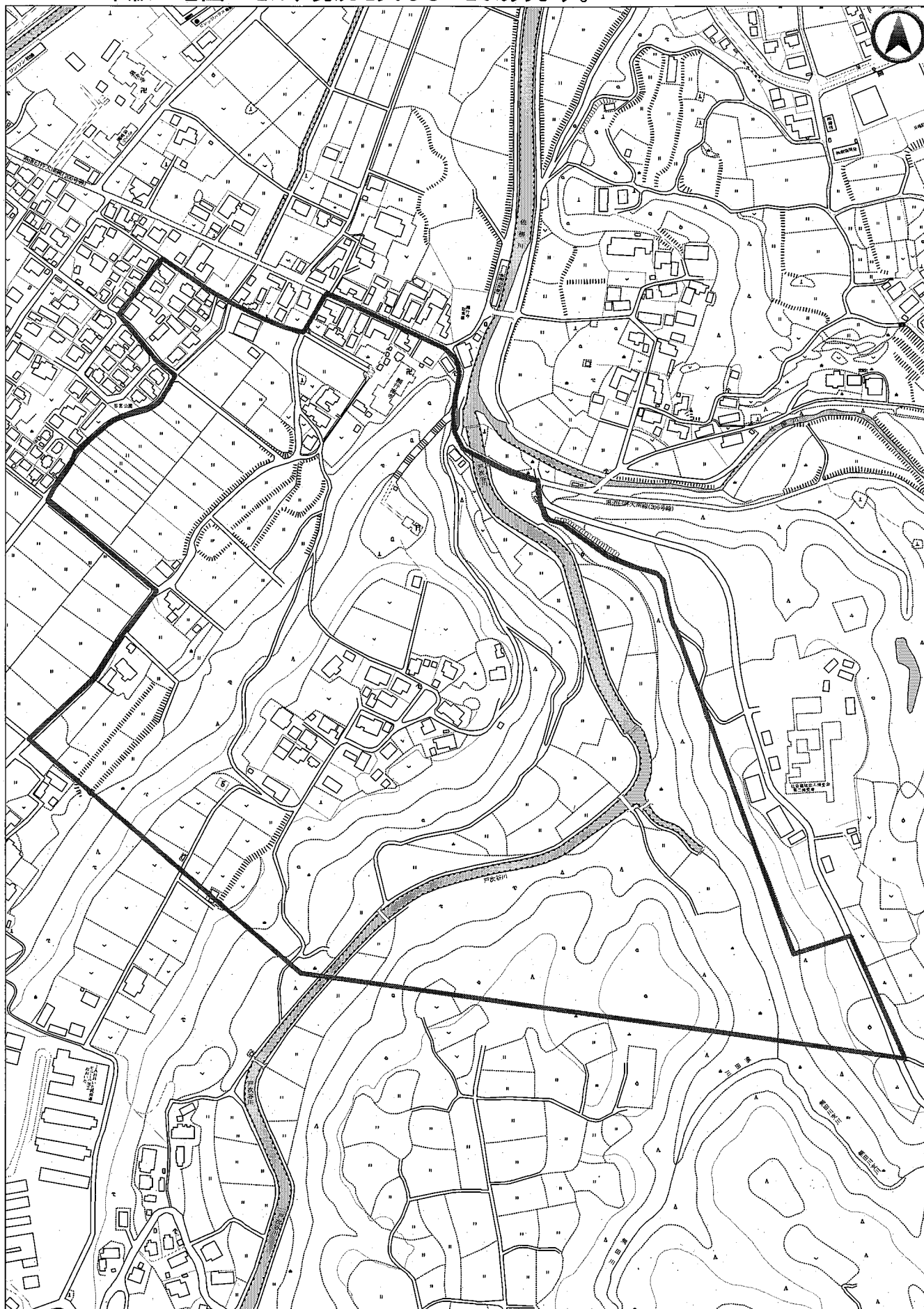
門前



# 令和05年住宅・土地統計調査

※太枠が対象となる調査区域です。(斜線部分を除く)  
※2019年版の地図のため、現況と異なることがあります。

佐柳





# 令和05年住宅・土地統計調査

※太枠が対象となる調査区域です。(斜線部分を除く)  
※2019年版の地図のため、現況と異なることがあります。

尾津留

