

回 覧

(公印省略)

関係各位

大分市長 足立 信也

西大分駅前広場改修計画図について（ご報告）

時下、ますますご健勝のことと存じます。

平素より本市の都市計画行政につきまして、格別なるご理解、ご協力を賜り厚くお礼申し上げます。

さて、本市では、西大分駅利用者の安全性の確保や観光施設との周遊性の向上を図る取組として、昨年度より、西大分駅前広場のリニューアルに向けて、広場の設計を行ってきたところでございます。

このたび、西大分駅前広場改修計画図が完成いたしましたので、ご報告申し上げます。

なお、令和5年度7月頃、工事に着手する予定としておりますが、詳細につきましては、施工業者が決まり次第、改めてご案内させていただきます。

工事期間中、周辺住民の皆様方には、大変ご迷惑をお掛けいたしますが、何卒ご理解とご協力を賜りますよう、宜しくお願い申し上げます。

記

1. 対象範囲： 大分市 生石二丁目、浜の市一丁目

(裏面参照願います。)

2. 連絡先： 大分市 都市計画部 まちなみ企画課

(担当者) 地域企画調整担当班 長尾、信原、和間

TEL： 097(574)6628 FAX： 097(534)6120

Eメール： matikika2@city.oita.oita.jp

本回覧は大分市ホームページにも掲載しています。

位置図



平面レイアウト案

S=1:300

※ 地下埋設物の占有位置は、管理図等による推定であるため、立会及び必要に応じて試掘等の確認をしてから施工すること。

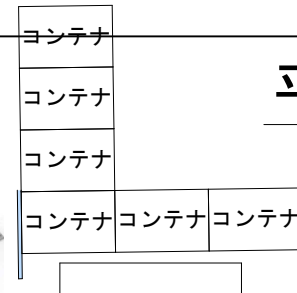
東側エリア



花壇枠(イメージ写真)

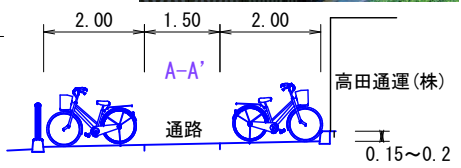


シェアサイクル イメージ写真



整備対象範囲(約2600㎡)

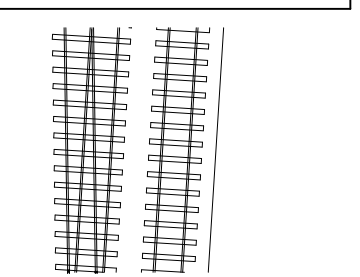
目隠しフェンス



車止め(駐輪用)



駅側エリア



自転車配置台数 計54台(①~⑥)

JR貨物敷地内の配置台数 計24台

①	10台	12.0㎡
②	9台	10.8㎡
③	5台	6.0㎡
	24台	28.8㎡


カー舗装(緑)



カー舗装(赤)




駐輪場(自転車ラック)



西側エリア

平板ブロック(歩道)



— 想定境界線(都市計画決定区域線)

※注記

- 1) 現地境界杭、構造物を基に資料(字図)を使い境界想定線を入れていきます。
- 2) 境界確認は行っていません。