

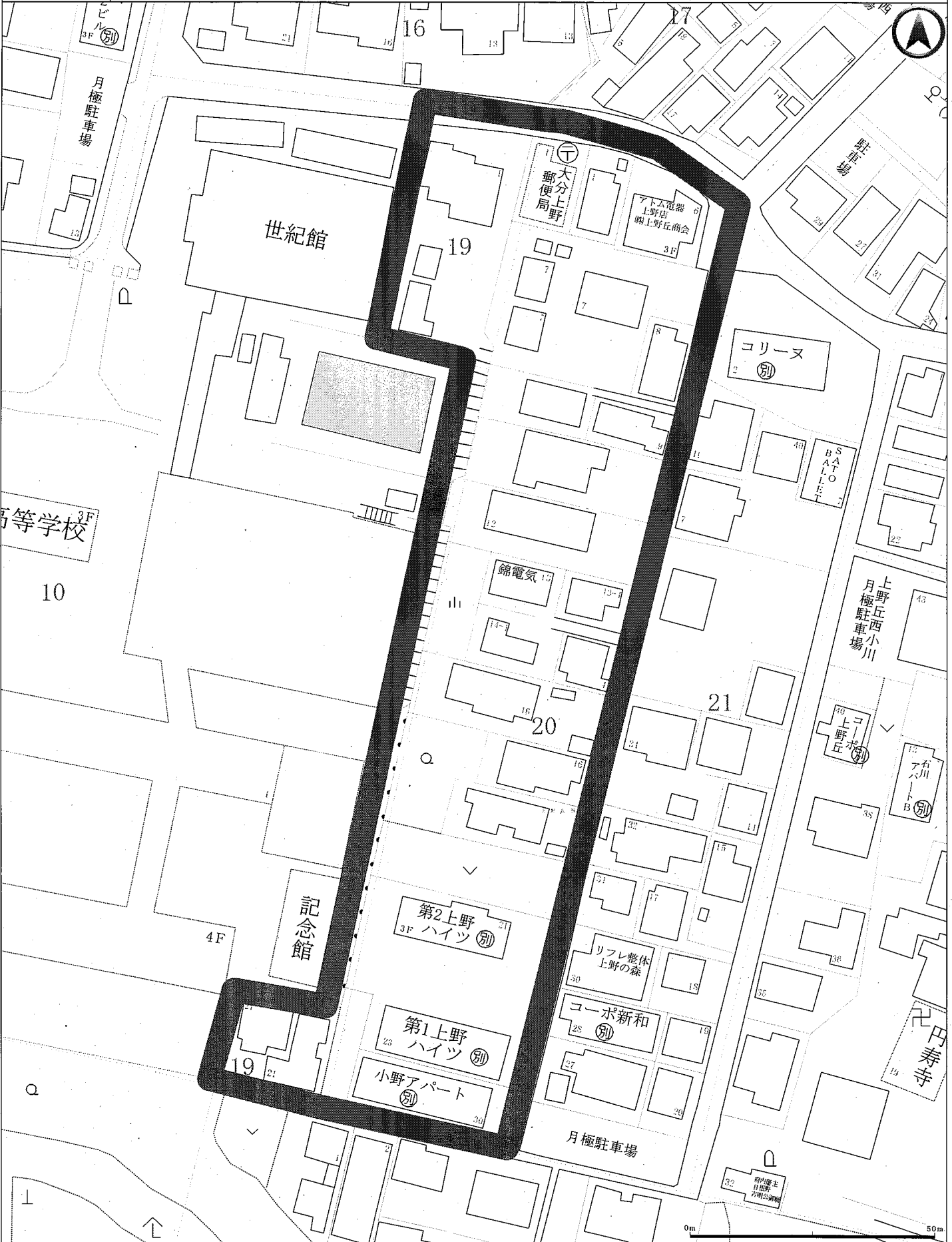
令和04年就業構造基本調査

※太枠内が対象となる調査区域です。

担当区域表

上野丘西

| | | | | | |
|-------|-----------------------|-------|--|-------|--|
| 調査区番号 | 31 | 調査員氏名 | | 指導員氏名 | |
| 調査区域 | 上野丘西19番、上野丘西20番 上野郵便局 | | | | |



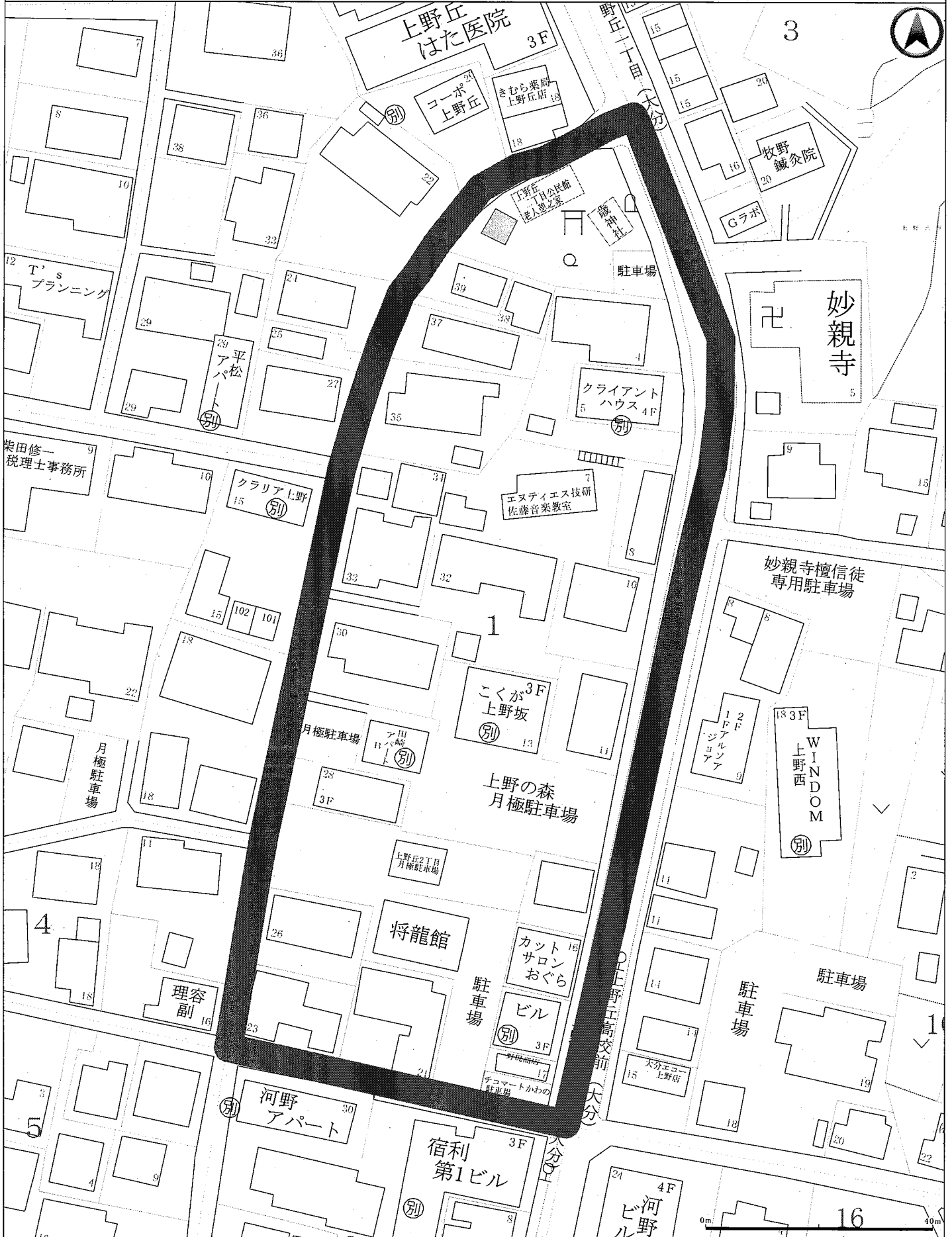
令和04年就業構造基本調査

担当区域表

※太枠内が対象となる調査区域です。

上野丘2丁目

| | | | | | |
|-------|----------|-------|--|-------|--|
| 調査区番号 | 32 | 調査員氏名 | | 指導員氏名 | |
| 調査区域 | 上野丘2丁目1番 | | | | |



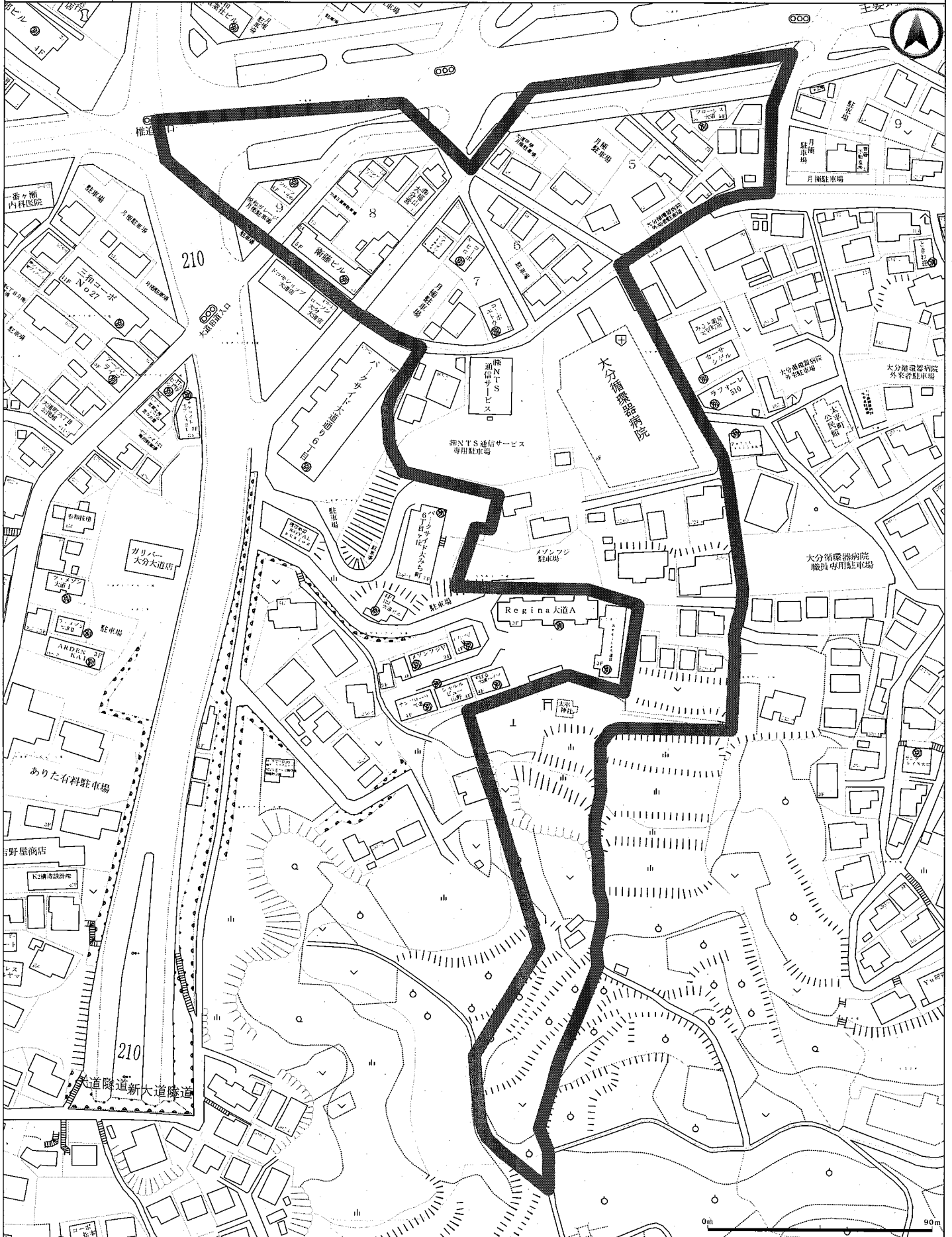
令和04年就業構造基本調査

※太枠内が対象となる調査区域です。

担当区域表

太平町

| | | | | | |
|-------|--|-------|--|-------|--|
| 調査区番号 | 33 | 調査員氏名 | | 指導員氏名 | |
| 調査区域 | 大道町5丁目6番、大道町5丁目7番、大道町5丁目8番、大道町5丁目9番、大道町5丁目5番、大字三芳320~335、521、522番地 | | | | |



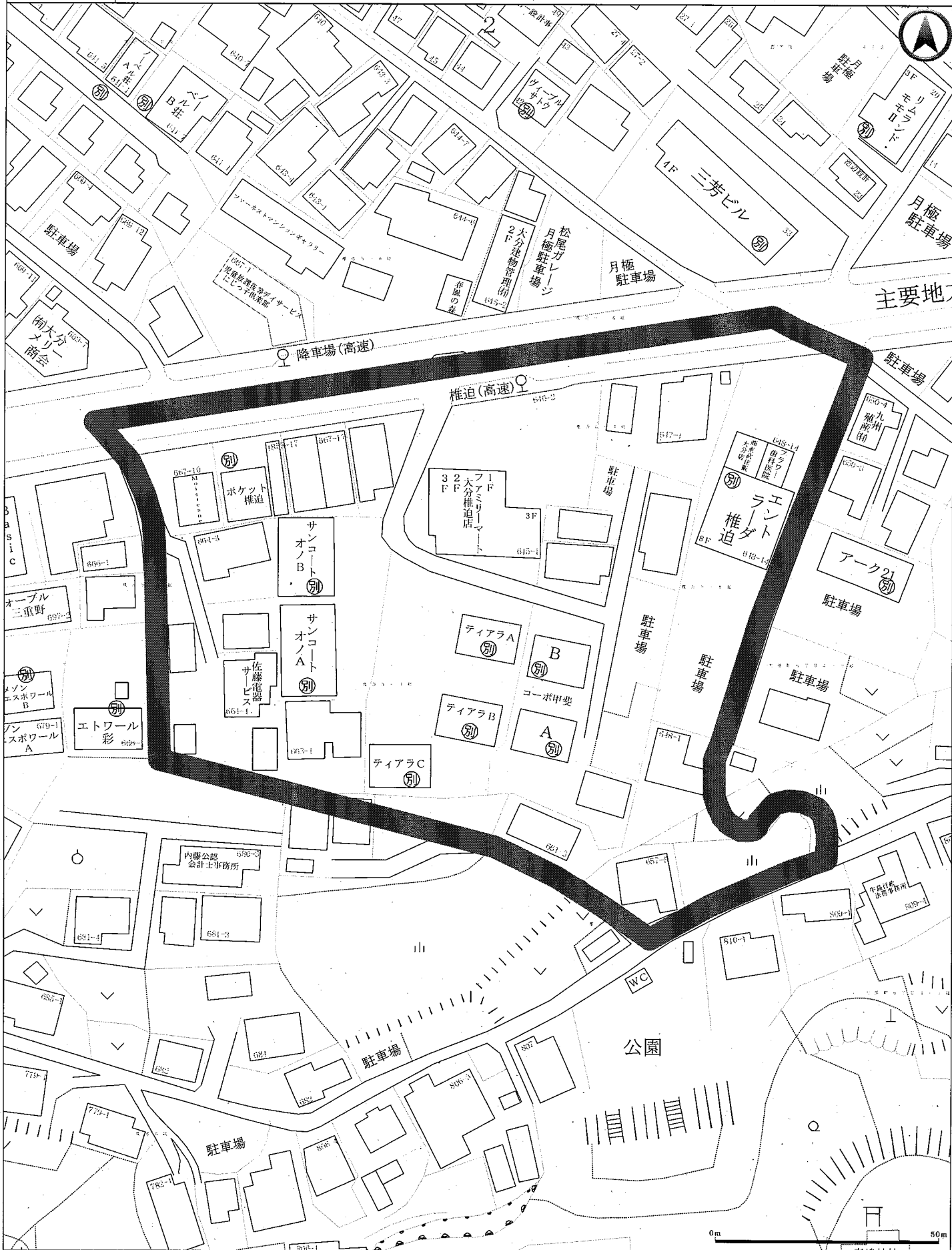
令和04年就業構造基本調査

※太枠内が対象となる調査区域です。

担当区域表

椎迫

| | | | |
|-------|-----------------------------------|-------|-------|
| 調査区番号 | 34 | 調査員氏名 | 指導員氏名 |
| 調査区域 | 大字三芳644番地3～648番地8, 661番地3～667番地27 | | |



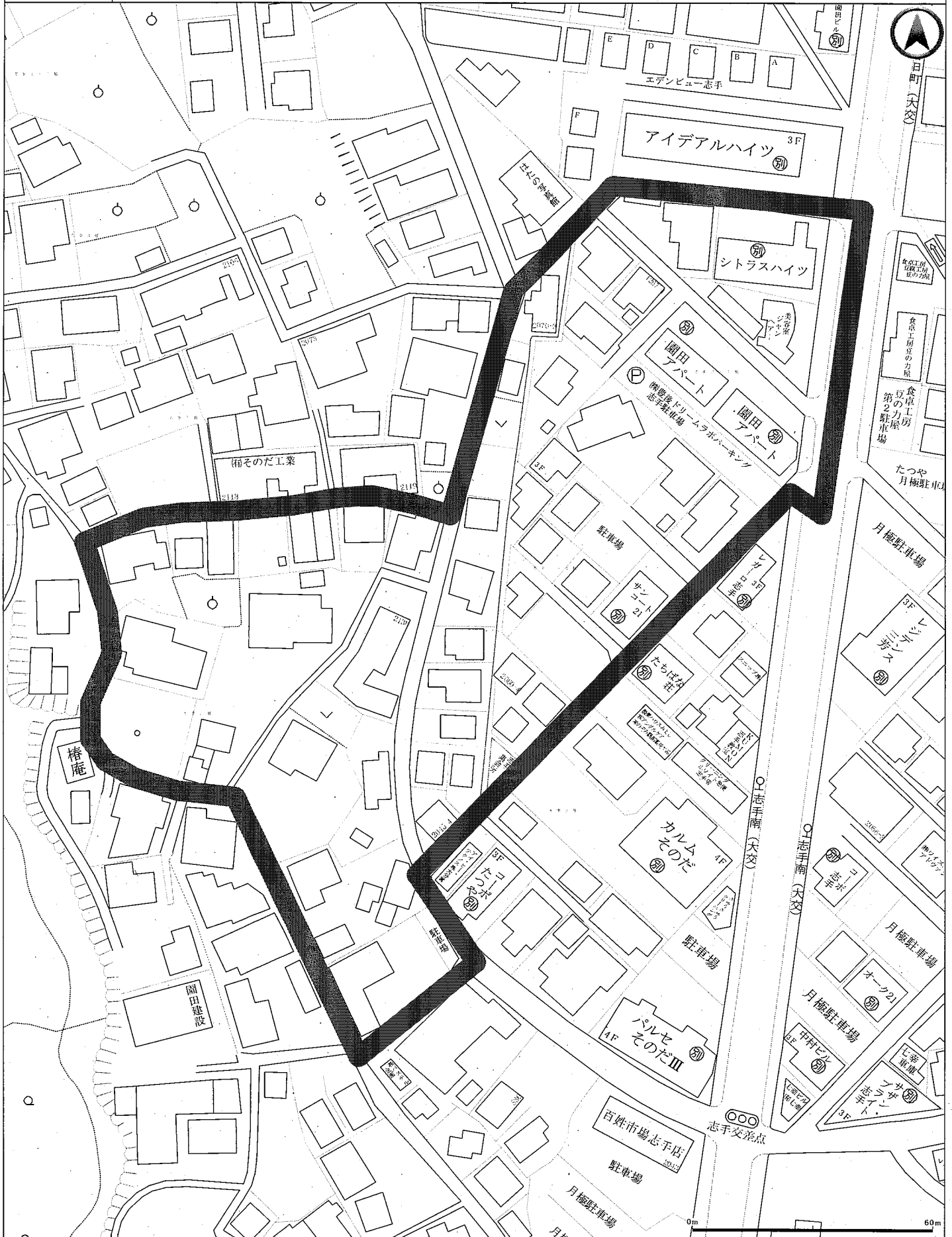
令和04年就業構造基本調査

担当区域表

※太枠内が対象となる調査区域です。

志手

| | | | | | |
|-------|---|-------|--|-------|--|
| 調査区番号 | 35 | 調査員氏名 | | 指導員氏名 | |
| 調査区域 | 大字三芳2122～2145番地1、大字三芳2045番地4、2058番地2～2070番地1、大字駄原(その6)1266番地1、2881番地106～2881番地109 | | | | |



令和04年就業構造基本調査

担当区域表

※太枠内が対象となる調査区域です。

青葉台

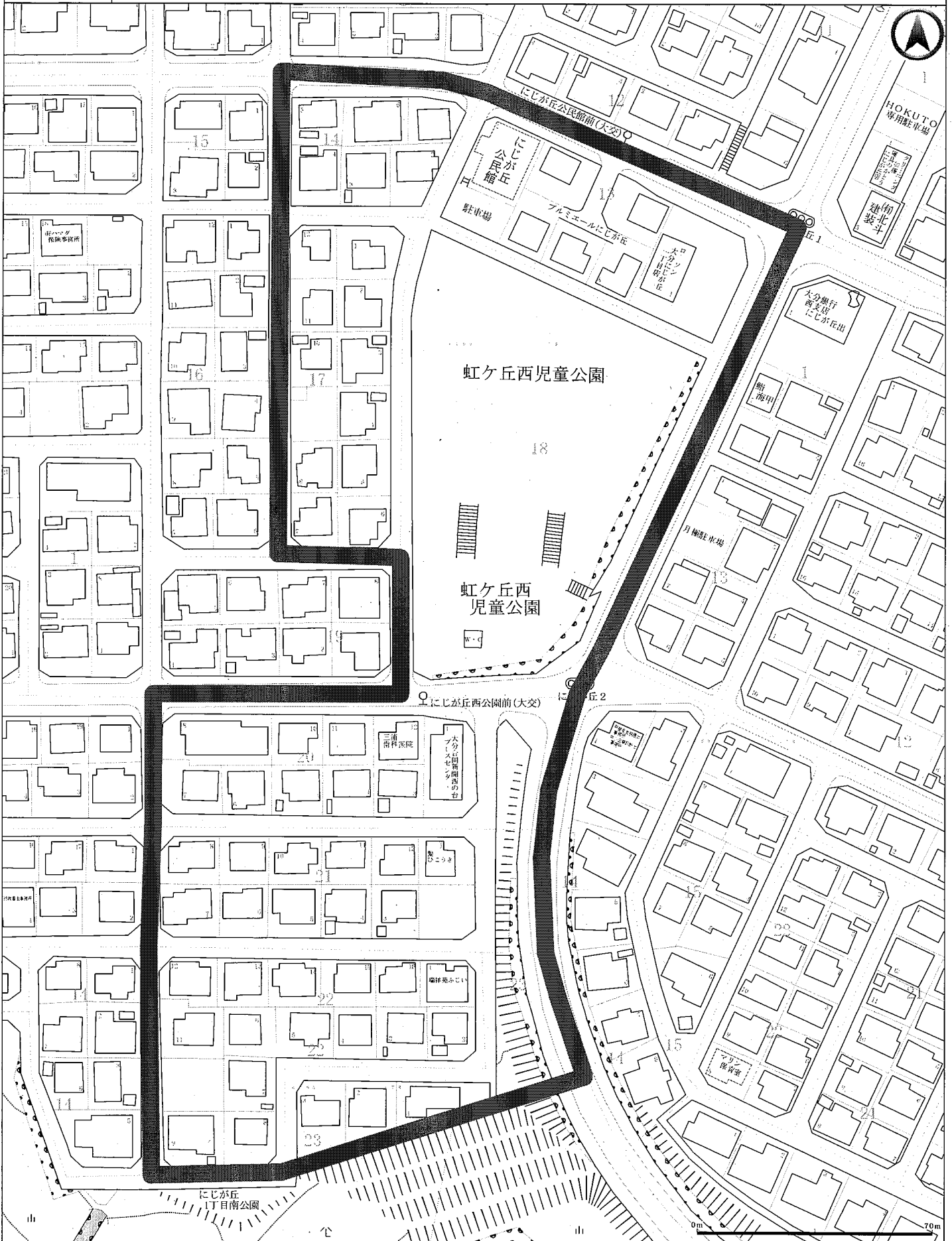
| | | | |
|-------|--|-------|-------|
| 調査区番号 | 36 | 調査員氏名 | 指導員氏名 |
| 調査区域 | 青葉台3丁目1, 2, 3番地、青葉台3丁目4, 5, 6番地、青葉台4丁目1, 2, 3, 4番地 | | |



※太枠内が対象となる調査区域です。

にじが丘

| | | | |
|-------|---|-------|-------|
| 調査区番号 | 37 | 調査員氏名 | 指導員氏名 |
| 調査区域 | にじが丘1丁目22, 23番地、にじが丘1丁目20, 21番地、にじが丘1丁目13, 18番地 にじが丘西児童公園、にじが丘1丁目14, 17番地 | | |



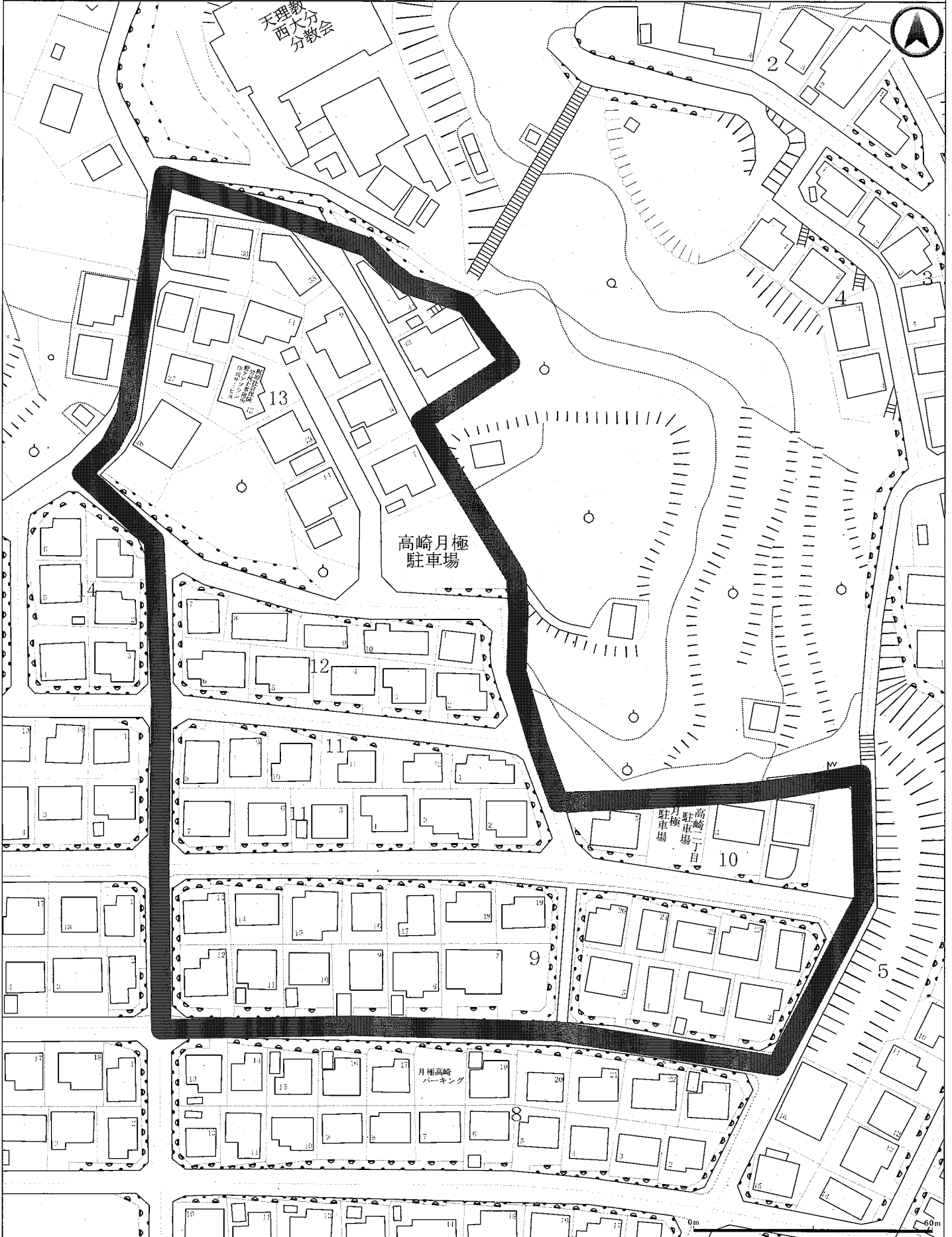
令和04年就業構造基本調査

担当区域表

※太枠内が対象となる調査区域です。

高崎

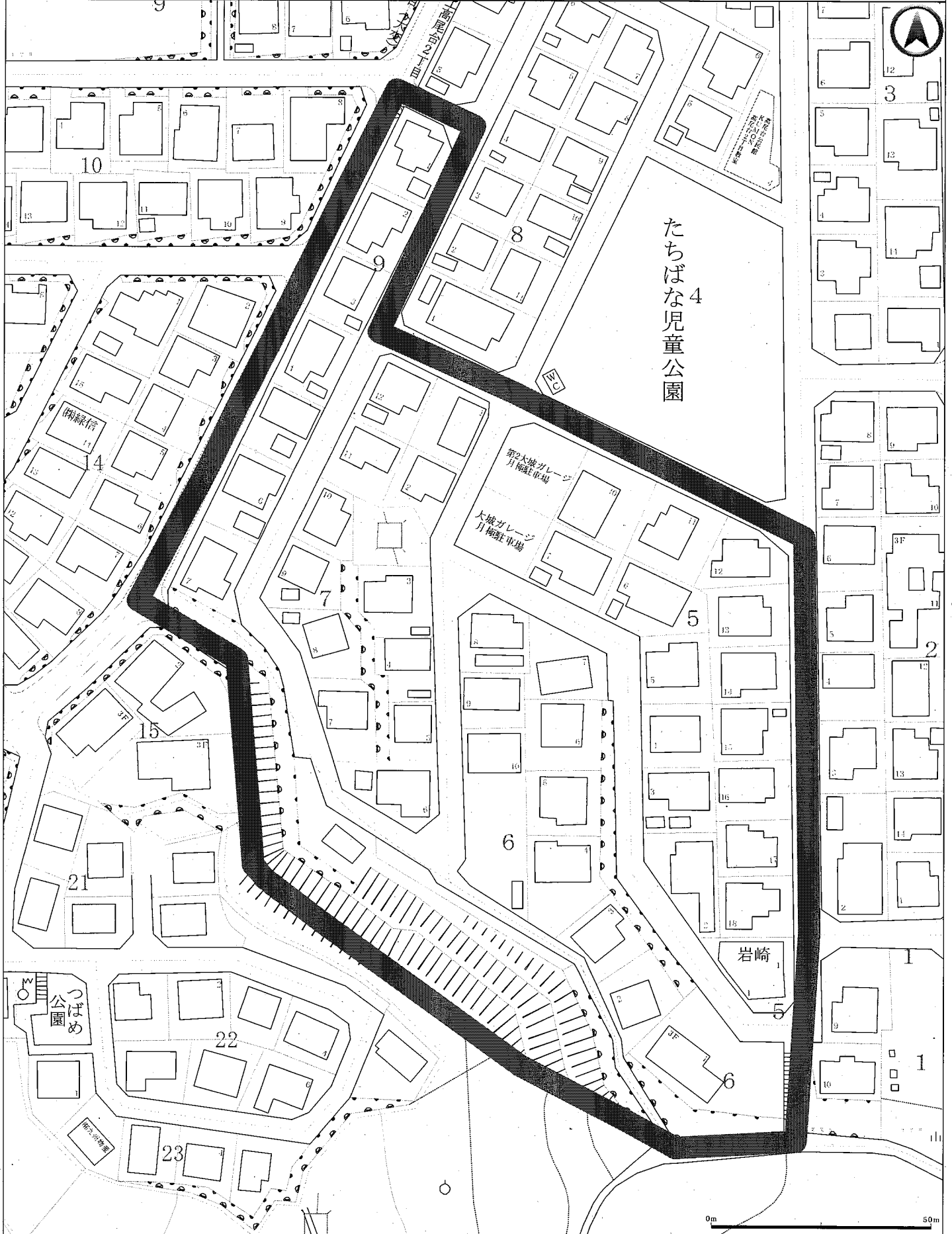
| | | | |
|-------|---|-------|-------|
| 調査区番号 | 38 | 調査員氏名 | 指導員氏名 |
| 調査区域 | 高崎2丁目13番、高崎2丁目9番、高崎2丁目10番、高崎2丁目11番、高崎2丁目12番 | | |



※太枠内が対象となる調査区域です。

高尾台

| | | | | | |
|-------|-------------------------------------|-------|--|-------|--|
| 調査区番号 | 39 | 調査員氏名 | | 指導員氏名 | |
| 調査区域 | 高尾台2丁目5番、高尾台2丁目6番、高尾台2丁目7番、高尾台2丁目9番 | | | | |

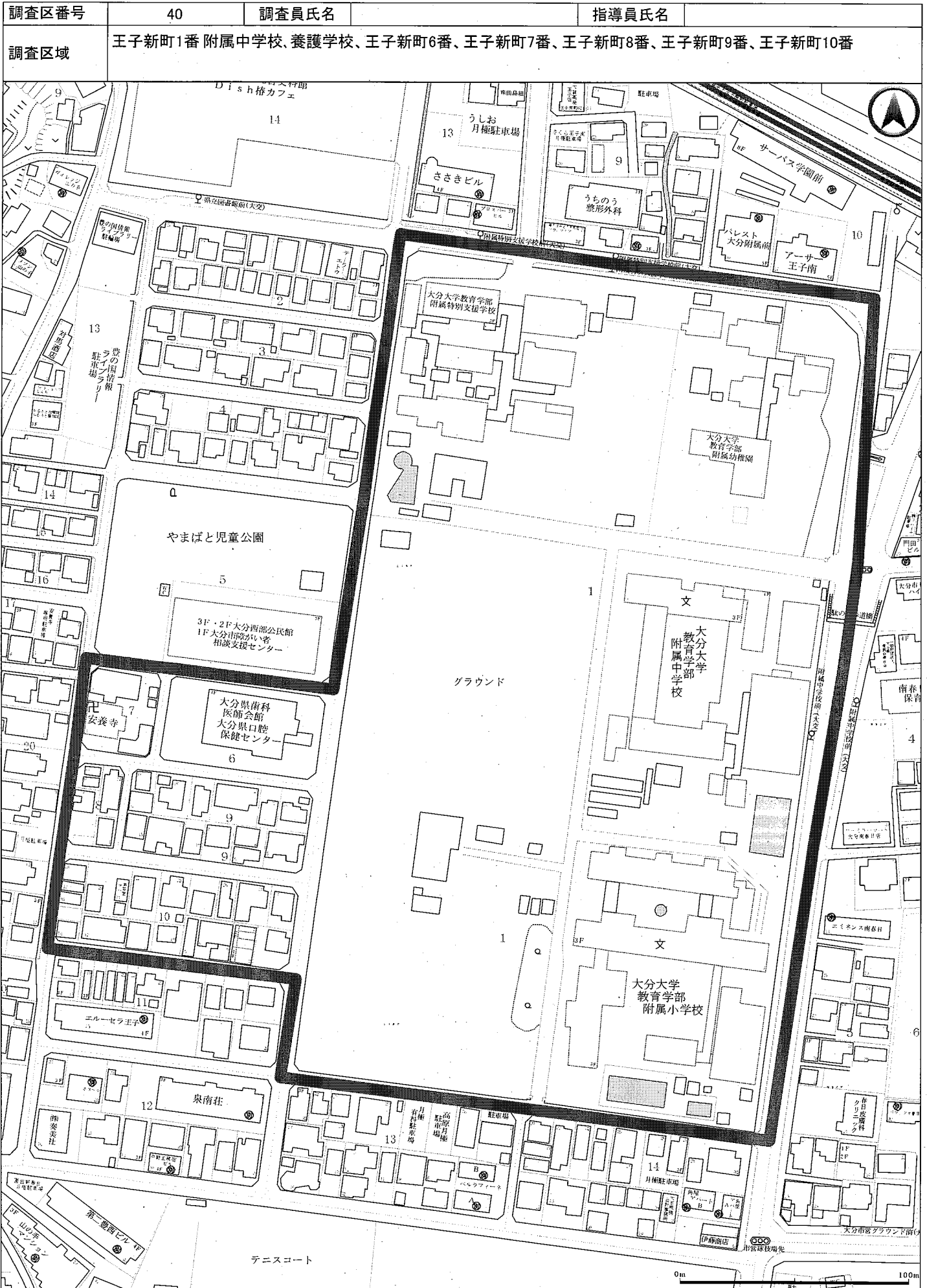


令和04年就業構造基本調査

※太枠内が対象となる調査区域です。

担当区域表

王子新町



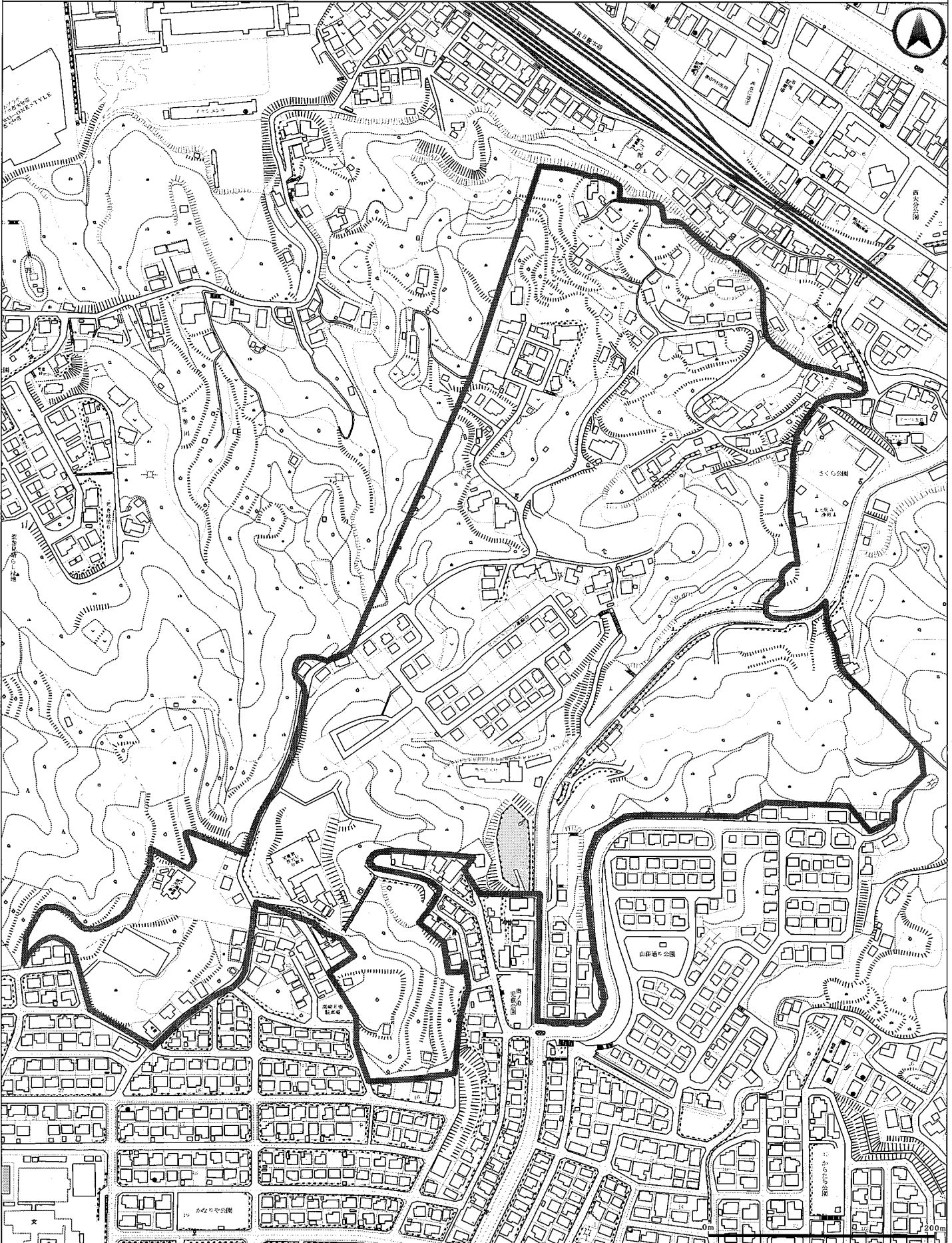
令和04年就業構造基本調査

担当区域表

※太枠内が対象となる調査区域です。

南生石東

| | | | | | |
|-------|---|-------|--|-------|--|
| 調査区番号 | 42 | 調査員氏名 | | 指導員氏名 | |
| 調査区域 | 大字駄原(その5)2217番地1, 2189番地2, 2181番地11、大字駄原(その5)2173番地1, 2224, 2155番地2 | | | | |



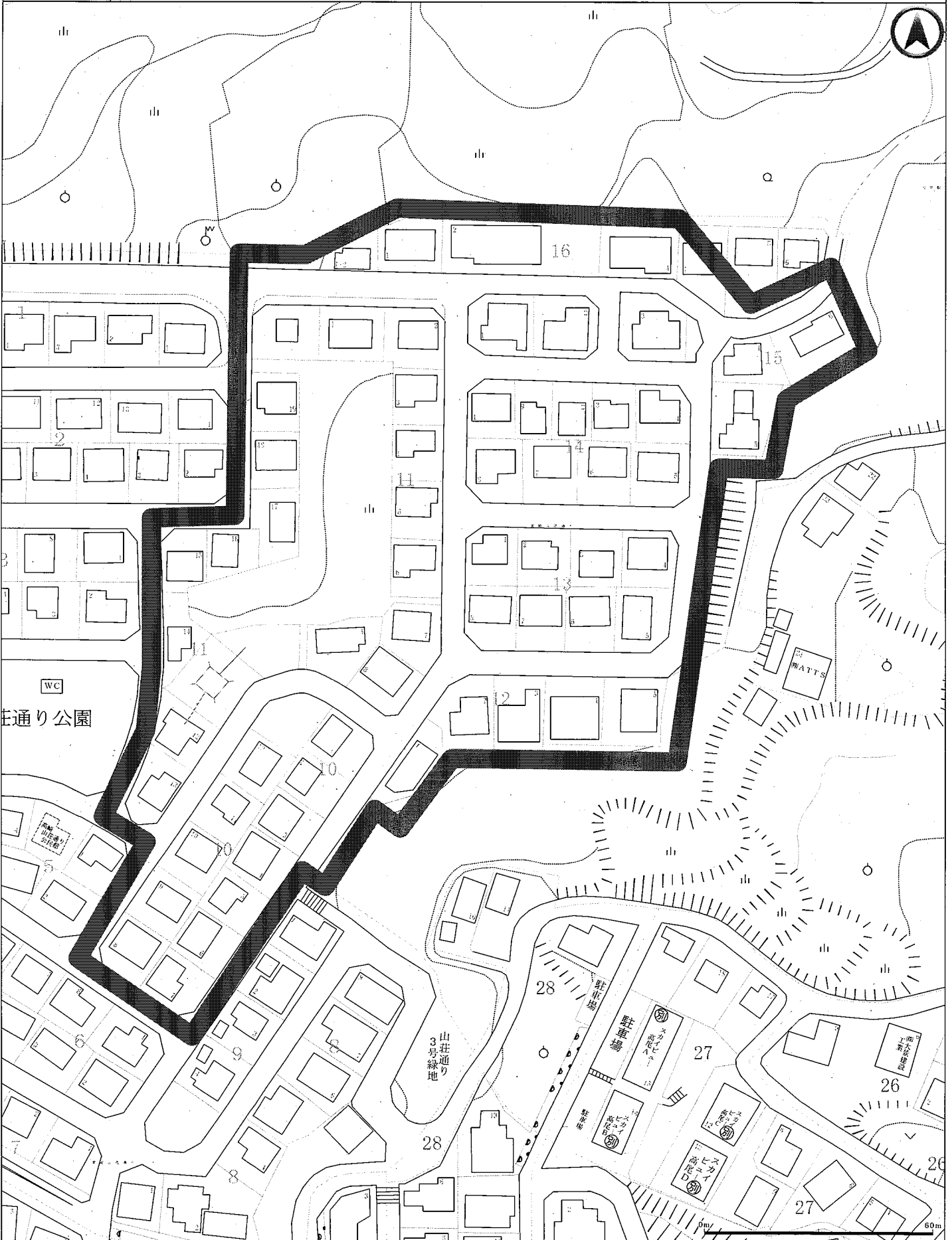
令和04年就業構造基本調査

担当区域表

※太枠内が対象となる調査区域です。

高崎山荘通り

| | | | | | |
|-------|------------------------|-------|--|-------|--|
| 調査区番号 | 43 | 調査員氏名 | | 指導員氏名 | |
| 調査区域 | 大字駄原(その5)1450番地 高崎山荘通り | | | | |



令和04年就業構造基本調査

担当区域表

※太枠内が対象となる調査区域です。

東生石

| | | | |
|-------|---------------------------------------|-------|-------|
| 調査区番号 | 44 | 調査員氏名 | 指導員氏名 |
| 調査区域 | 生石1丁目1番、生石1丁目2番、生石1丁目7番、生石1丁目6番 西大分公園 | | |



令和04年就業構造基本調査

担当区域表

※太枠内が対象となる調査区域です。

大津町3丁目

| | | | | | |
|-------|-----------------------------|-------|--|-------|--|
| 調査区番号 | 45 | 調査員氏名 | | 指導員氏名 | |
| 調査区域 | 西新地2丁目3番 県営77-2A-1, 78-1A-2 | | | | |



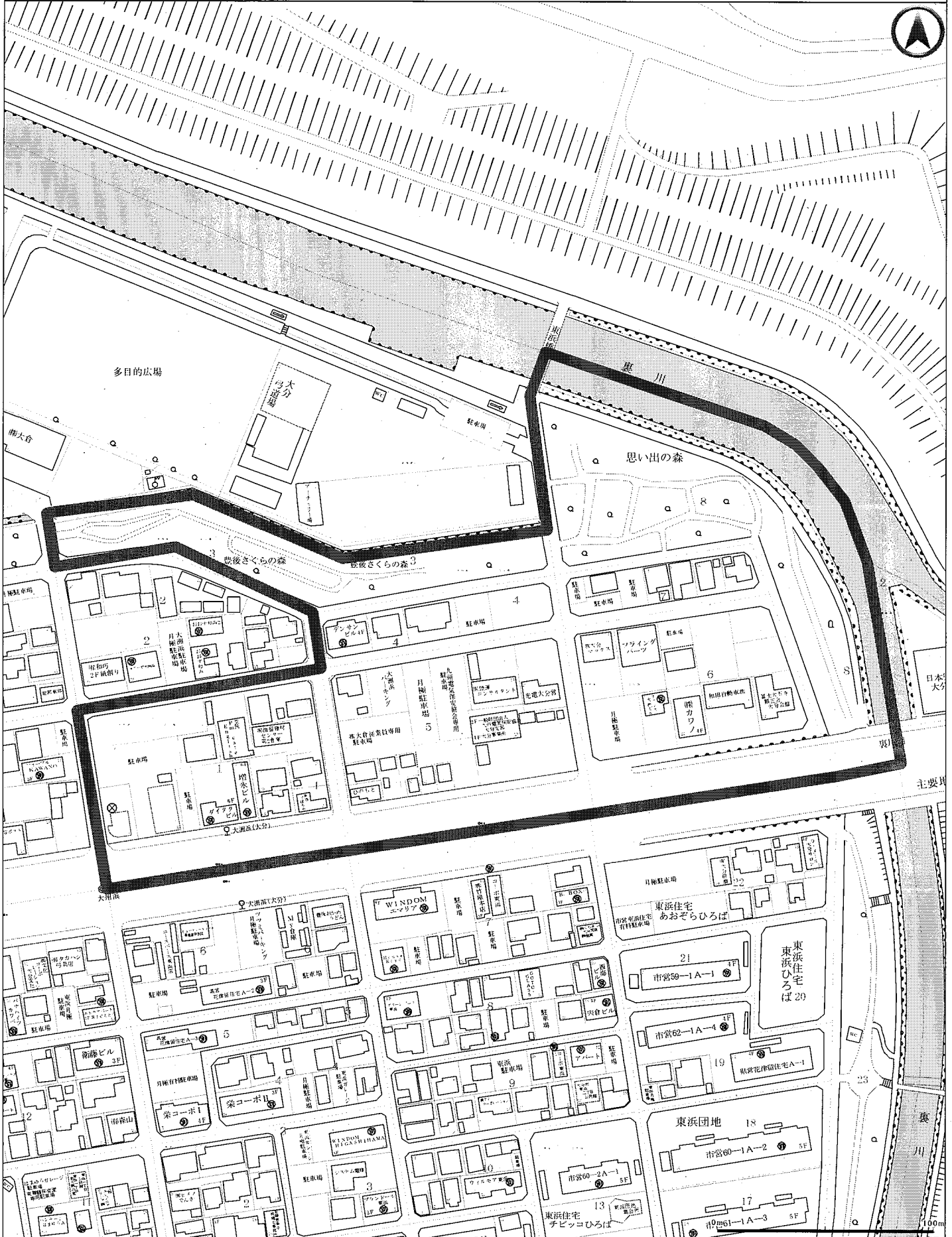
令和04年就業構造基本調査

※太枠内が対象となる調査区域です。

担当区域表

大洲浜

| | | | | | |
|-------|--|-------|--|-------|--|
| 調査区番号 | 46 | 調査員氏名 | | 指導員氏名 | |
| 調査区域 | 大洲浜2丁目1番、大洲浜2丁目5番、大洲浜2丁目6番、大洲浜2丁目3番 豊後さくらの森、大洲浜2丁目4番、大洲浜2丁目8番 思い出の森、大洲浜2丁目7番 | | | | |



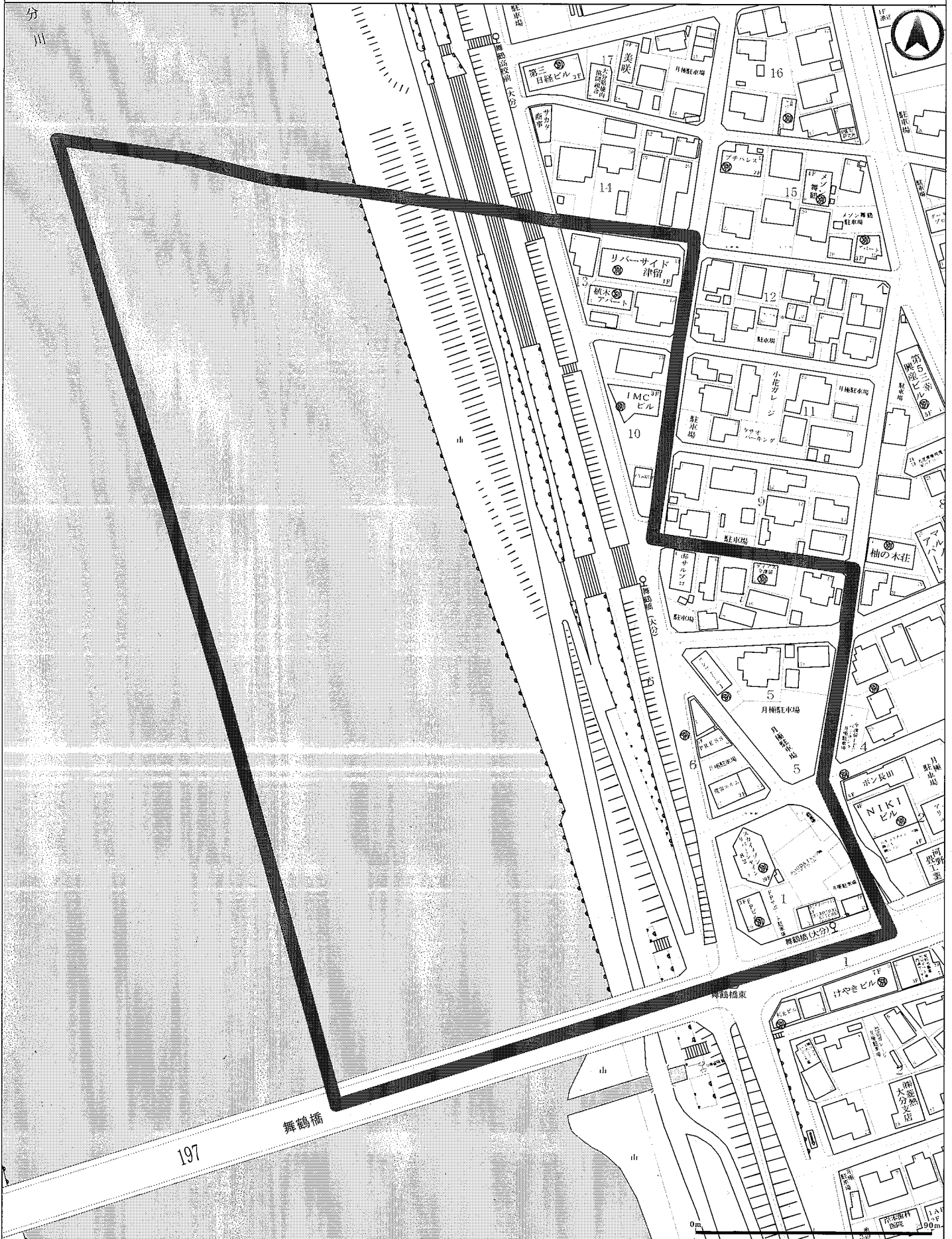
令和04年就業構造基本調査

※太枠内が対象となる調査区域です。

担当区域表

今津留

| | | | | | |
|-------|---|-------|--|-------|--|
| 調査区番号 | 47 | 調査員氏名 | | 指導員氏名 | |
| 調査区域 | 今津留1丁目5番、今津留1丁目6番、今津留1丁目7番、今津留1丁目10番、今津留1丁目13番、今津留1丁目1番 | | | | |



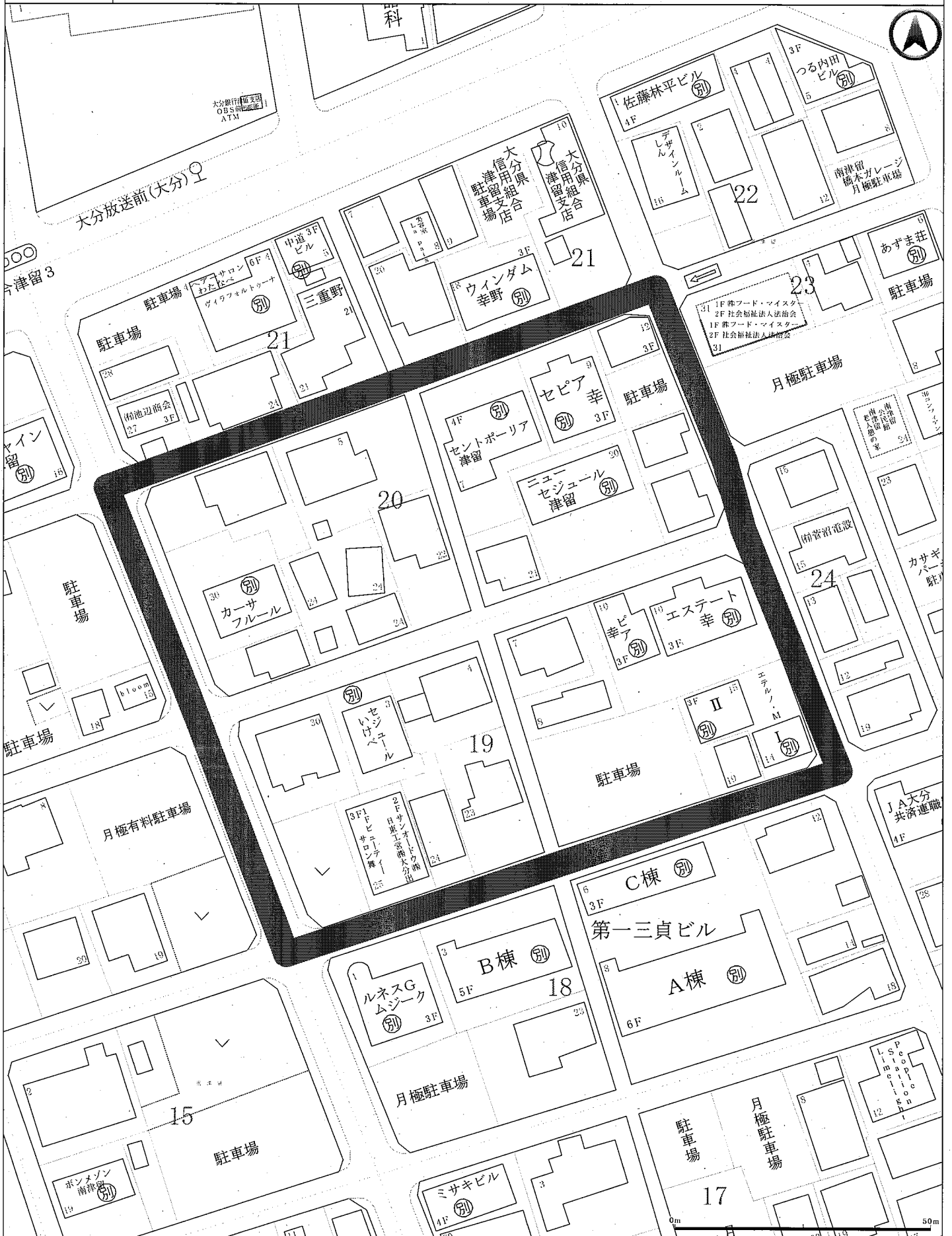
令和04年就業構造基本調査

※太枠内が対象となる調査区域です。

担当区域表

南津留

| | | | | | |
|-------|---------------|-------|--|-------|--|
| 調査区番号 | 48 | 調査員氏名 | | 指導員氏名 | |
| 調査区域 | 南津留19番、南津留20番 | | | | |

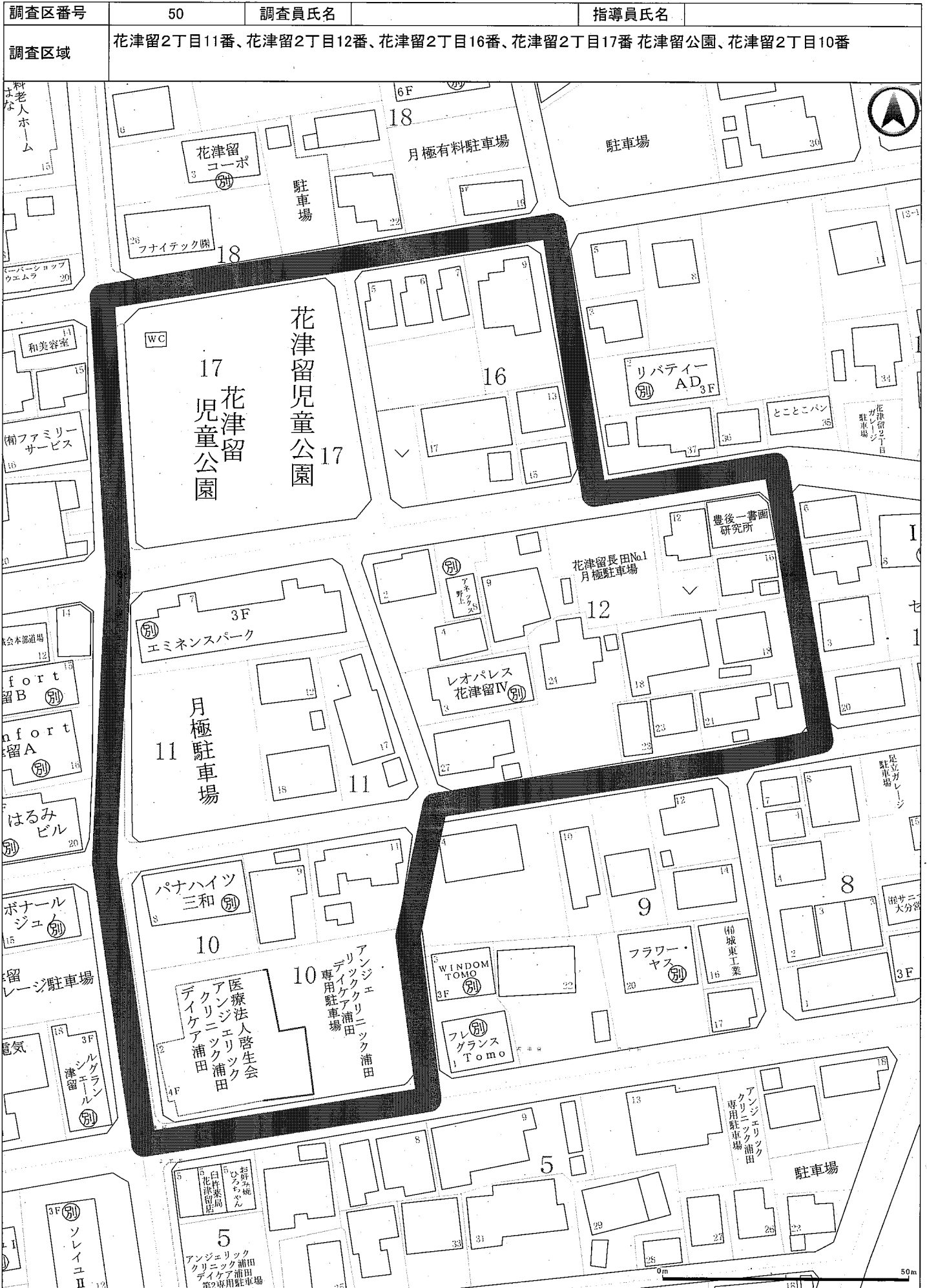


令和04年就業構造基本調査

担当区域表

※太枠内が対象となる調査区域です。

花津留

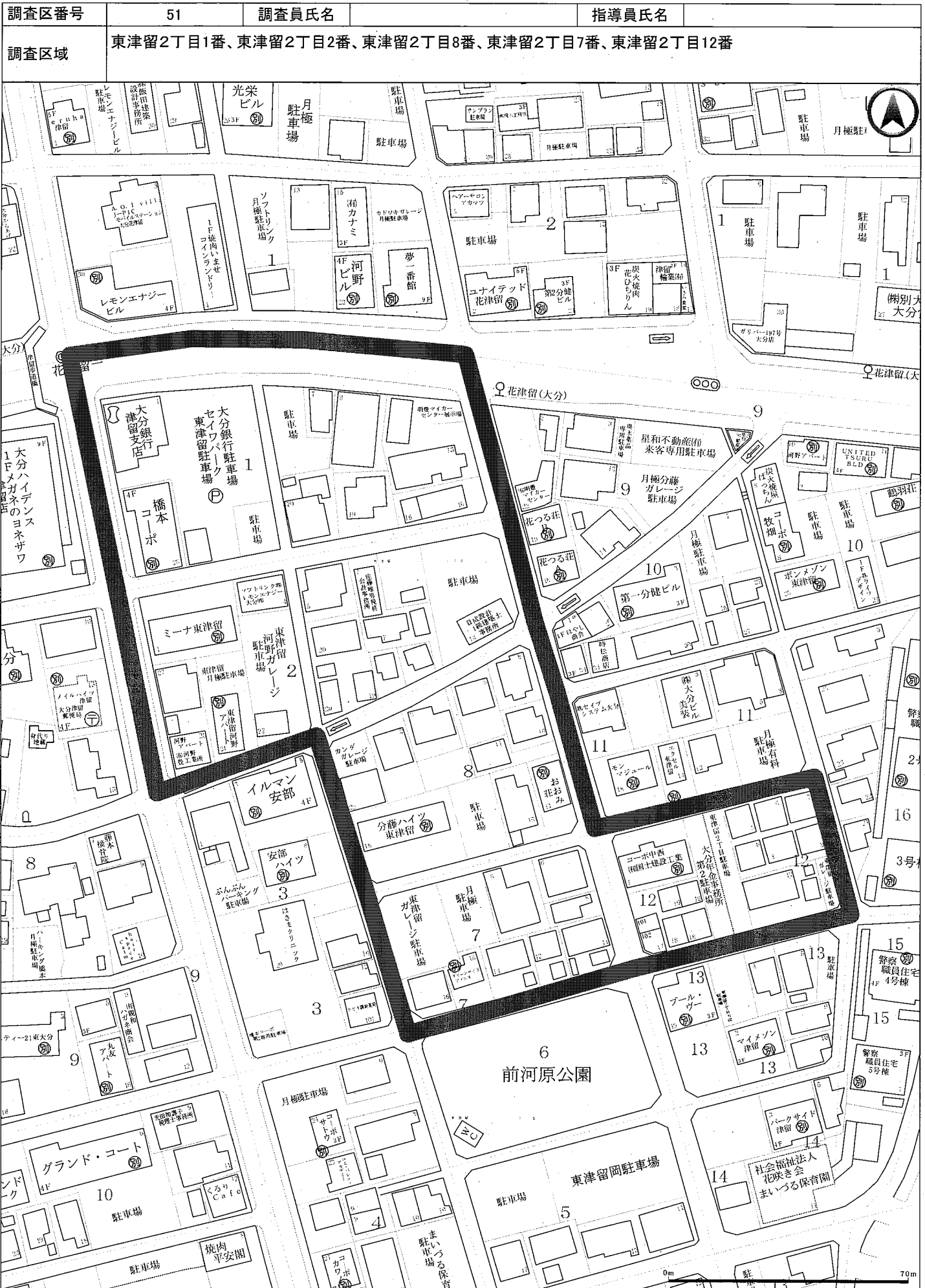


令和04年就業構造基本調査

担当区域表

※太枠内が対象となる調査区域です。

東津留



令和04年就業構造基本調査

※太枠内が対象となる調査区域です。

担当区域表

岩田町1丁目

| | | | | | |
|-------|---|-------|--|-------|--|
| 調査区番号 | 52 | 調査員氏名 | | 指導員氏名 | |
| 調査区域 | 岩田町1丁目1番 岩田中学校, 岩田高校, 大分整形外科病院、岩田町1丁目2番 | | | | |



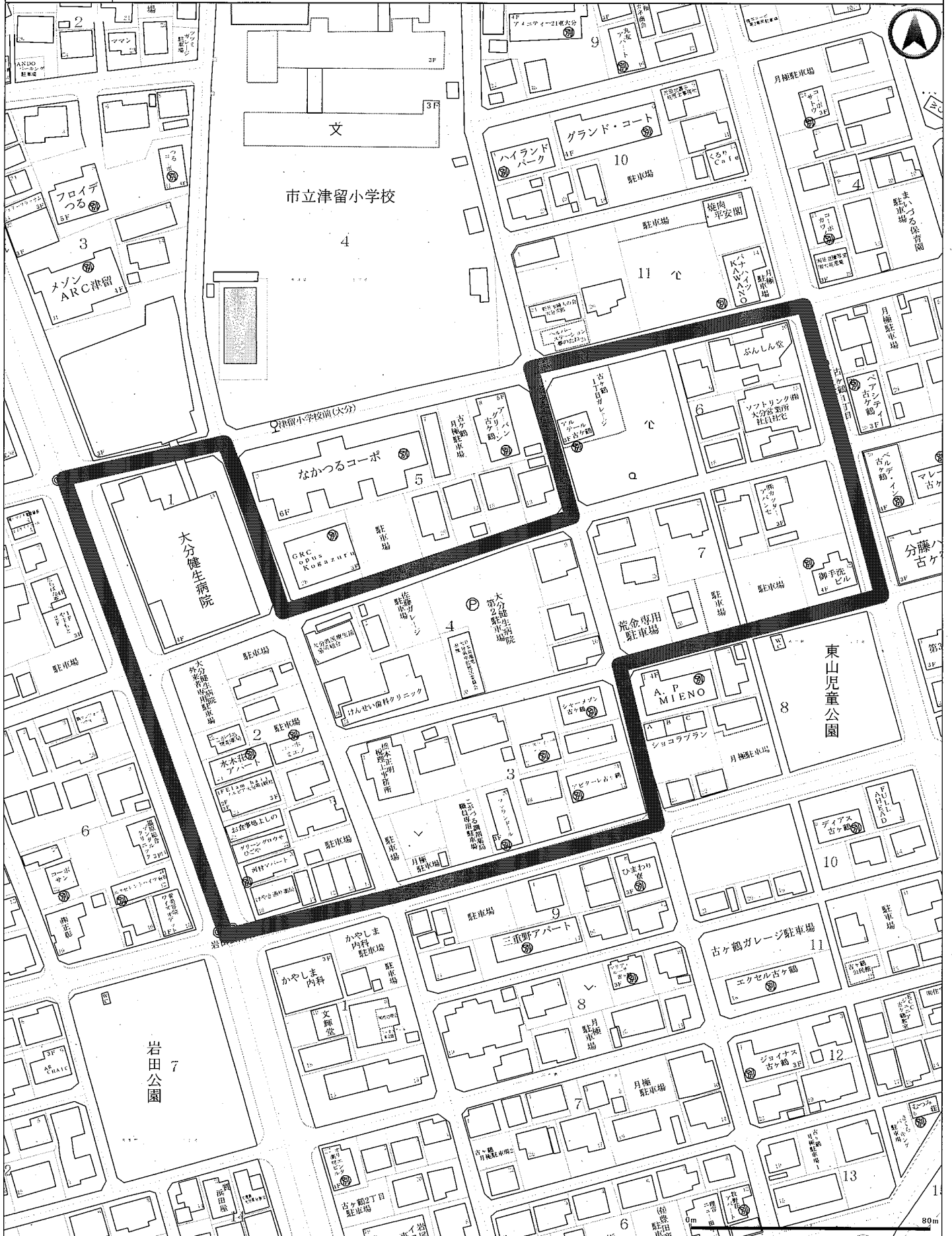
令和04年就業構造基本調査

※太枠内が対象となる調査区域です。

担当区域表

古ヶ鶴

| | | | | |
|-------|--|-------|--|-------|
| 調査区番号 | 53 | 調査員氏名 | | 指導員氏名 |
| 調査区域 | 古ヶ鶴1丁目1番 大分健生病院、古ヶ鶴1丁目2番、古ヶ鶴1丁目3番、古ヶ鶴1丁目4番、古ヶ鶴1丁目6番、古ヶ鶴1丁目7番 | | | |



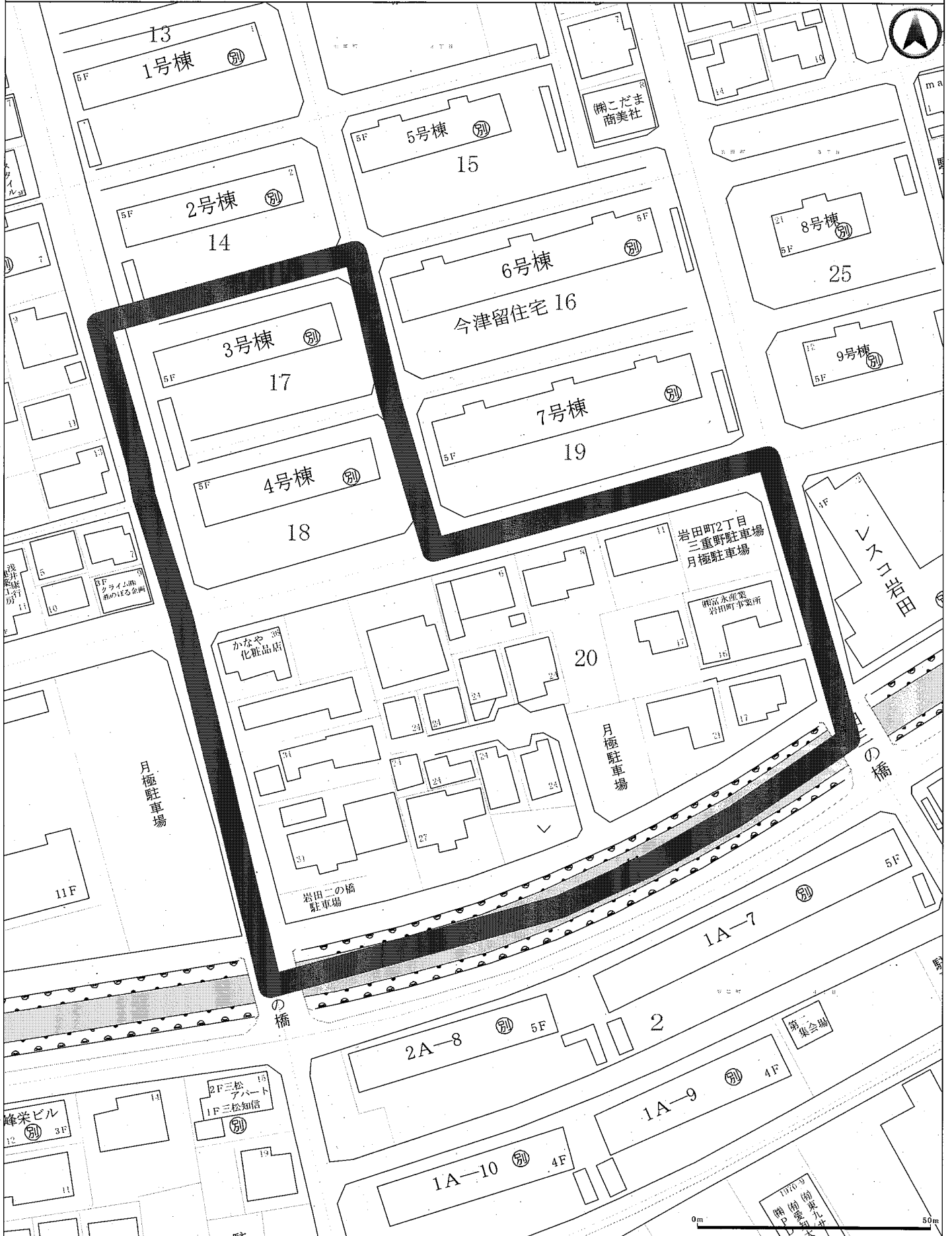
令和04年就業構造基本調査

担当区域表

※太枠内が対象となる調査区域です。

岩田町2丁目

| | | | | | |
|-------|-------------------------------|-------|--|-------|--|
| 調査区番号 | 54 | 調査員氏名 | | 指導員氏名 | |
| 調査区域 | 岩田町2丁目15番、岩田町2丁目16番、岩田町2丁目20番 | | | | |



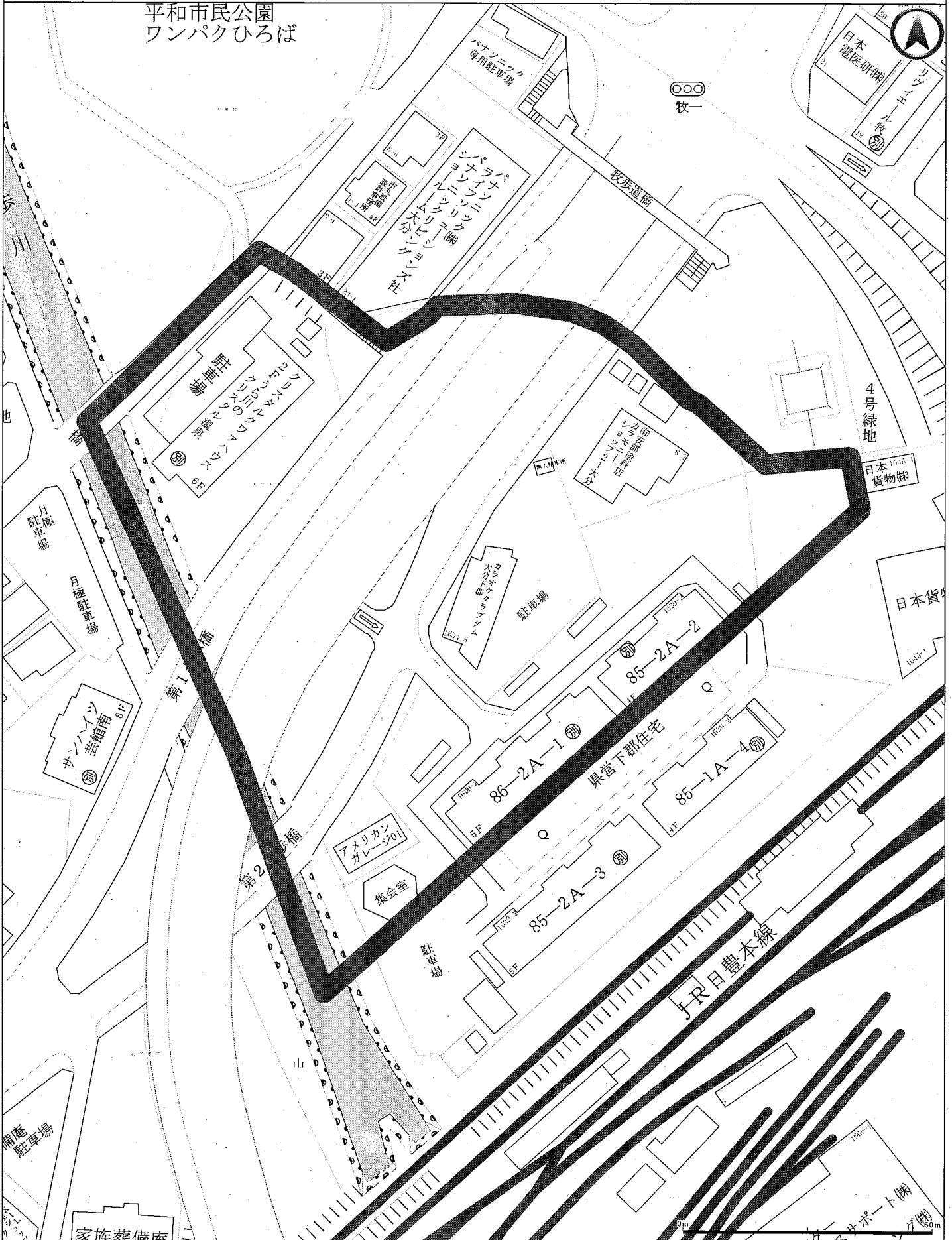
令和04年就業構造基本調査

担当区域表

※太枠内が対象となる調査区域です。

北下郡下

| | | | | | |
|-------|--|-------|--|-------|--|
| 調査区番号 | 55 | 調査員氏名 | | 指導員氏名 | |
| 調査区域 | 大字下郡1639番地2, 1639番地6 県営下郡住宅2A1, 2A2、大字下郡1699番地1, 1700番地1 クリスタル温泉 | | | | |

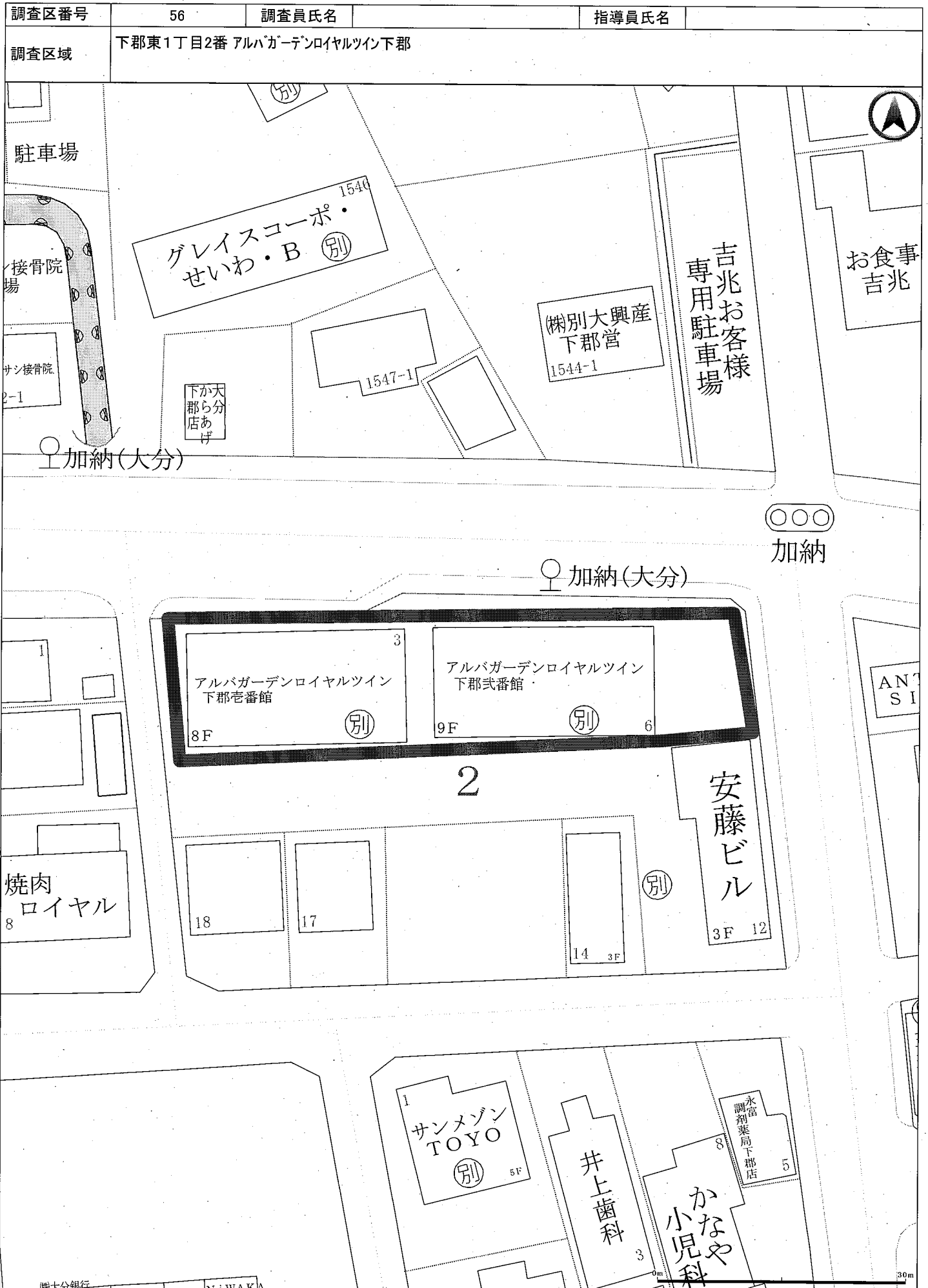


令和04年就業構造基本調査

担当区域表

※太枠内が対象となる調査区域です。

加納



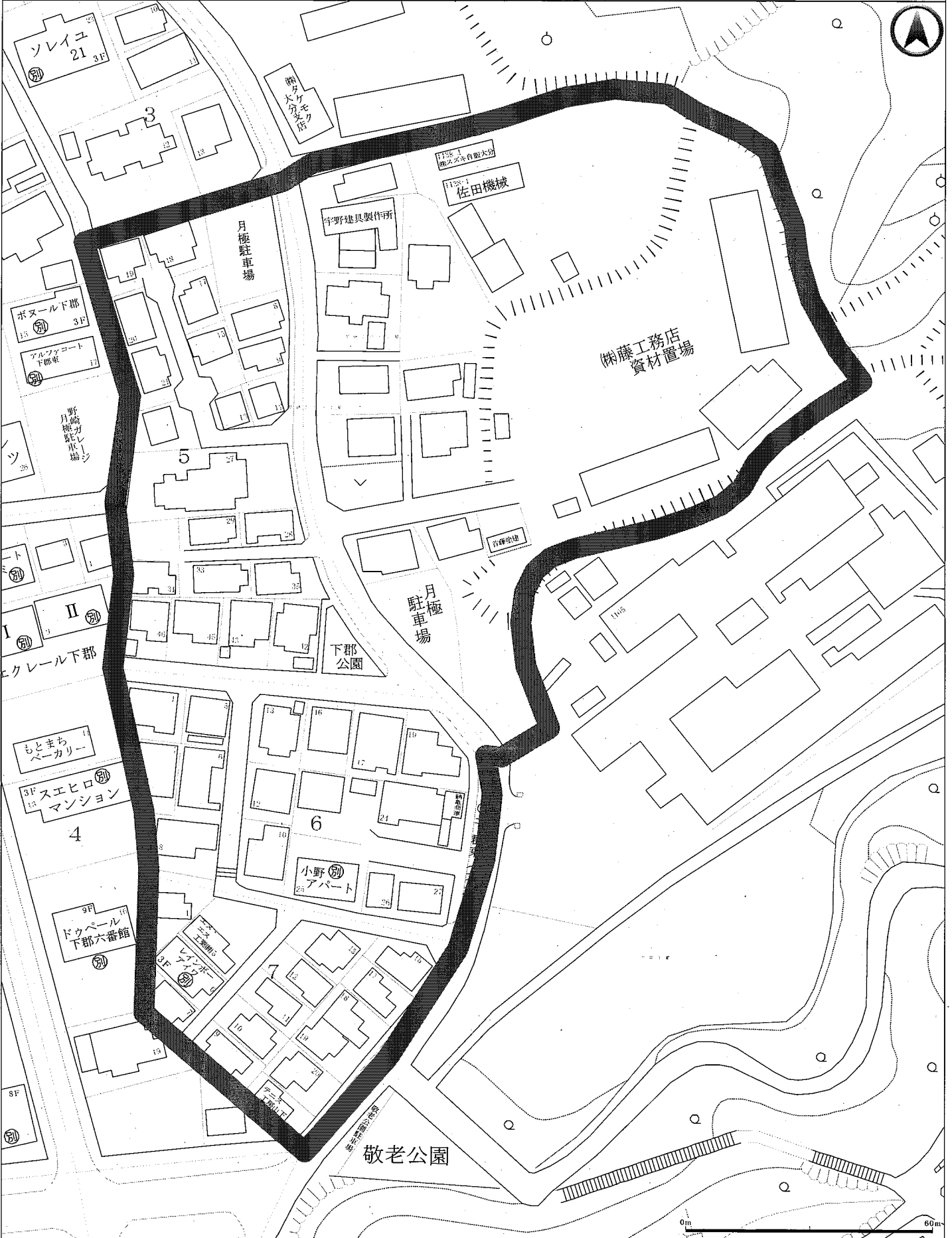
令和04年就業構造基本調査

担当区域表

※太枠内が対象となる調査区域です。

加納

| | | | | | |
|-------|---|-------|--|-------|--|
| 調査区番号 | 57 | 調査員氏名 | | 指導員氏名 | |
| 調査区域 | 大字下郡1138番地1, 1118番地3~1123番地2、下郡東2丁目5番、下郡東2丁目6番、下郡東2丁目7番 | | | | |



令和04年就業構造基本調査

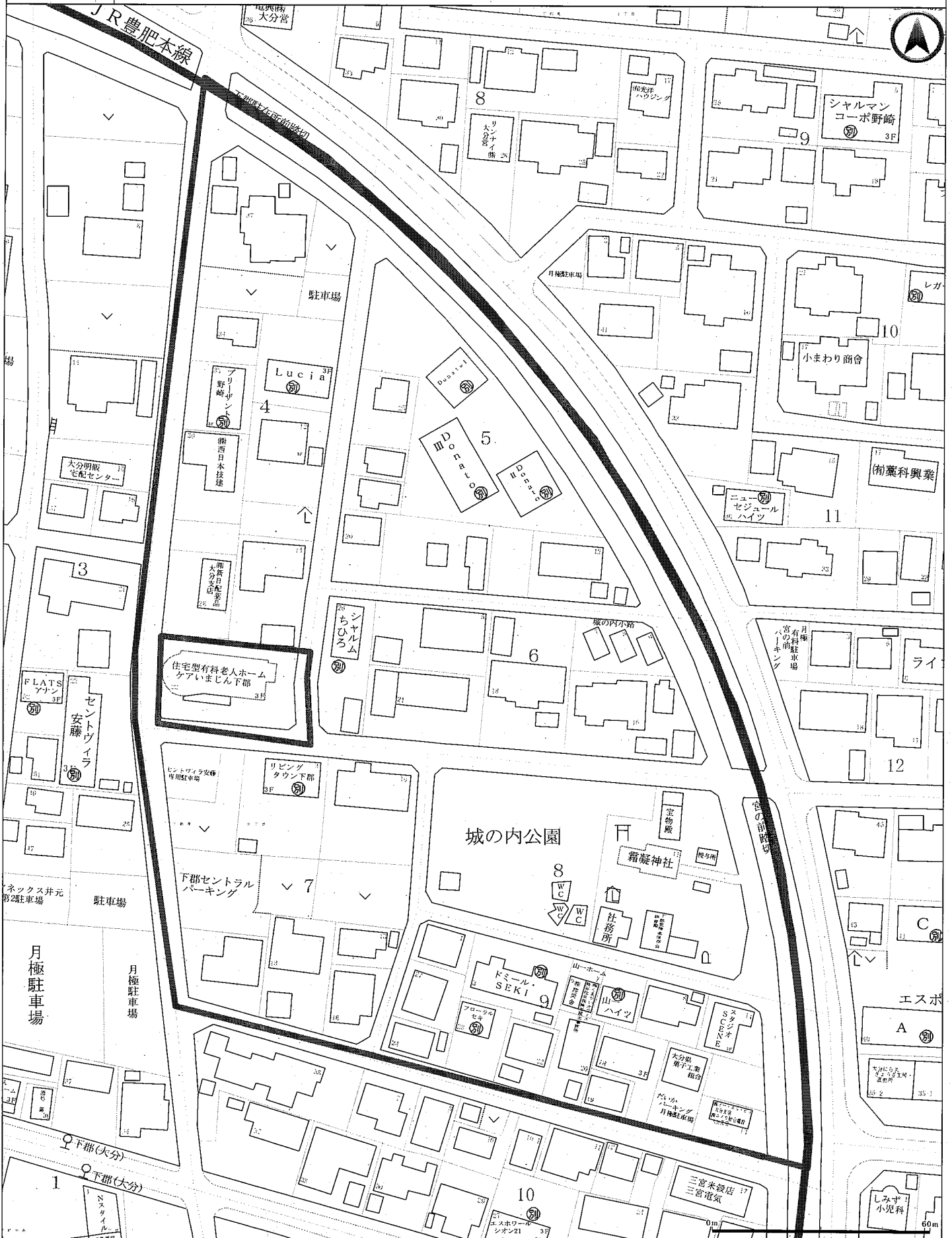
担当区域表

※太枠内が対象となる調査区域です。(ケアいまじん下郡は除く)

北下郡上

| | | | |
|-------|----|-------|-------|
| 調査区番号 | 58 | 調査員氏名 | 指導員氏名 |
|-------|----|-------|-------|

| | | | |
|------|---|--|--|
| 調査区域 | 下郡北2丁目4番、下郡北2丁目5番、下郡北2丁目6番、下郡北2丁目7番、下郡北2丁目8番、下郡北2丁目9番 | | |
|------|---|--|--|



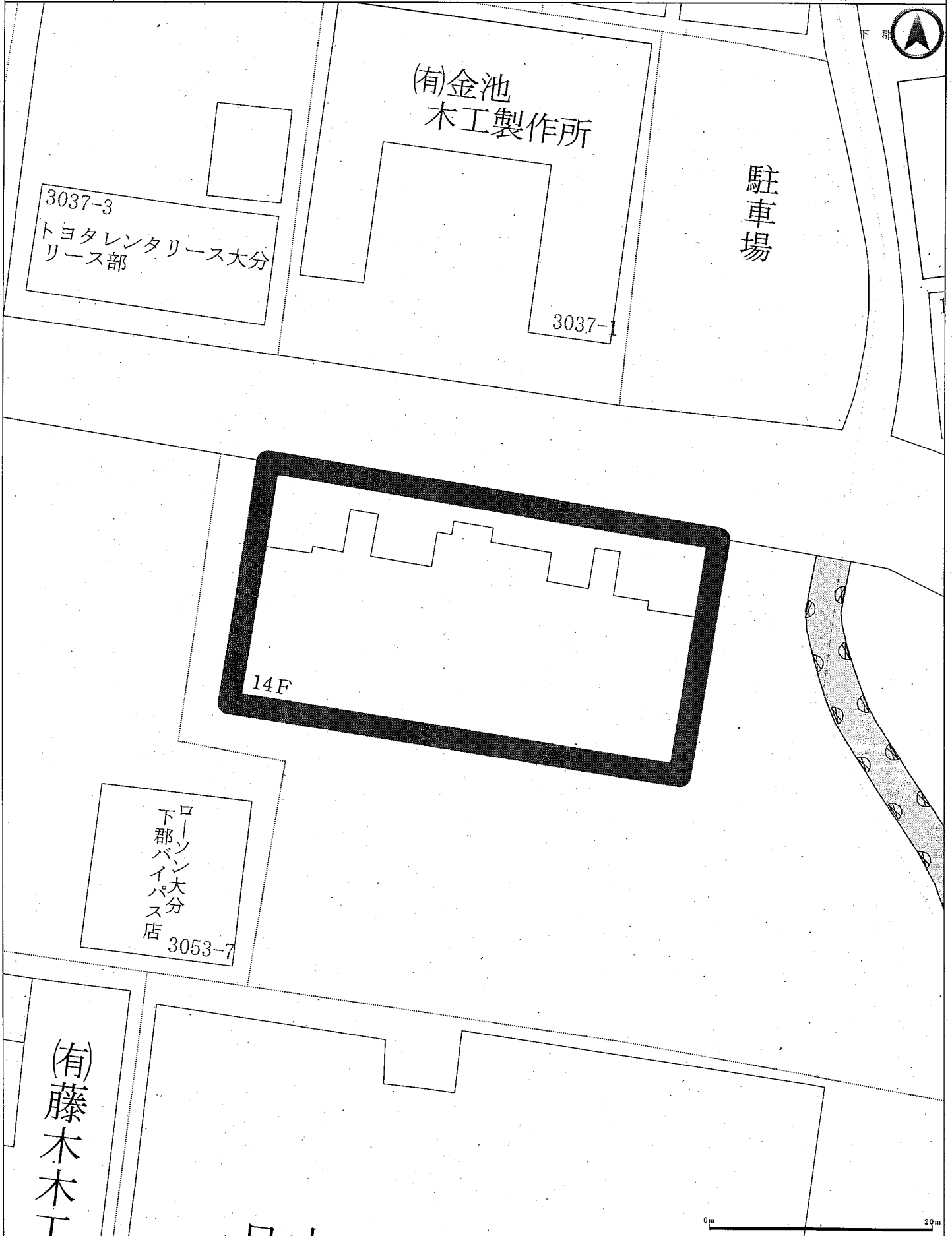
令和04年就業構造基本調査

担当区域表

※太枠内(アルバガーデンセントラルコート下郡)が対象となる調査区域です。

南下郡南

| | | | |
|-------|---|-------|-------|
| 調査区番号 | 59 | 調査員氏名 | 指導員氏名 |
| 調査区域 | 大字下郡307番地2~3037番地6, 3150番地1~3261番地3 アルバガーデンセントラルコート下郡 | | |



令和04年就業構造基本調査

※太枠内が対象となる調査区域です。

担当区域表

南下郡東

| | | | | | |
|-------|---------------------|-------|--|-------|--|
| 調査区番号 | 60 | 調査員氏名 | | 指導員氏名 | |
| 調査区域 | 下郡南5丁目2番 エイルマンション下郡 | | | | |

