

令和04年就業構造基本調査

担当区域表

※太枠内が対象となる調査区域です。

明野南町

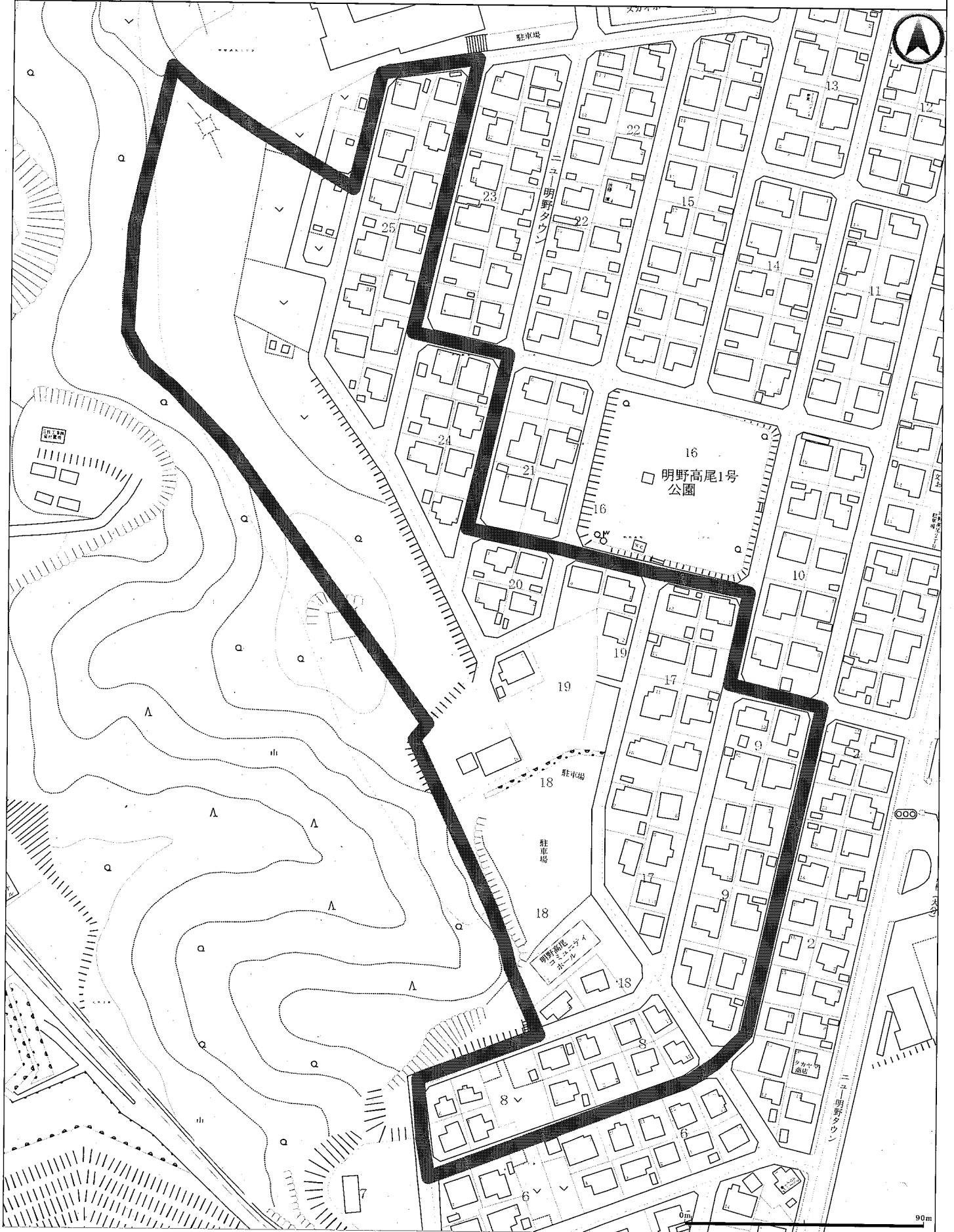
調査区番号	121	調査員氏名		指導員氏名	
調査区域	明野南1丁目24番 N-225、明野南1丁目9番				



※太枠内が対象となる調査区域です。

明野高尾

調査区番号	123	調査員氏名	指導員氏名
調査区域	明野高尾2丁目9番、明野高尾2丁目17番、明野高尾2丁目18番、明野高尾2丁目19番、明野高尾2丁目20番、明野高尾2丁目8番、明野高尾2丁目24番、明野高尾2丁目25番、大字横尾4457番地1～4464番地1		



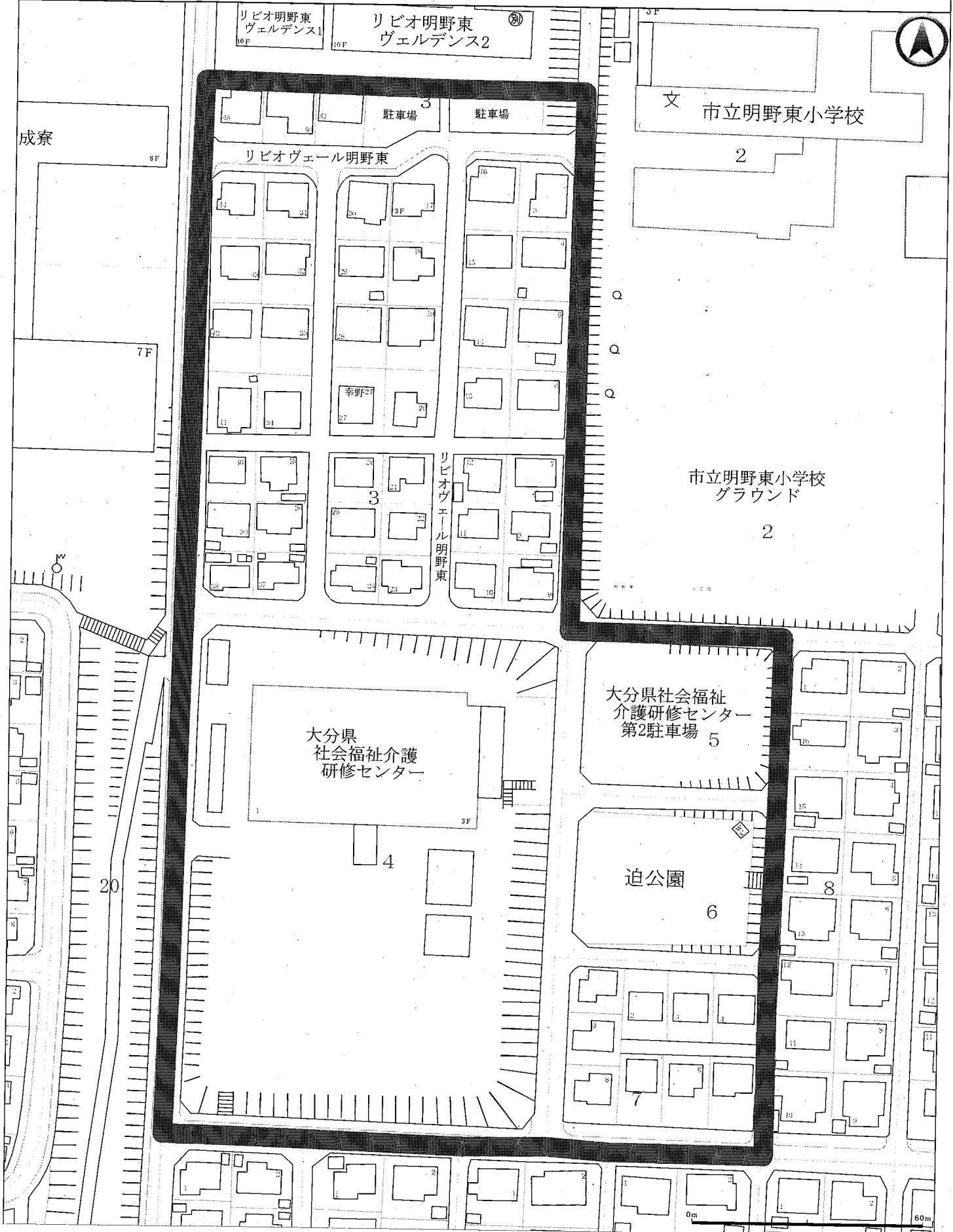
令和04年就業構造基本調査

担当区域表

※太枠内が対象となる調査区域です。

明野日の出

調査区番号	124	調査員氏名		指導員氏名	
調査区域	明野東3丁目3番、明野東3丁目4番、明野東3丁目5番、明野東3丁目6番 迫公園、明野東3丁目7番				



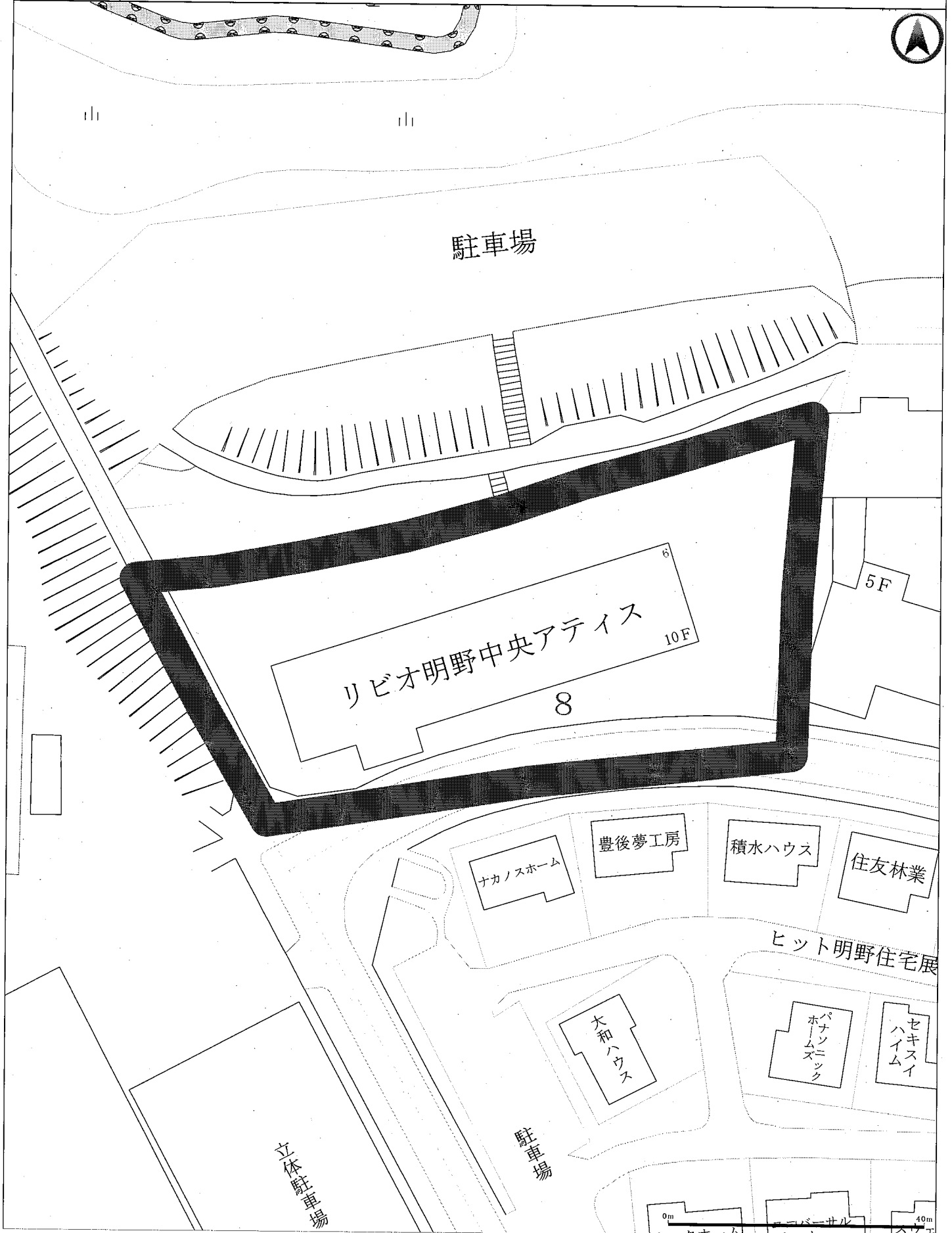
令和04年就業構造基本調査

担当区域表

※太枠内が対象となる調査区域です。

明野東町

調査区番号	126	調査員氏名		指導員氏名	
調査区域	明野東1丁目8番 リビオ明野中央Atis				



令和04年就業構造基本調査

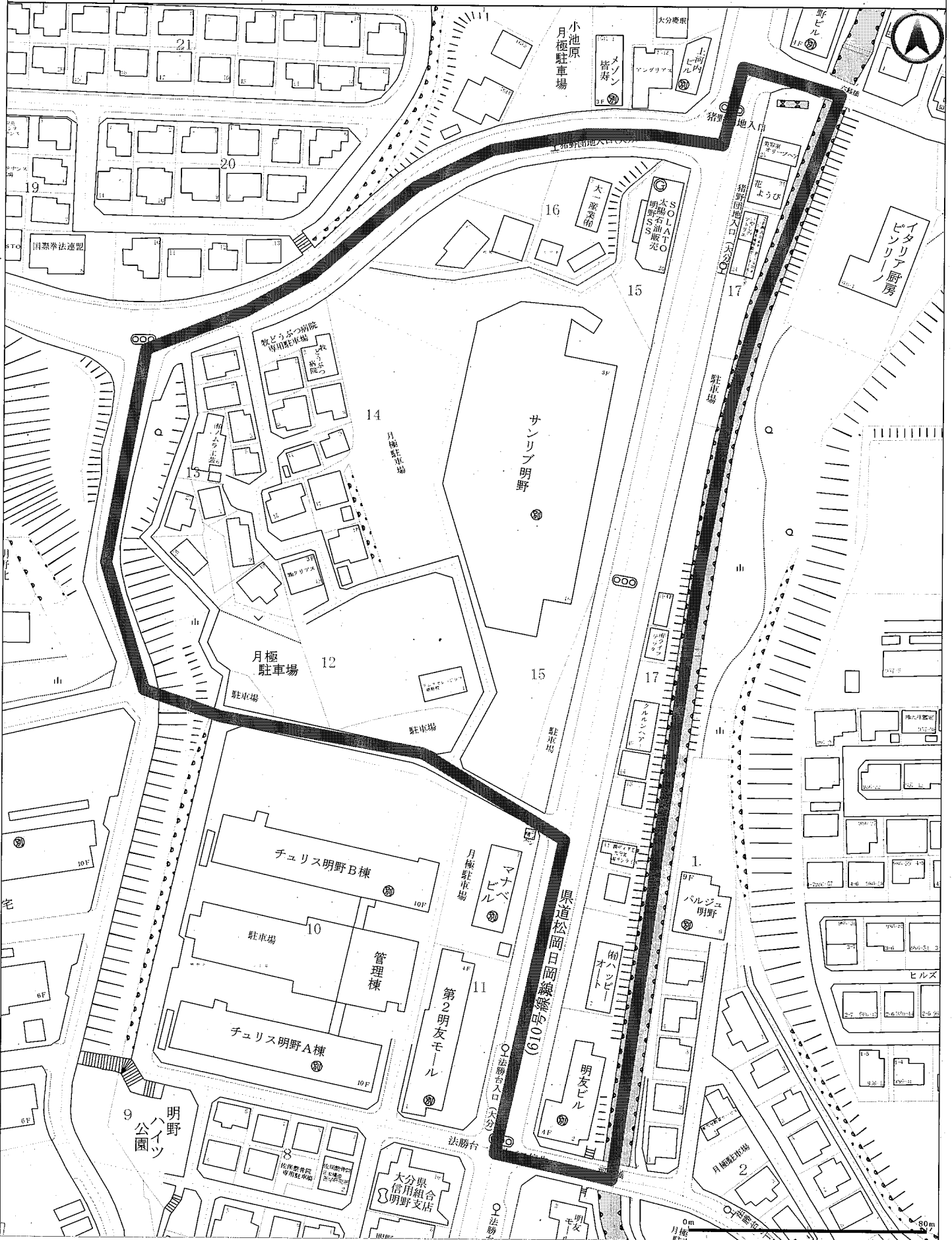
担当区域表

※太枠内が対象となる調査区域です。

池ノ平

調査区番号	127	調査員氏名	指導員氏名
-------	-----	-------	-------

調査区域	明野北5丁目12番、明野北5丁目13番、明野北5丁目14番、明野北5丁目15番 サンリブ明野、明野北5丁目16番、明野北5丁目17番
------	--



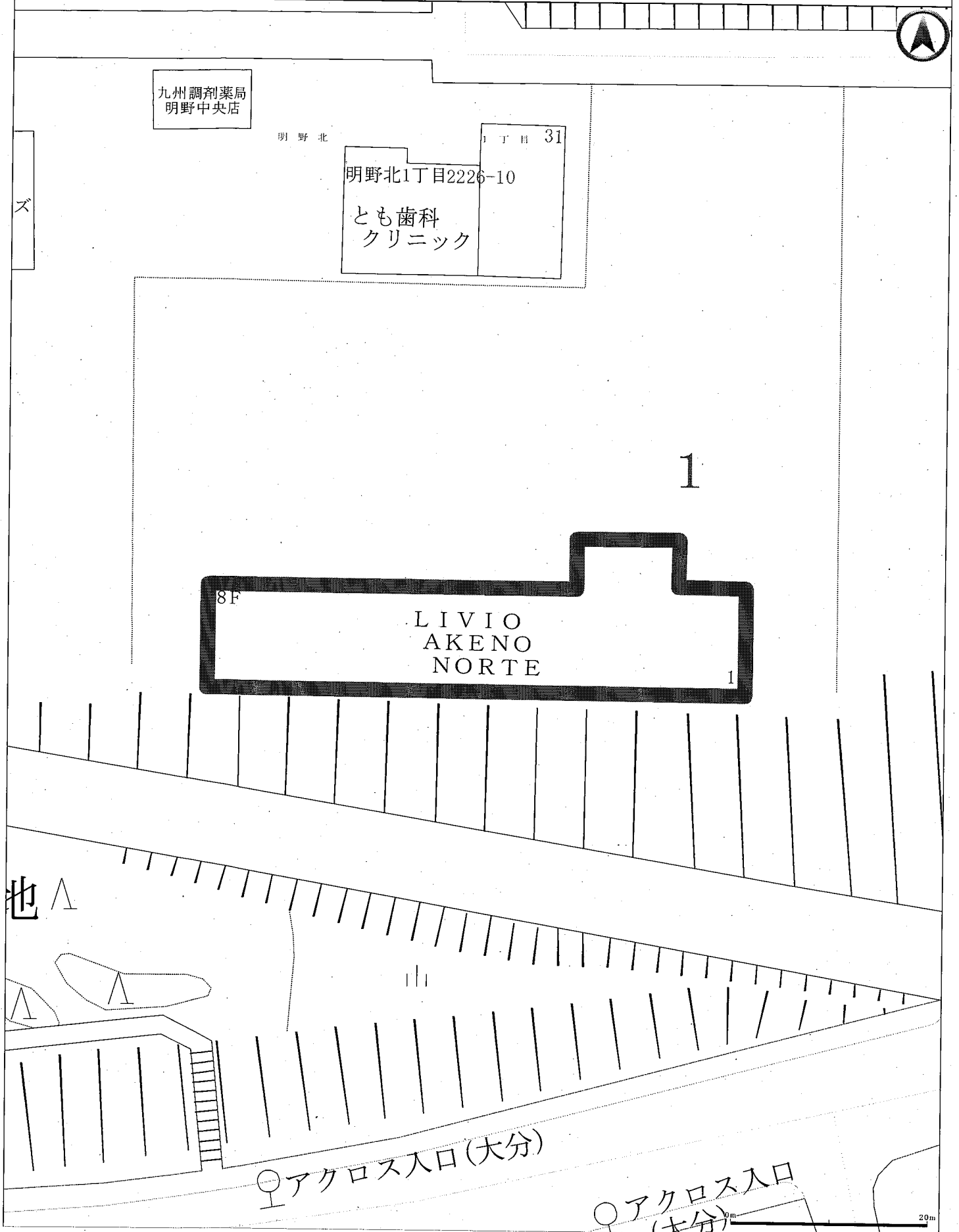
令和04年就業構造基本調査

担当区域表

※太枠内が対象となる調査区域です。

明野元町

調査区番号	128	調査員氏名		指導員氏名	
調査区域	明野北1丁目1番 比才明野ルテ				



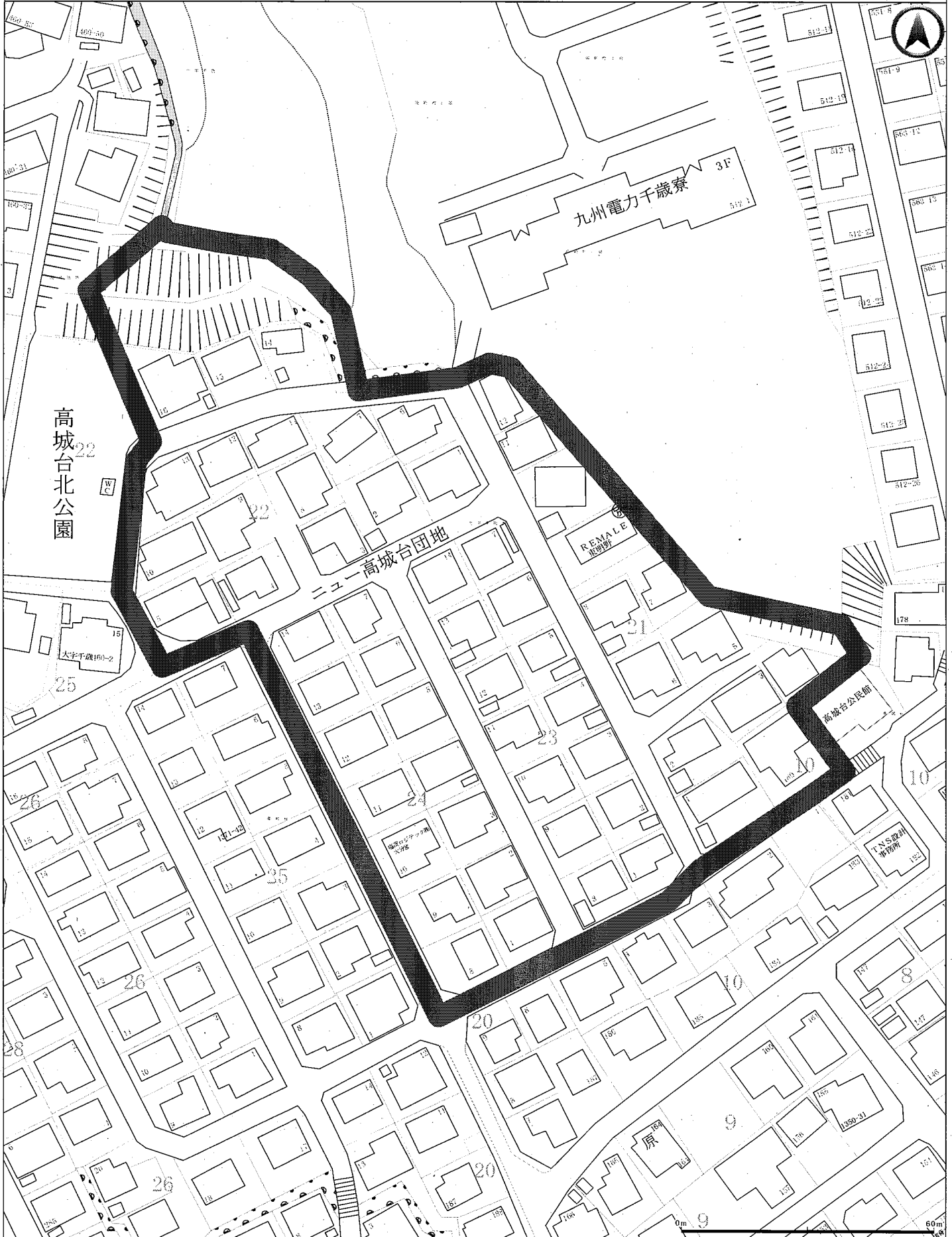
令和04年就業構造基本調査

※太枠内が対象となる調査区域です。

担当区域表

高城台

調査区番号	129	調査員氏名		指導員氏名	
調査区域	大字東明野1371番地106～1371番地147 高城台団地、大字東明野1371番地2～1371番地29 高城台団地				



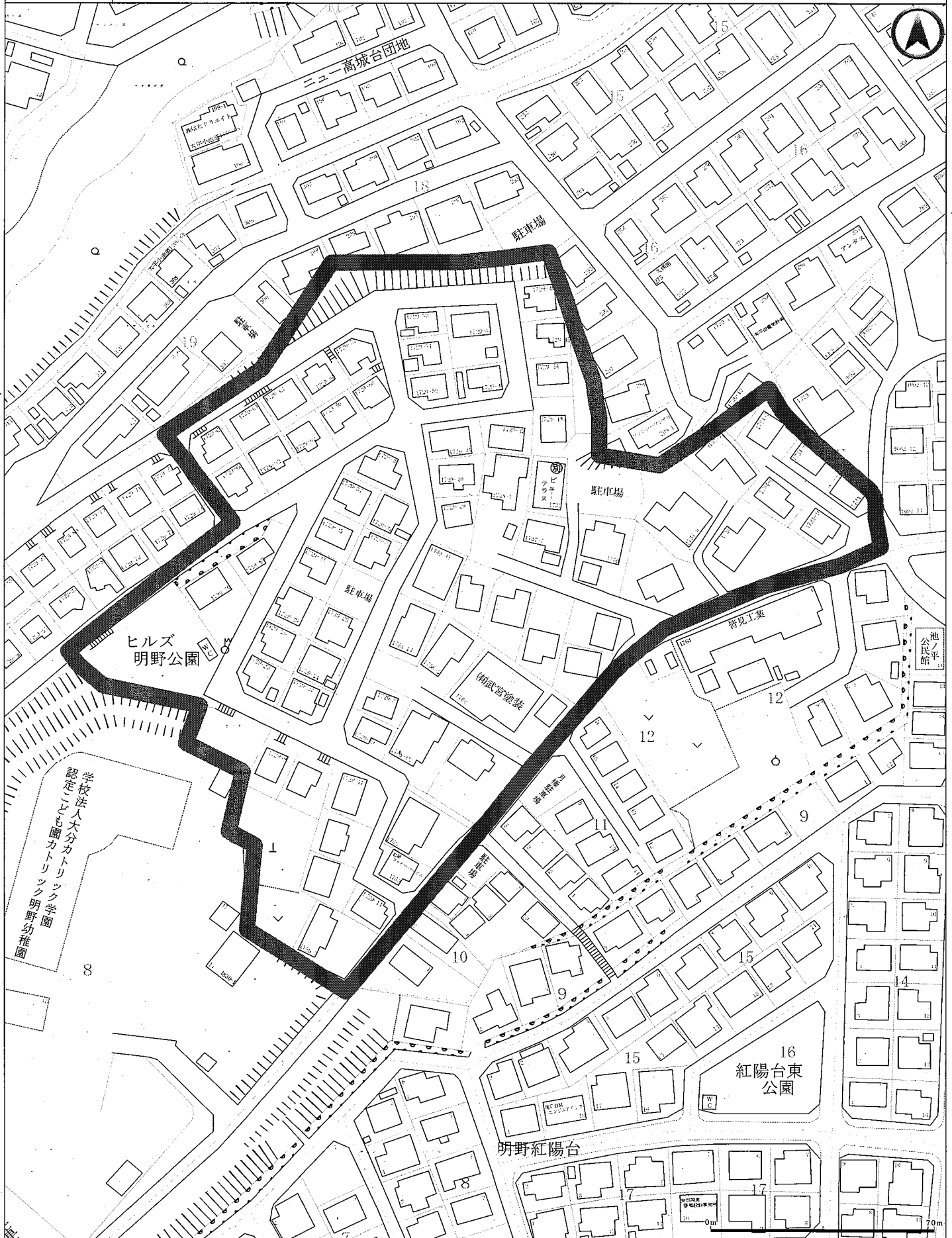
令和04年就業構造基本調査

担当区域表

※太枠内が対象となる調査区域です。

池ノ平

調査区番号	130	調査員氏名		指導員氏名	
調査区域	大字小池原1734~1753, 1764, 1783番地 ヒルズ明野				



令和04年就業構造基本調査

担当区域表

※太枠内が対象となる調査区域です。

小池原



令和04年就業構造基本調査

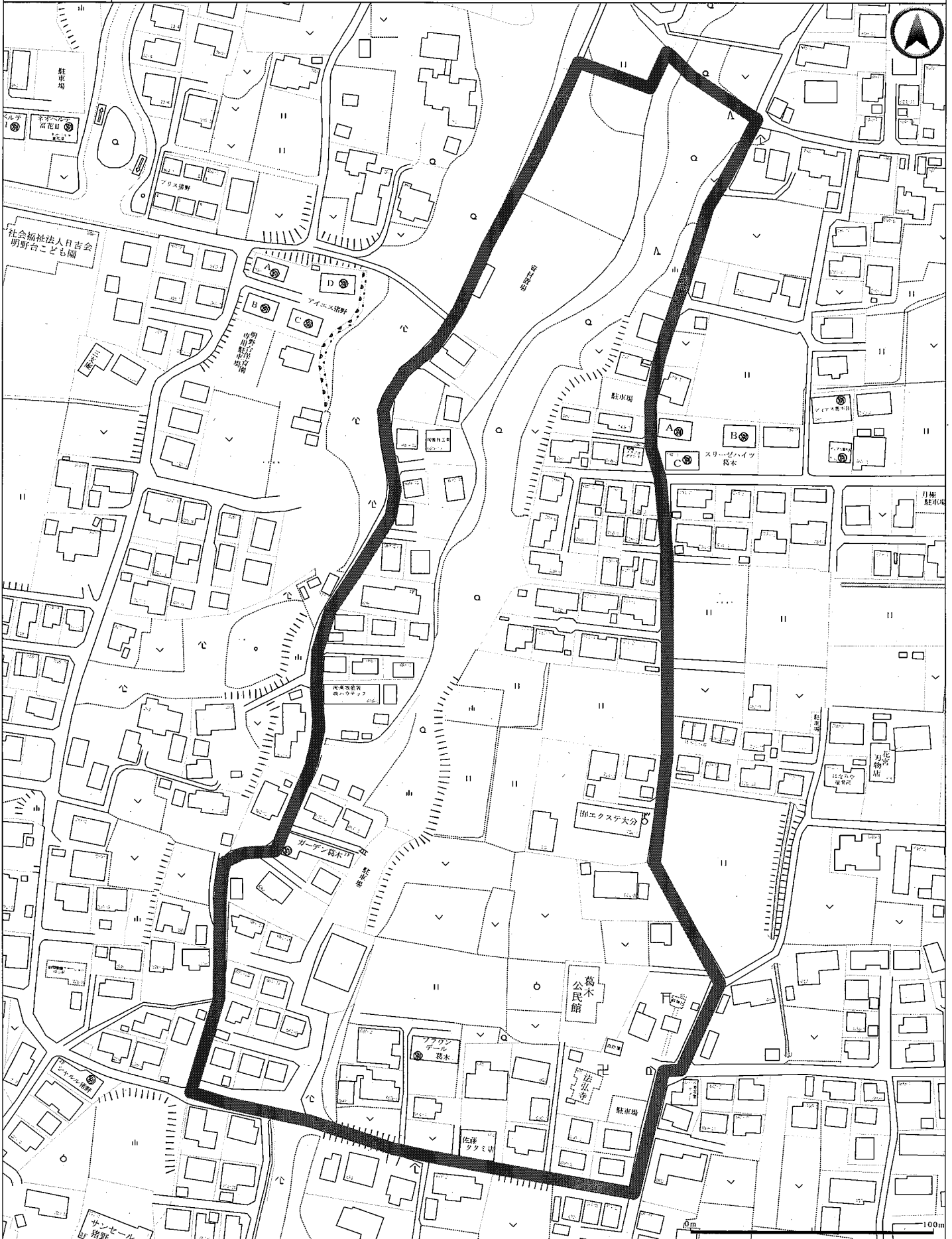
担当区域表

※太枠内が対象となる調査区域です。

葛木

調査区番号	132	調査員氏名	指導員氏名
-------	-----	-------	-------

調査区域	大字葛木654～680, 694～724番地2 葛城公民館		
------	-------------------------------	--	--



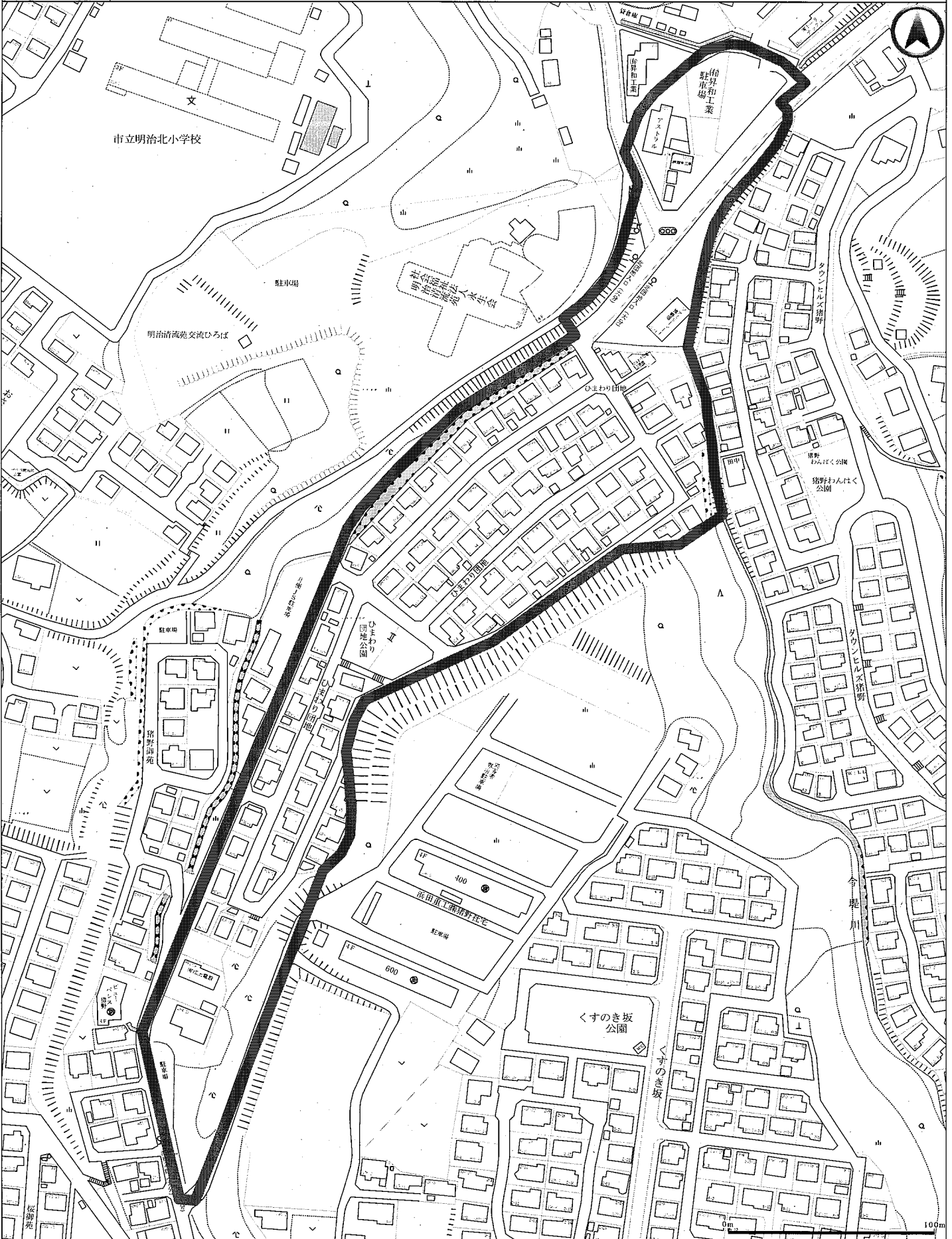
令和04年就業構造基本調査

担当区域表

※太枠内が対象となる調査区域です。

ひまわり団地

調査区番号	133	調査員氏名	指導員氏名
調査区域	大字猪野706番地7～706番地32 ひまわり団地、大字猪野706番地33～706番地48、694番地1～695番地32、504番地55～504番地85 ひまわり団地		

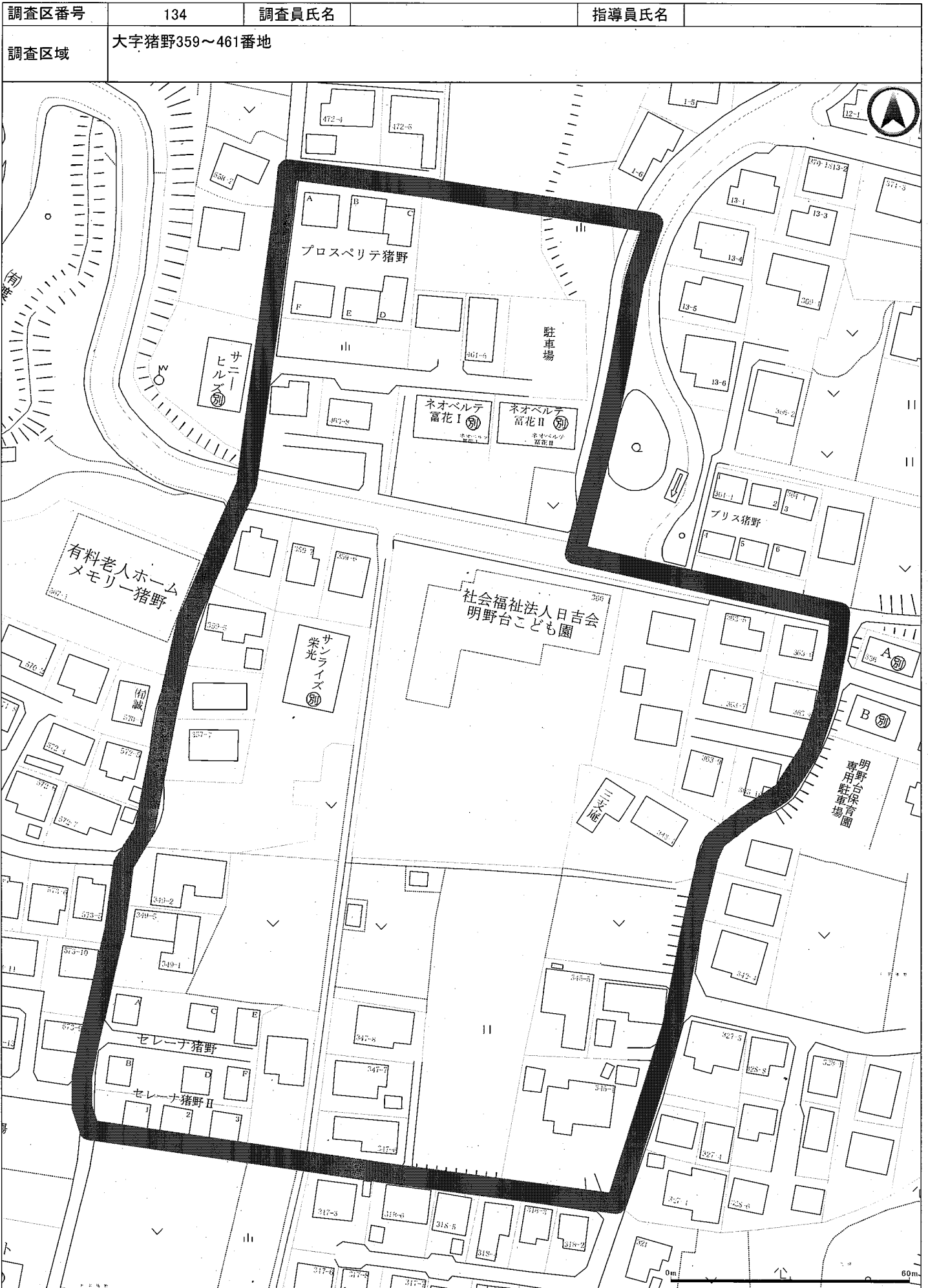


令和04年就業構造基本調査

担当区域表

※太枠内が対象となる調査区域です。

猪野中



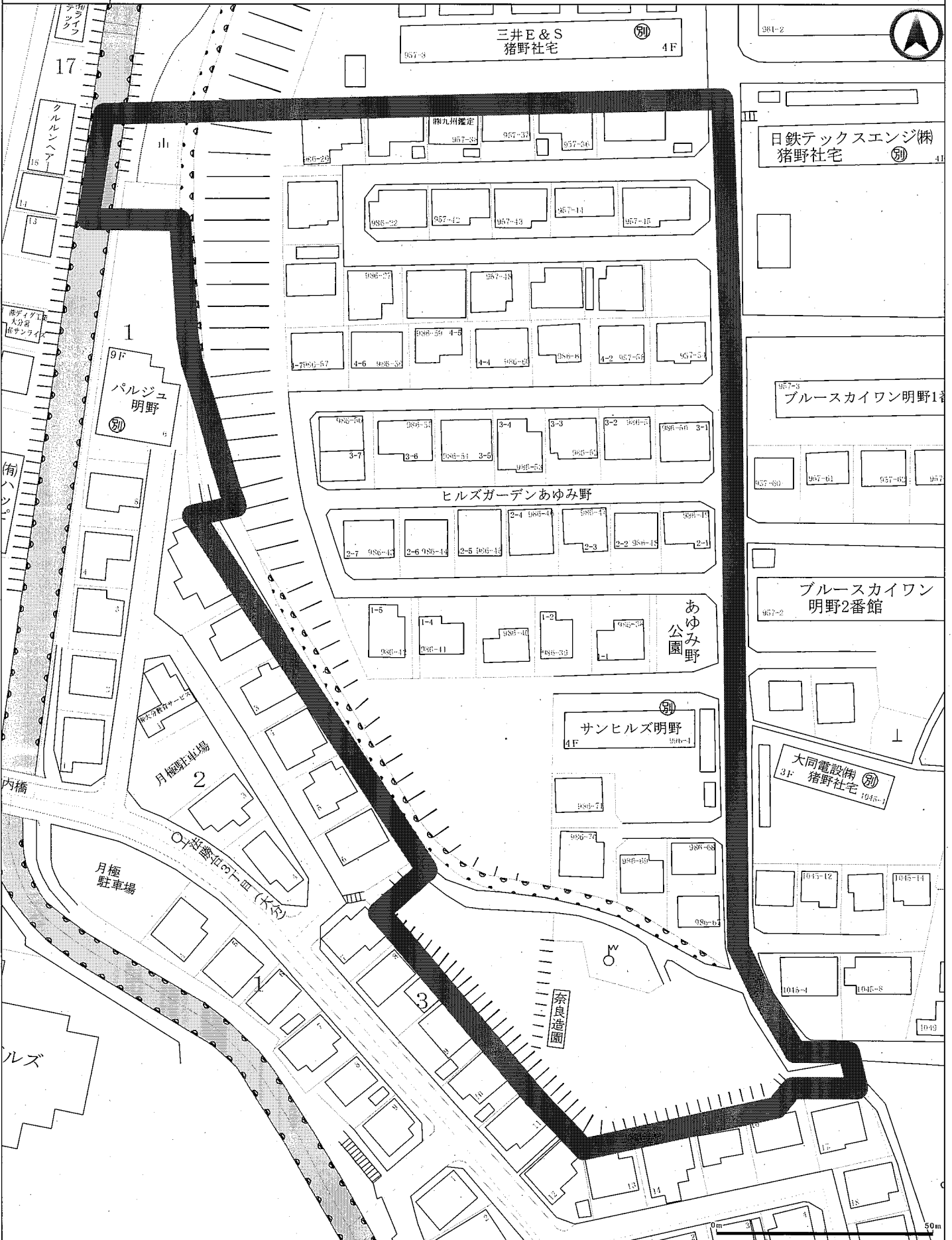
令和04年就業構造基本調査

担当区域表

※太枠内が対象となる調査区域です。

猪野ニ

調査区番号	135	調査員氏名	指導員氏名
調査区域	大字猪野986番地20～986番地27, 957番地34～957番地49 わかば台、大字猪野986番地3～986番地6, 986番地13, 986番地14 あゆみ野		



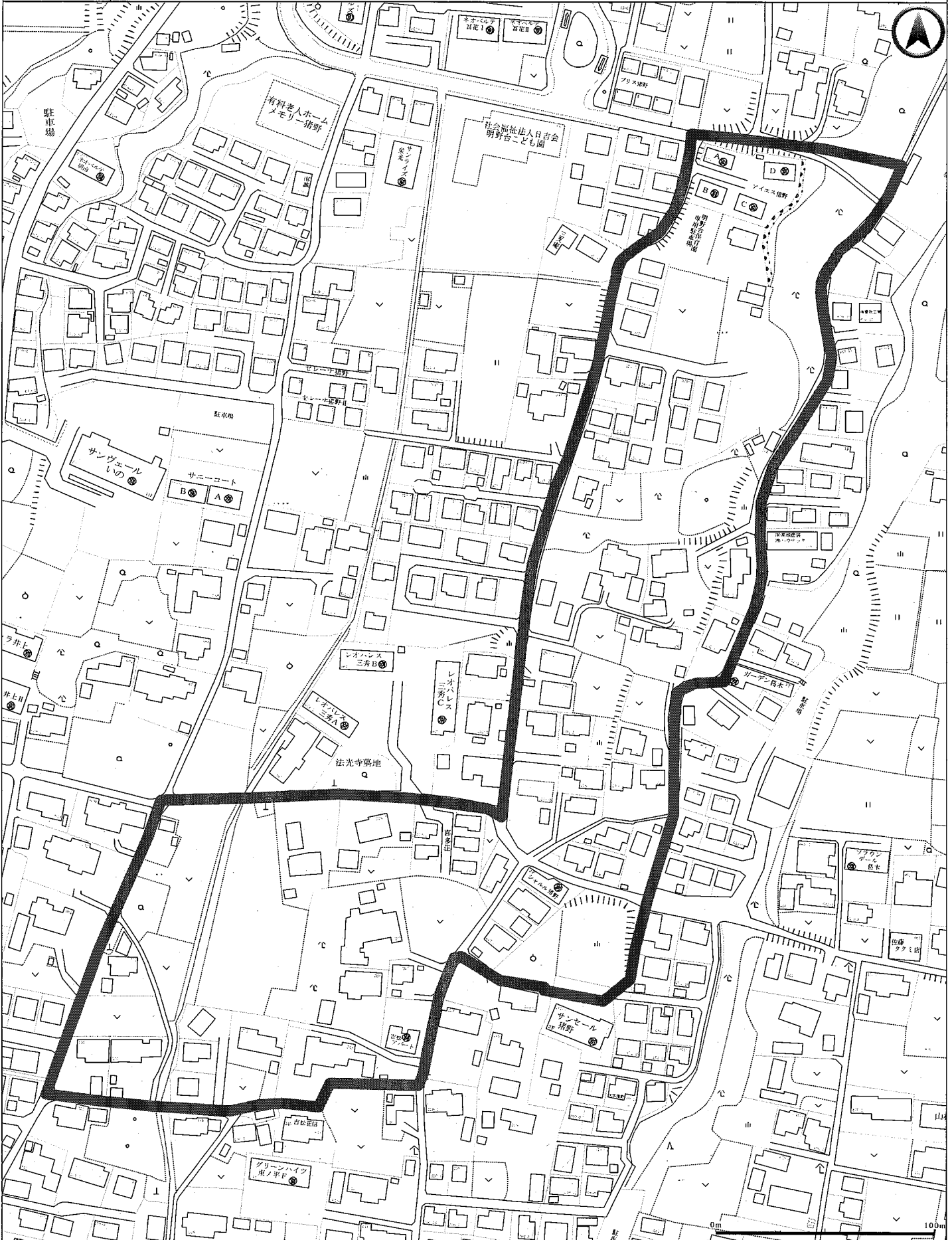
令和04年就業構造基本調査

担当区域表

※太枠内が対象となる調査区域です。

猪野中

調査区番号	136	調査員氏名	指導員氏名
調査区域	大字猪野319～342, 220～222番地3, 278番地1～291番地1, 大字猪野248～277番地1, 207番地1～228		



令和04年就業構造基本調査

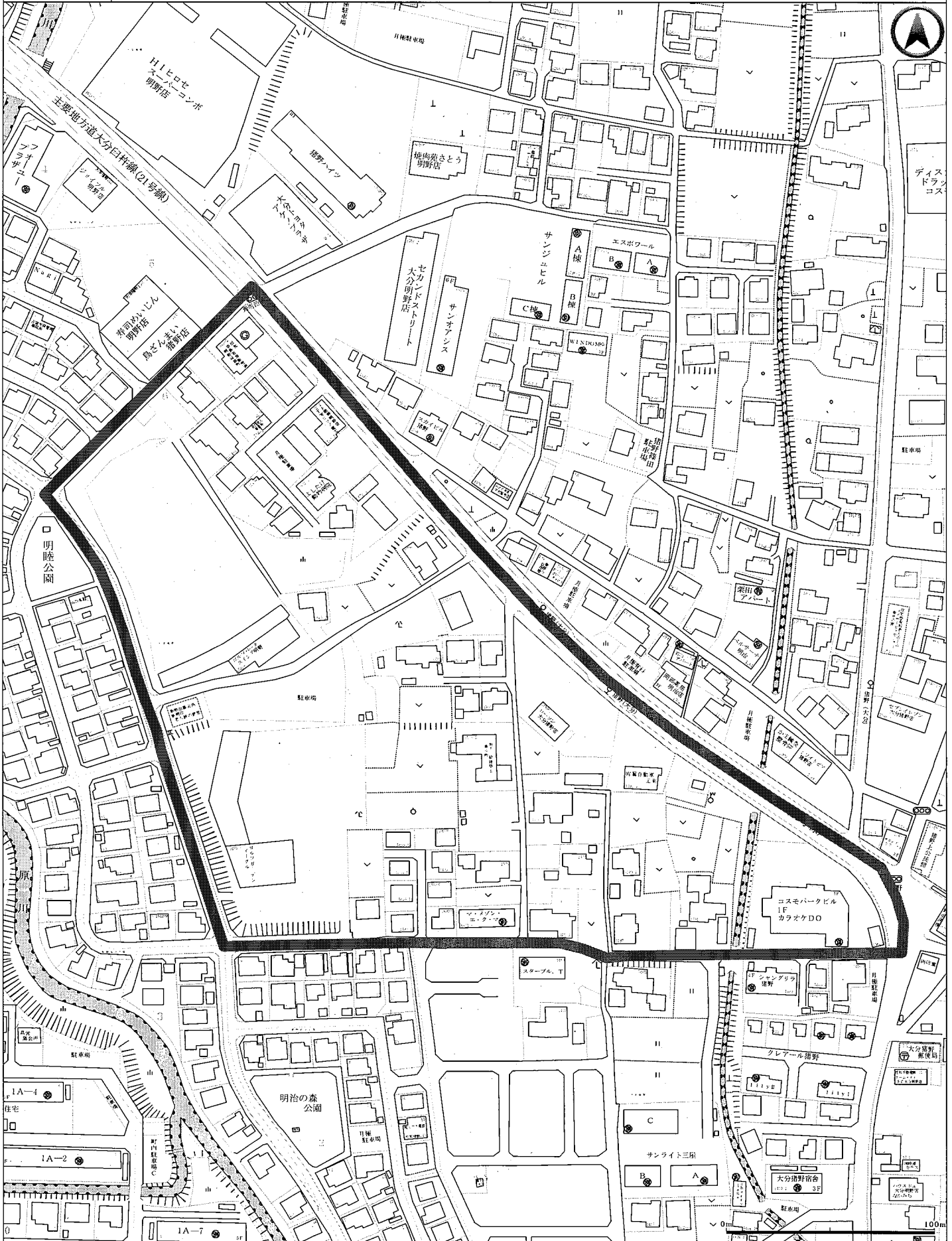
担当区域表

※太枠内が対象となる調査区域です。

猪野南

調査区番号	137	調査員氏名	指導員氏名
-------	-----	-------	-------

調査区域	大字猪野1501～1509 新明治集会所、大字猪野1373番地1～1404		
------	---------------------------------------	--	--



令和04年就業構造基本調査

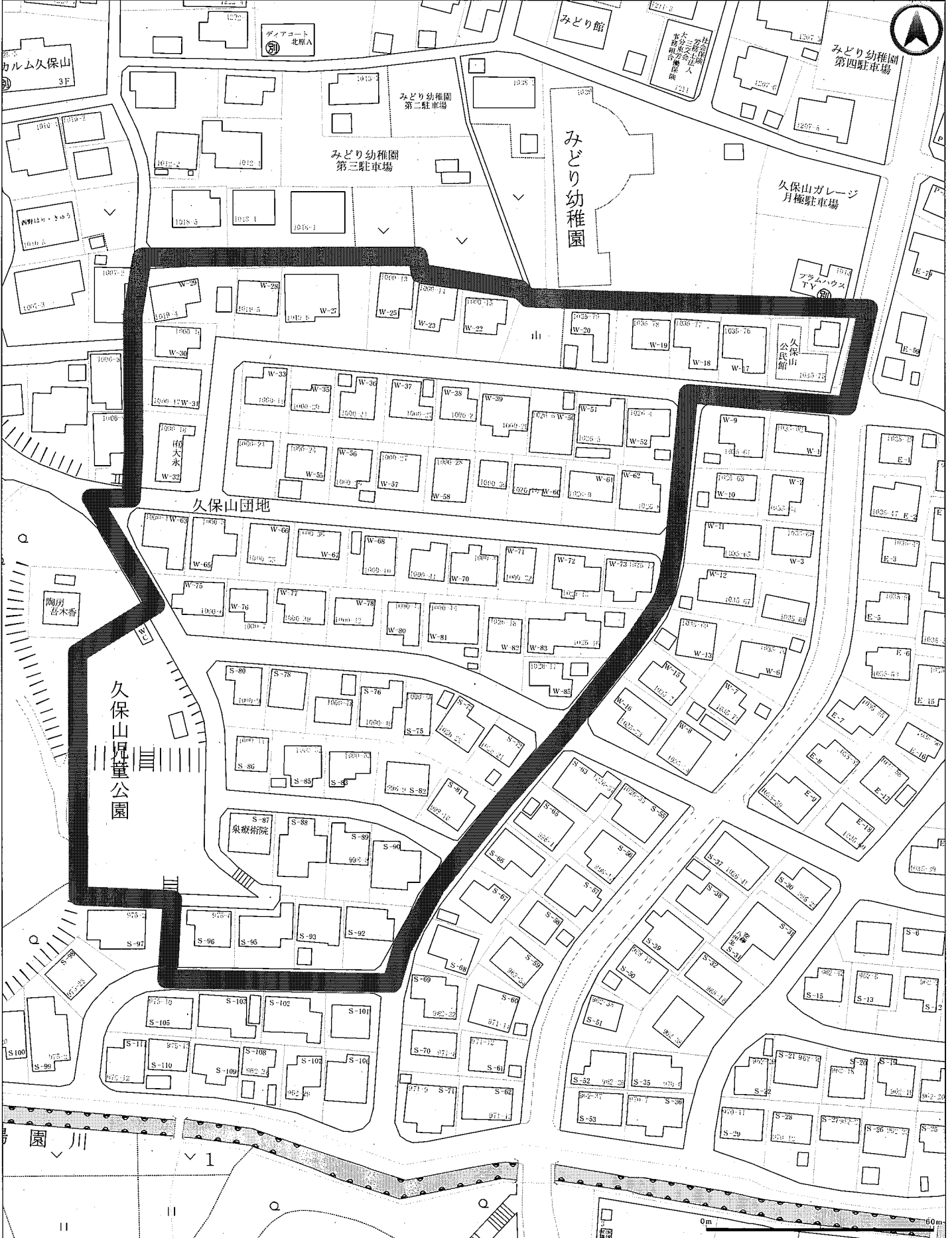
担当区域表

※太枠内が対象となる調査区域です。

久保山町

調査区番号	138	調査員氏名	指導員氏名
-------	-----	-------	-------

調査区域 大字森1000番地13～1000番地30, 1019番地4～1019番地7, 1035番地75～1035番地80 久保山団地, 大字森1000番地4～1000番地7, 1000番地31～1000番地44, 1026番地12～1026番地18 久保山団地、大字森1000番地9～1000番地11, 1000番地48～1000番地53, 998番地6～998番地9, 975番地6～975番地10 久保山団地

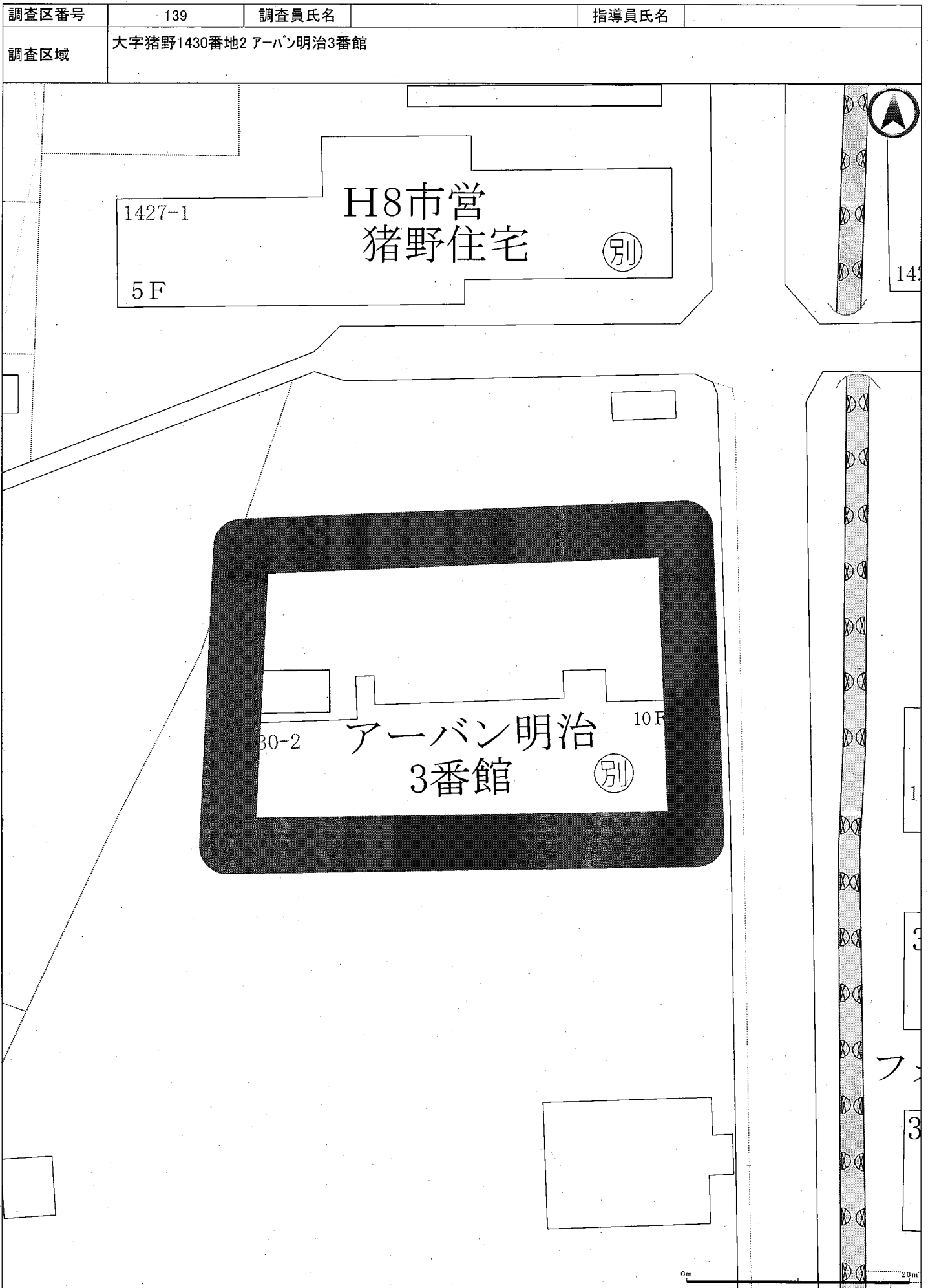


令和04年就業構造基本調査

※太枠内が対象となる調査区域です。

担当区域表

猪野南



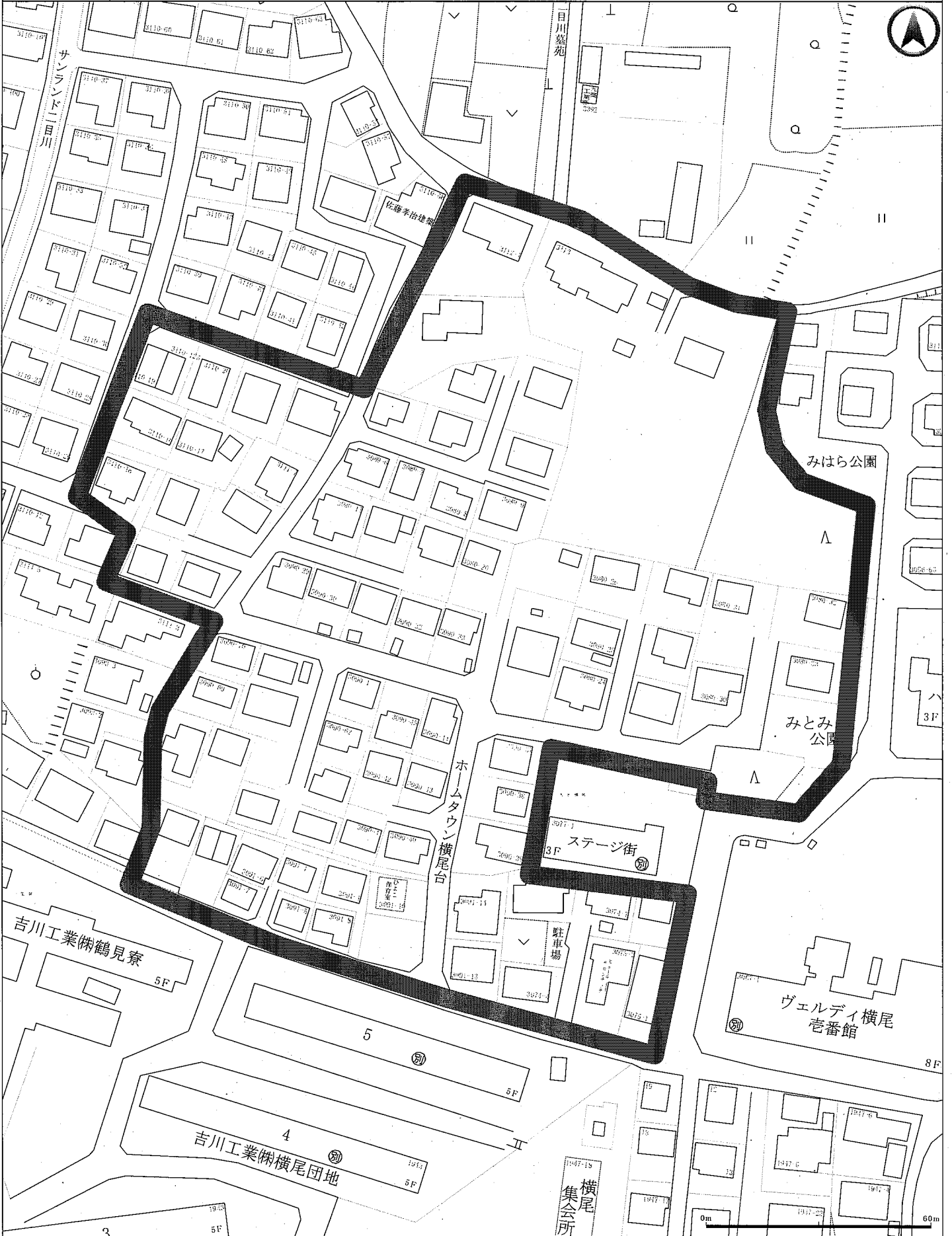
令和04年就業構造基本調査

担当区域表

※太枠内が対象となる調査区域です。

二目川

調査区番号	141	調査員氏名		指導員氏名	
調査区域	大字横尾3074, 3075, 3078~3096, 3110番地5~3110番地17				



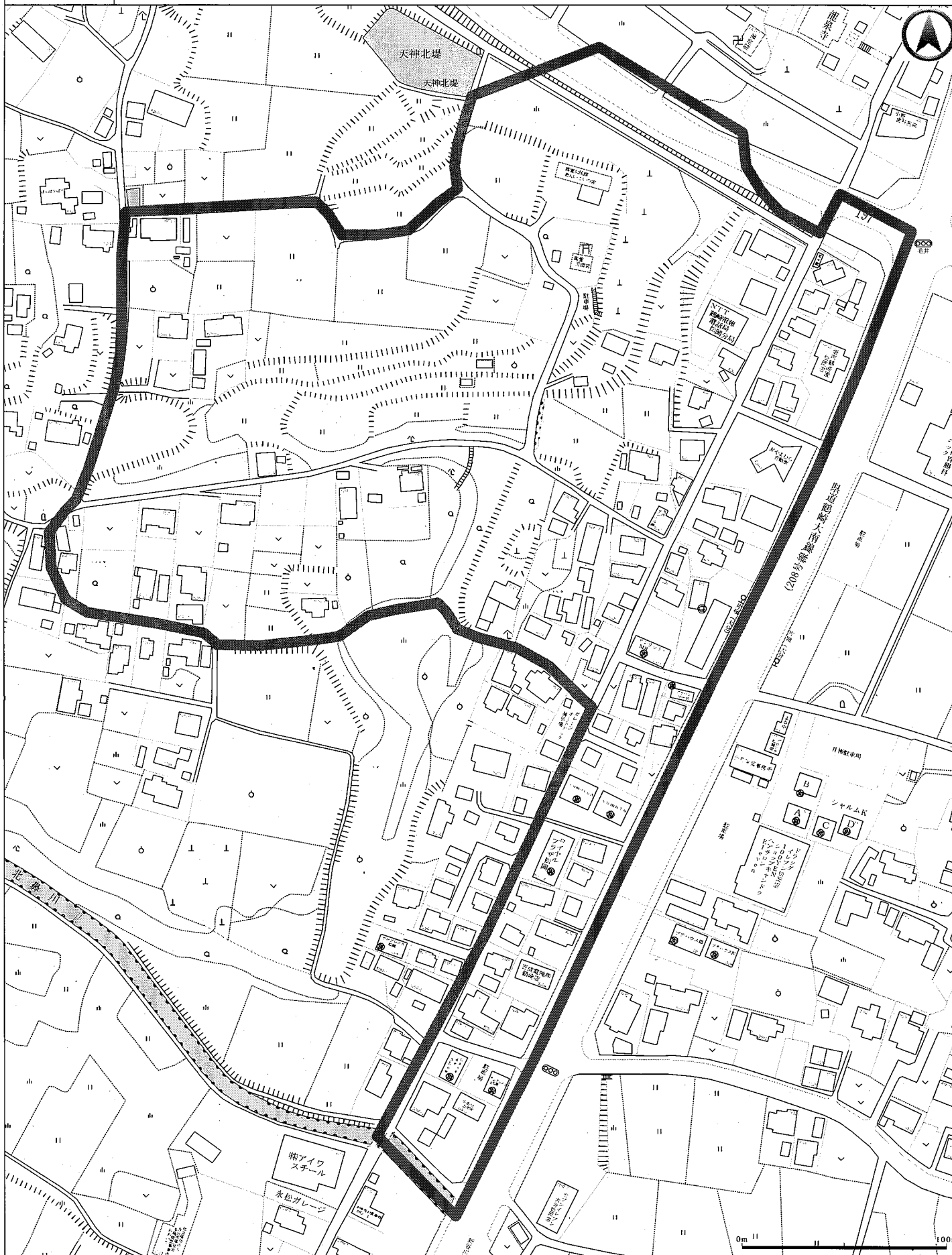
令和04年就業構造基本調査

担当区域表

※太枠内が対象となる調査区域です。

真萱

調査区番号	142	調査員氏名		指導員氏名	
調査区域	大字毛井4番地2, 5番地2, 6番地2、大字松岡8222番地3, 8205, 8206、大字毛井420, 423, 424, とりい保育園、大字松岡8147番地1, 8149番地1, 8真萱公民館				



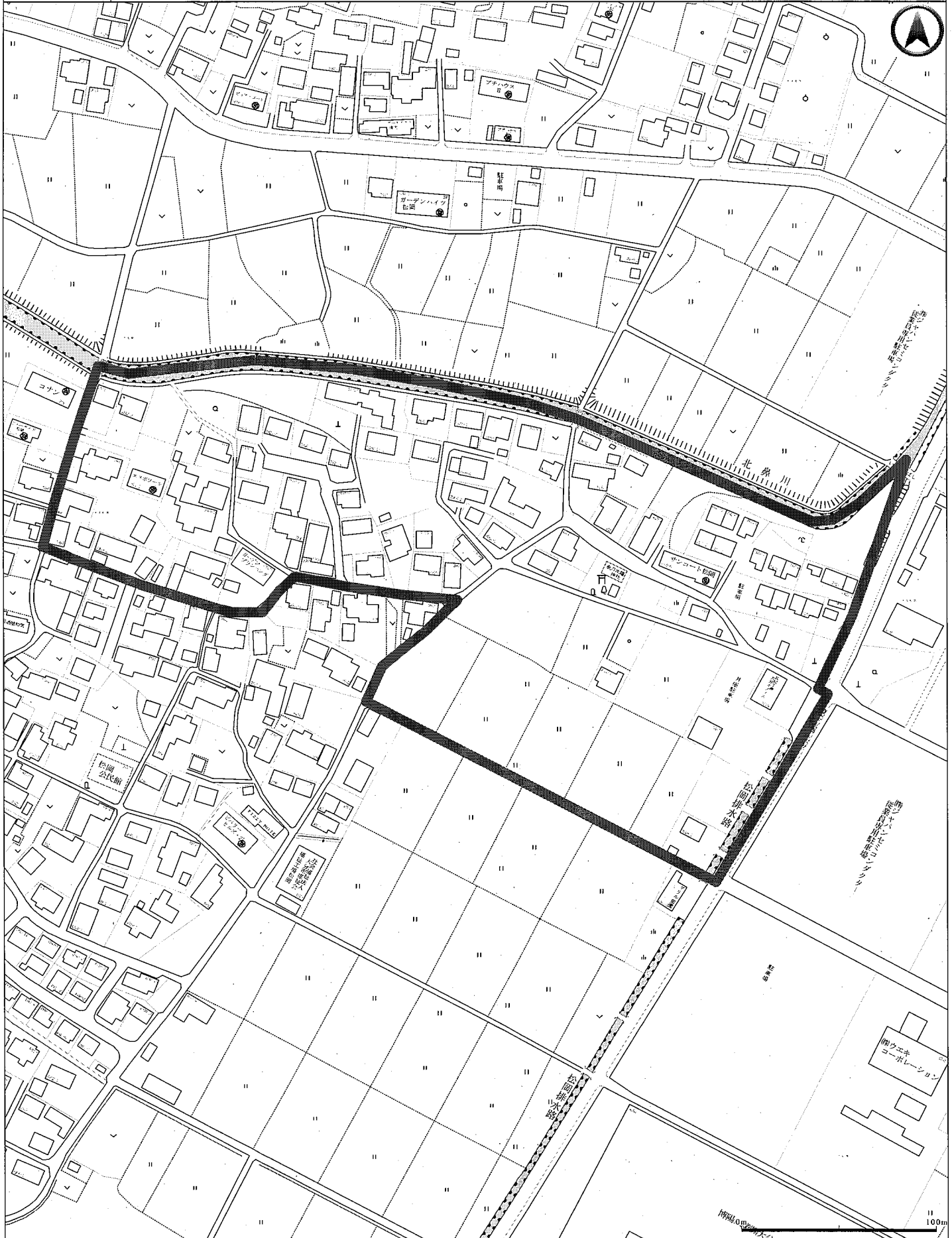
令和04年就業構造基本調査

担当区域表

※太枠内が対象となる調査区域です。

下松岡

調査区番号	144	調査員氏名		指導員氏名	
調査区域	大字松岡3519～3966、大字松岡3421番地1～3500番地8				



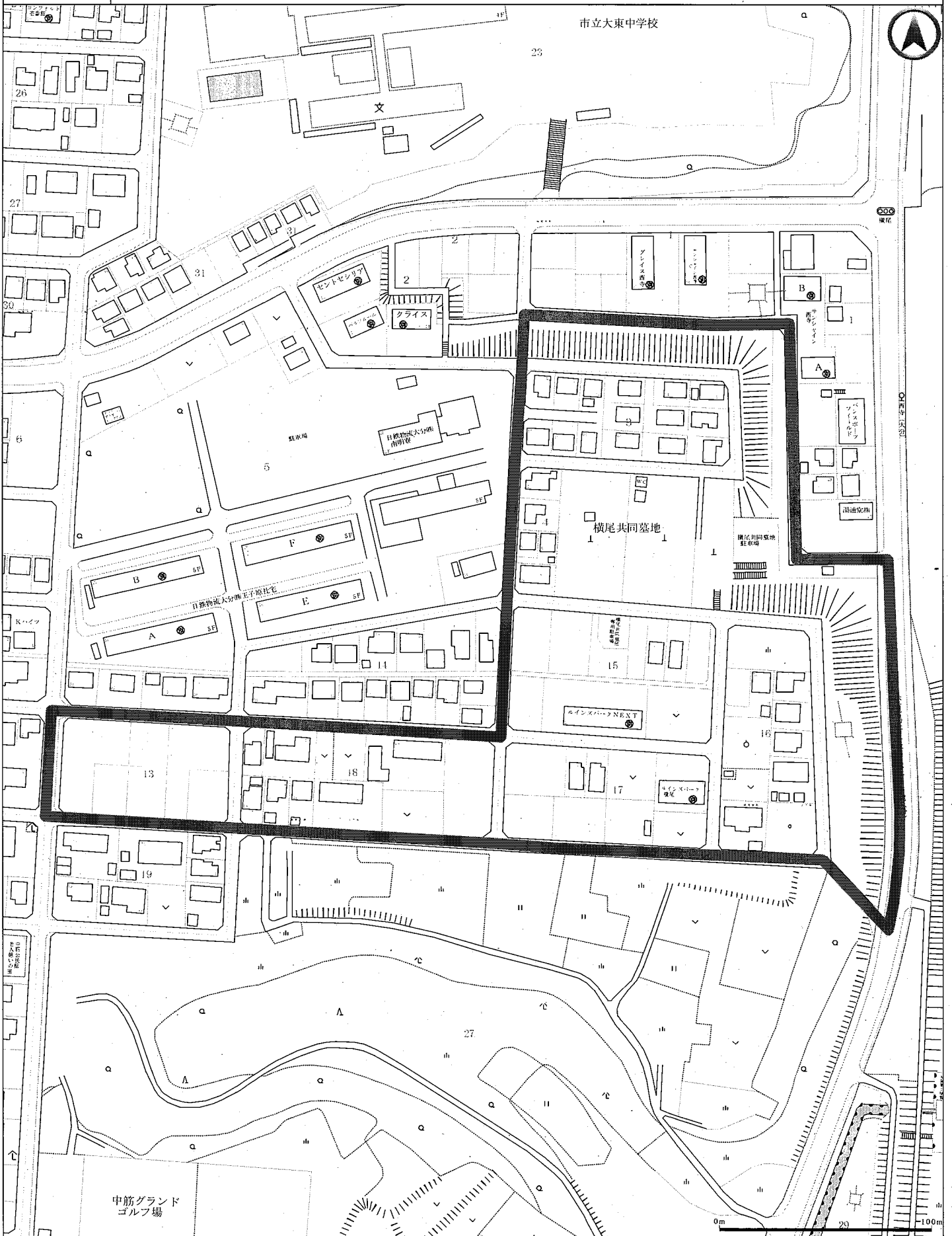
令和04年就業構造基本調査

担当区域表

※太枠内が対象となる調査区域です。

中筋

調査区番号	145	調査員氏名	指導員氏名
調査区域	横尾東町2丁目3番、横尾東町2丁目4番、横尾東町2丁目街区番号なし 横尾共同墓地、横尾東町2丁目15番、横尾東町2丁目16番、横尾東町2丁目17番、横尾東町2丁目18番、横尾東町2丁目13番		

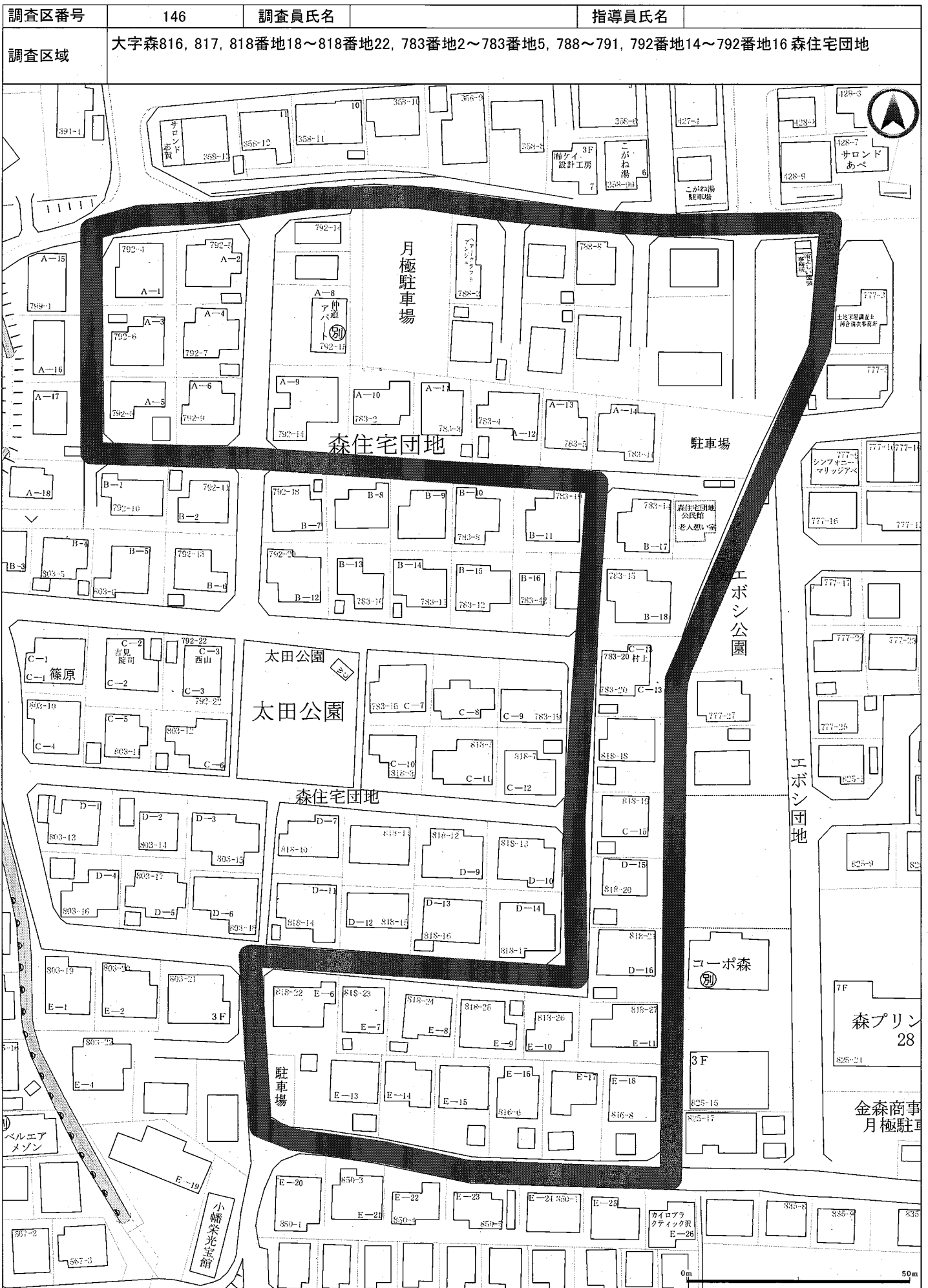


令和04年就業構造基本調査

担当区域表

※太枠内が対象となる調査区域です。

森住宅団地

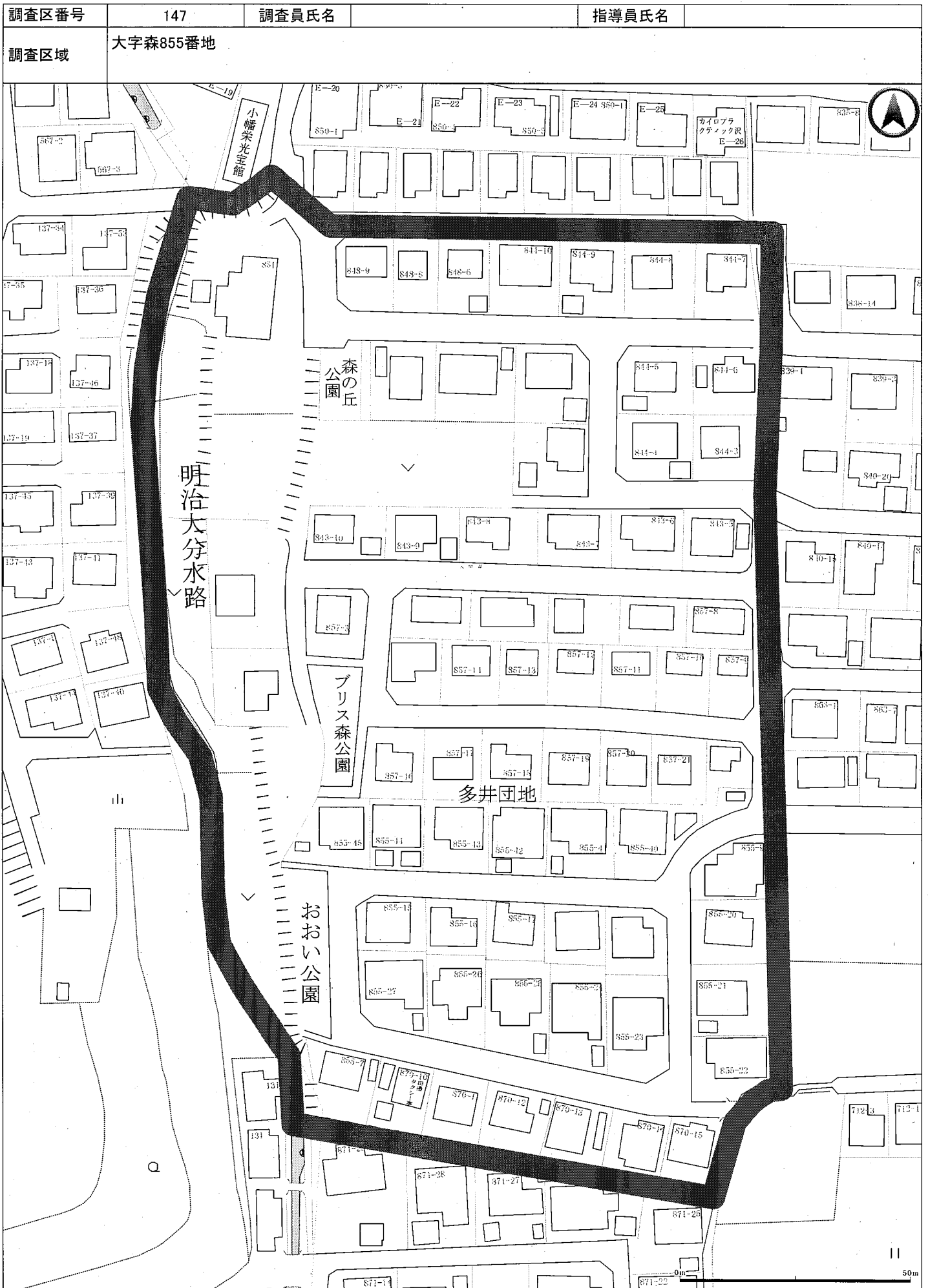


令和04年就業構造基本調査

担当区域表

※太枠内が対象となる調査区域です。

森

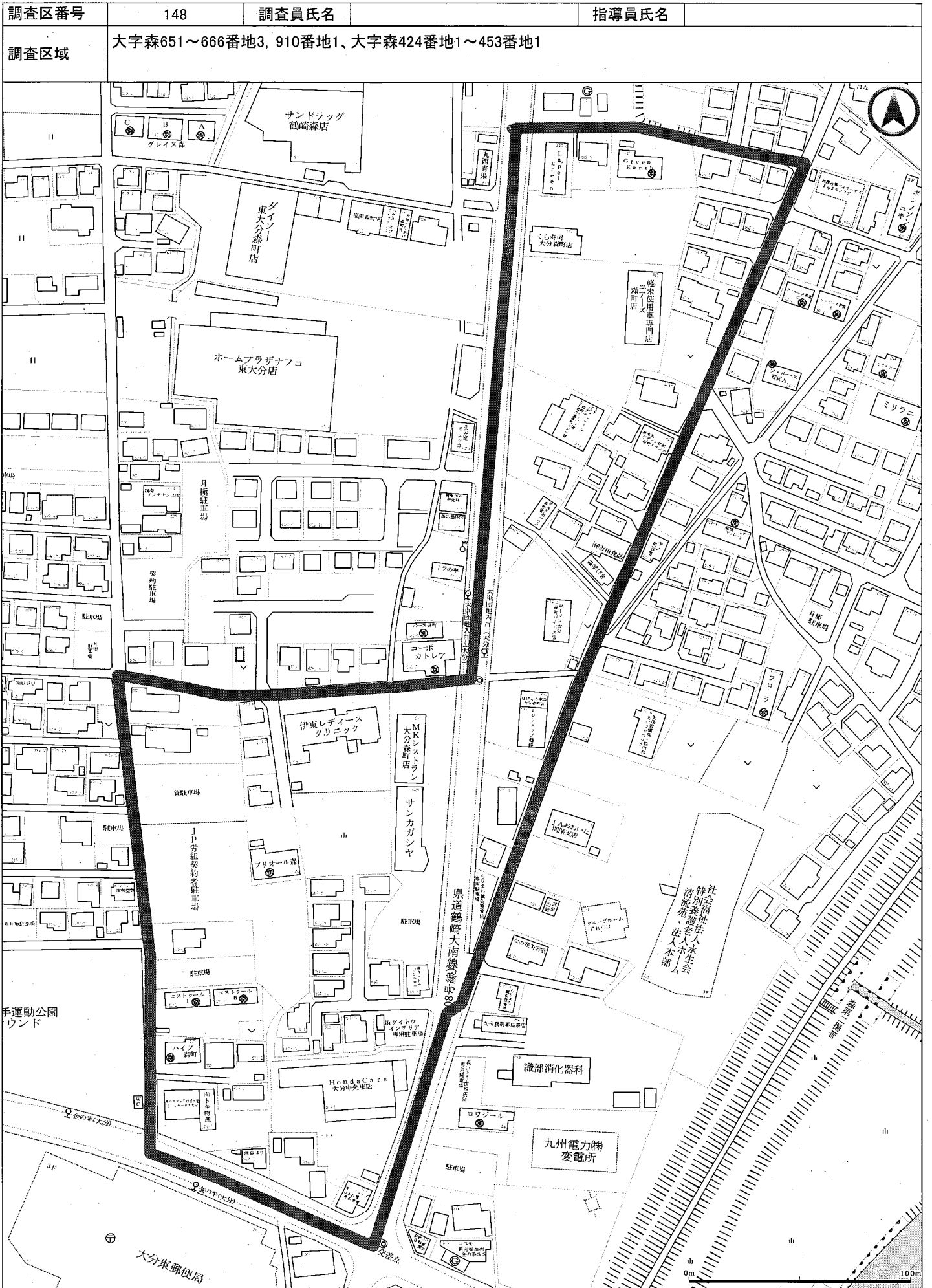


令和04年就業構造基本調査

担当区域表

※太枠内が対象となる調査区域です。

森



令和04年就業構造基本調査

担当区域表

※太枠内が対象となる調査区域です。

森町西

調査区番号	150	調査員氏名		指導員氏名	
調査区域	森町西1丁目14番 三富公園、森町西1丁目15番、森町西1丁目16番、森町西1丁目17番、森町西1丁目18番				

