

地番 817番9

地積測量図

土地の所在 大分市大字野津原字町裏

求積表 「世界測地系の座標値」

地番	817-9				
測点	X _n	Y _n	ΔX	ΔX×Y _n	距離
K8C3	18175.326	49285.750	-11.739	-578565.419250	1.566
K8A4	18173.772	49285.549	-5.378	-265057.682522	3.917
K8A5	18169.948	49286.398	-9.884	-487146.757832	6.182
K8A6	18163.888	49287.624	-12.247	-603625.531128	6.268
K8C7	18157.701	49288.629	-7.602	-374692.157658	9.198
K8C8	18156.286	49297.718	-2.134	-105201.330212	13.589
K8C9	18155.567	49311.288	-0.623	-30720.932424	3.867
K8C10	18155.663	49315.154	19.184	946061.914336	19.089
K8B11	18174.751	49315.362	20.265	999375.810930	1.202
K8B12	18175.928	49315.606	2.079	102527.144874	0.904
K8B13	18176.830	49315.679	2.501	123338.513179	1.599
K8B14	18178.429	49315.659	13.683	674786.162097	12.117
K8B15	18190.513	49314.759	13.770	679064.231430	1.707
K8E16	18192.199	49314.486	0.014	690.402804	13.374
K8A17	18190.527	49301.216	-1.802	-88840.791232	3.589
K8E18	18190.397	49297.629	-2.227	-109785.819783	15.414
K8C19	18188.300	49282.358	-4.886	-240793.601188	3.147
K8C20	18185.511	49283.816	-12.974	-639408.228784	10.366
		倍面積	2005.927637		
		面積	1002.9638185		
		地積	1002.96 m ²		
		坪数	303.39 坪		

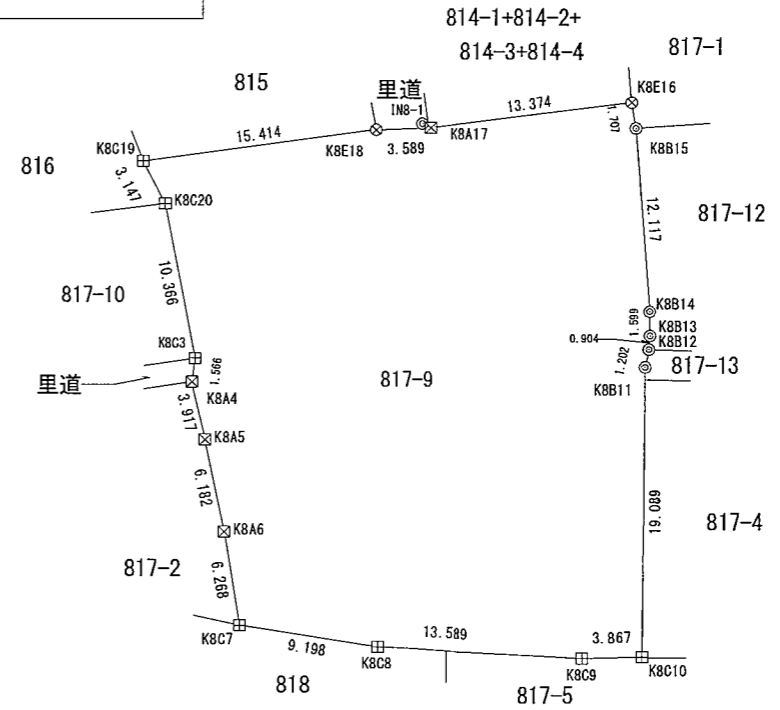
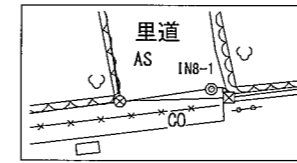
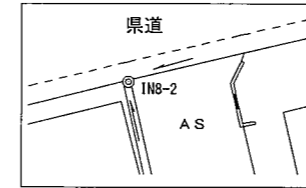
引照点	X座標	Y座標	距離	方向角
IN8-1	18190.810	49300.642	29.733	342° 09' 31"
IN8-2	18219.114	49291.532		

使用した基準点の表示

点名	X座標	Y座標	名称	測定の種別	電子基準点
T001	18157.169	49313.103	金属板	GNSS測量	大分・大分三重・直入A
T002	18096.042	49400.685	金属板	(スタティック)	

点名	X座標	Y座標	備考
大分	25481.319	54009.363	電子基準点
大分三重	-1303.816	54938.727	電子基準点
直入A	8808.177	35852.993	電子基準点

測量年月日	令和8年 2月 4日
座標系	II系



筆界点	境界標の種類
◎	金属板
⊗	金属プレート
田	コンクリート杭
⊠	プラスチック杭

作成者

大分市大字片島1108番地の2
土地家屋調査士 本田 岳夫

(令和8年 2月 20日作成)

申請人

大分市長 足立信也

縮尺

1/500

地 番 817番10 地 積 測 量 図

土地の所在 大 分 市 大 字 野 津 原 字 町 裏

求積表 「世界測地系の座標値」

測点	X _n	Y _n	ΔX	ΔX×Y _n	距離
K8C20	18185.511	49283.816	8.840	435668.933440	10.804
K8C1	18184.166	49273.096	-12.060	-594233.537760	10.722
K8C2	18173.451	49273.510	-8.840	-435577.828400	12.382
K8C3	18175.326	49285.750	12.060	594386.145000	10.366
			倍面積	243.712280	
			面積	121.8561400	
			地積	121.85 m ²	
			坪数	36.86 坪	

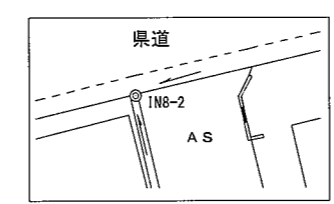
引照点	X座標	Y座標	距離	方向角
IN8-1	18190.810	49300.642	29.733	342° 09' 31"
IN8-2	18219.114	49291.532		

使用した基準点の表示

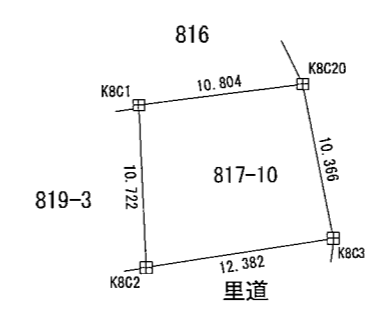
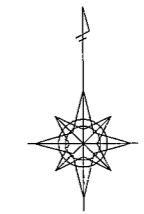
点名	X座標	Y座標	名称	測定の種別	電子基準点
T001	18157.169	49313.103	金属錐	G N S S測量	大分・大分三重・直入A
T002	18096.042	49400.685	金属錐	(スタティック)	

点名	X座標	Y座標	備考
大分	25481.319	54009.363	電子基準点
大分三重	-1303.816	54938.727	電子基準点
直入A	8808.177	35852.993	電子基準点

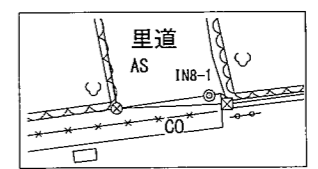
測量年月日	令和8年 2月 4日
座標系	II系



IN8-2



IN8-1



筆界点	境界標の種類
◎	金属錐
⊙	金属プレート
田	コンクリート杭
⊠	プラスチック杭

作成者 大分市大字片島1108番地の2
土地家屋調査士 本田 岳夫 (令和8年 2月 20日作成)

申請人 大分市長 足立 信也

縮尺 1/500