










# おおいたマイ・タイムライン ~わが家の避難計画~



Ver.4(R8.5.29改訂)

## 警戒レベルと警戒レベル相当情報(防災気象情報)

※警戒レベルと警戒レベル相当情報が発令・発表されるタイミングと対象地域は、必ずしも一致しないことに注意

<b>警戒レベル1</b> 早期注意情報 (気象庁が発表) 今後、気象状況悪化のおそれあり	<b>警戒レベル2</b> レベル2大雨・土砂災害・ 氾濫・高潮注意報 (気象庁が発表) 気象状況が悪化	<b>警戒レベル3</b> 高齢者等避難 (市町村が発令) 災害のおそれあり	<b>警戒レベル4</b> 避難指示 (市町村が発令) 災害のおそれが高まっている	警戒 レベル4 までに 必ず 避難	<b>警戒レベル5</b> 緊急安全確保 (市町村が発令) 災害発生または切迫
— 	— 	 レベル3大雨・土砂災害・ 氾濫・高潮警報 	 レベル4大雨・土砂災害・ 氾濫・高潮危険警報 		 レベル5大雨・ 土砂災害・氾濫・ 高潮特別警報

## 警戒レベルに応じた家族の行動

災害への心構えを高める	自分や家族の避難行動を確認	高齢者等は危険な場所から避難	危険な場所から全員避難	命の危険、直ちに安全確保
もつすぐ避難開始！				全員避難完了！  自宅内の安全な場所へ避難  2階以上に避難

## 日頃から調べておくこと、備えておくこと

わが家の災害リスク・避難先	非常持出品	情報収集ツール
<input type="checkbox"/> 浸水する深さ 想定 ( )m <input type="checkbox"/> 近隣河川までの距離 ( )m <input type="checkbox"/> 土砂災害警戒区域に入っている・いない) <input type="checkbox"/> 避難先①( )まで、徒歩・車で( )分 <input type="checkbox"/> 避難先②( )まで、徒歩・車で( )分 ※自宅が危険な区域ではない場合や、マンションなど頑丈な建物の場合は、屋内待機や垂直避難(建物内の2階以上) <input type="checkbox"/> 避難先までの危険な場所・特徴 ( )	<input type="checkbox"/> 食料品 <input type="checkbox"/> 飲料水 <input type="checkbox"/> 貴重品 <input type="checkbox"/> 着替え <input type="checkbox"/> 懐中電灯 <input type="checkbox"/> 毛布 <input type="checkbox"/> 携帯電話の充電器 <input type="checkbox"/> 電池 <input type="checkbox"/> マスク <input type="checkbox"/> アルコール消毒液 <input type="checkbox"/> 体温計 <input type="checkbox"/> ハザードマップ <b>※忘れてませんか？ <input type="checkbox"/> 常備薬    <input type="checkbox"/> お薬手帳</b> <b>↓その他に準備する物も書いておこう！</b>	<input type="checkbox"/> おおいた防災アプリ <input type="checkbox"/> 県民安全・安心メール <input type="checkbox"/> 市町村防災メール <input type="checkbox"/> テレビ <input type="checkbox"/> 防災ラジオ