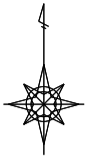
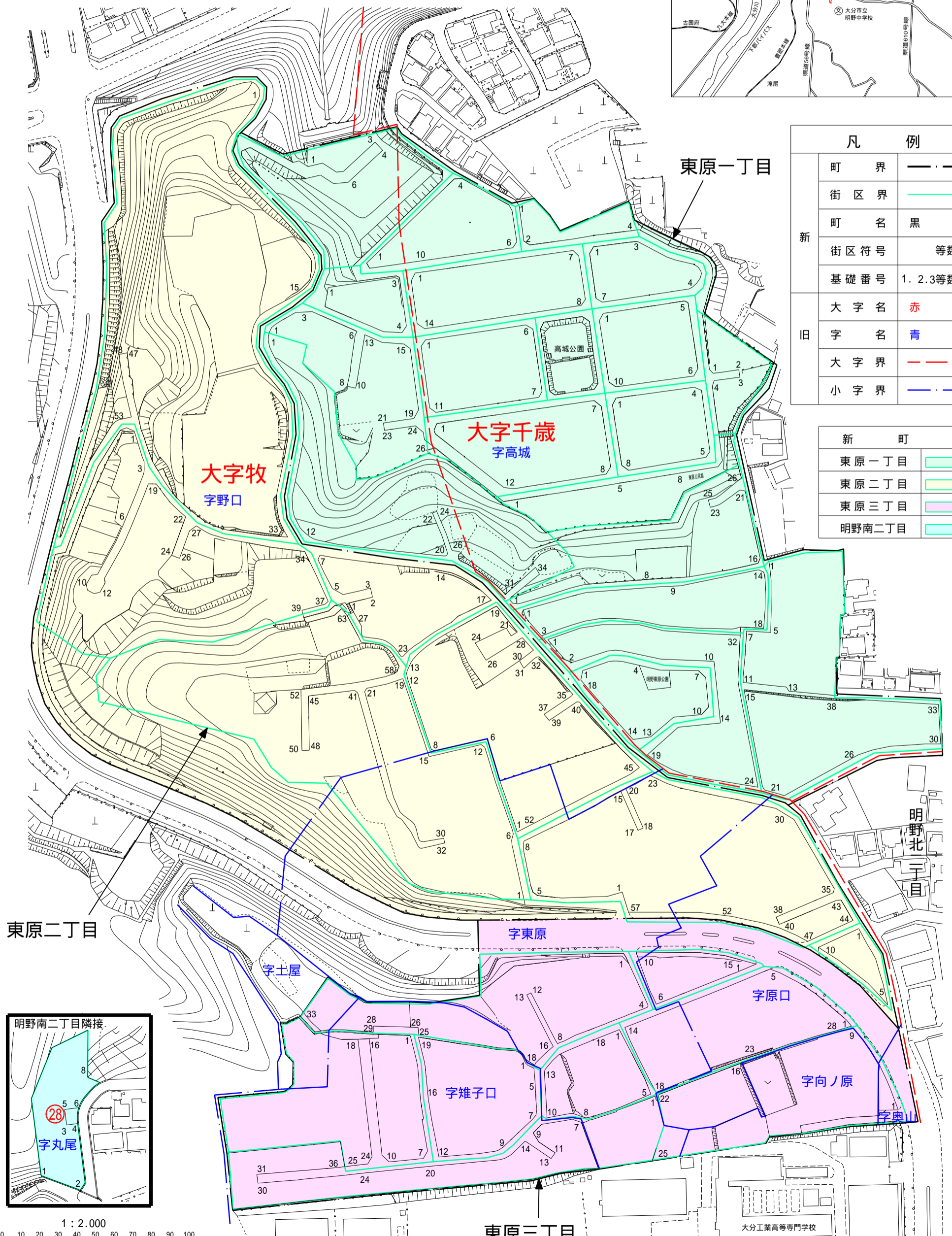
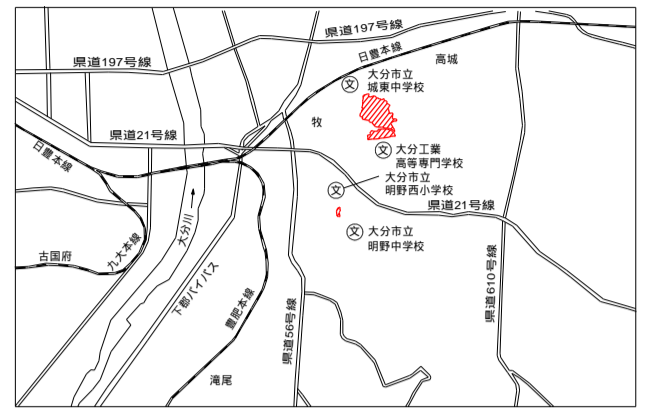


# 東原一丁目・二丁目・三丁目・明野南二丁目隣接住居表示案内図

平成30年11月23日 実施



住居表示実施地区位置図



凡 例	
町 界	— · —
街区界	—
町 名	黒 字
街区符号	等数字
基礎番号	1. 2. 3等数字
大字名	赤 字
字 名	青 字
大字界	— · —
小字界	— · —

新 町 名	
東原一丁目	■
東原二丁目	■
東原三丁目	■
明野南二丁目	■

