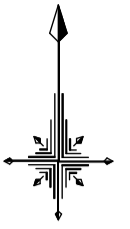
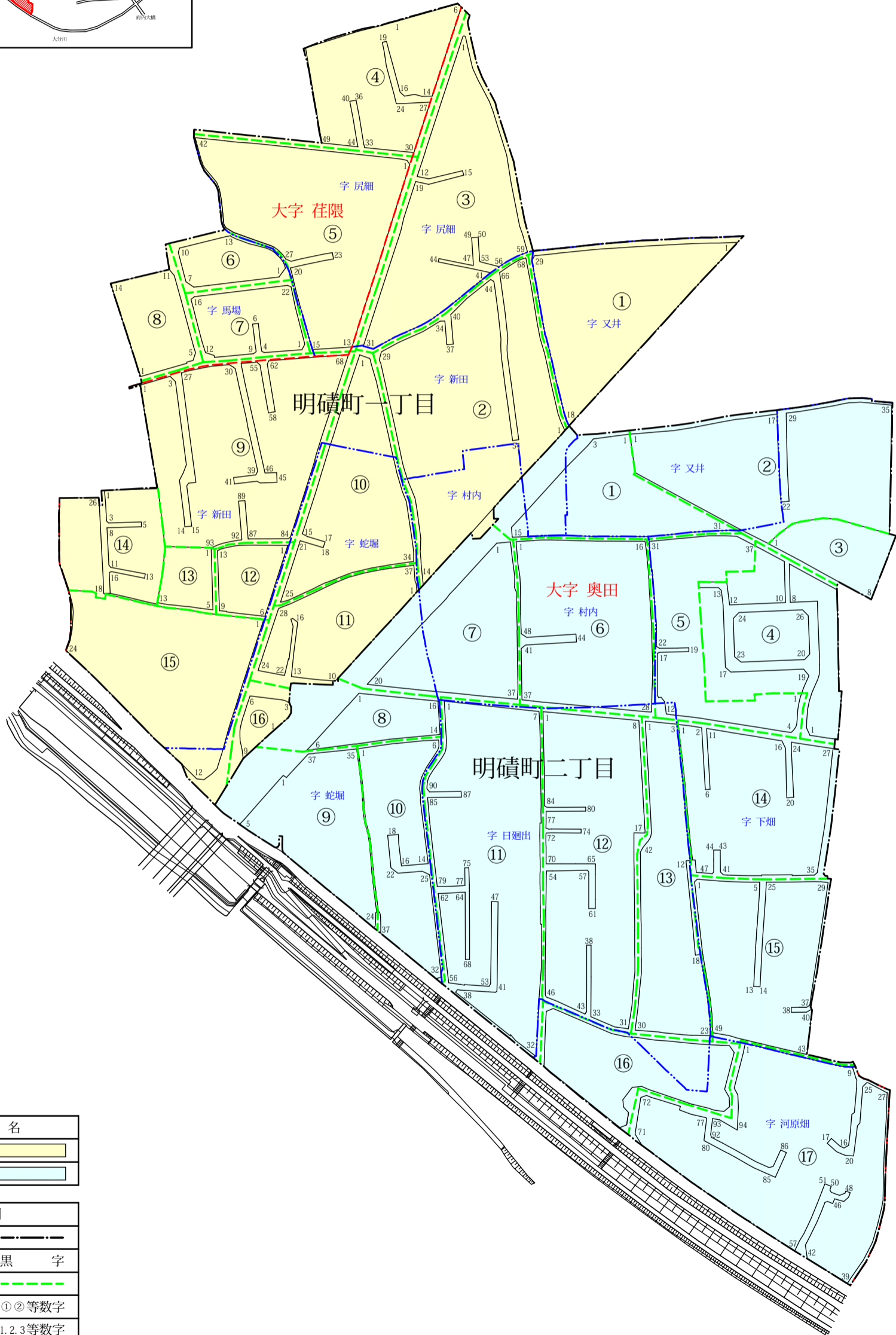
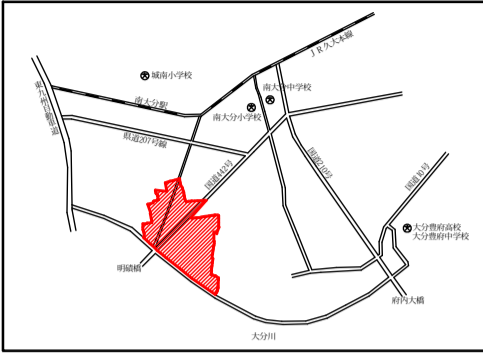


明礮町一丁目・二丁目地区住居表示案内図

2020年(令和2年)1月11日 実施



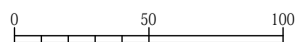
住居表示実施地区位置図



新 町 名	
明礮町一丁目	
明礮町二丁目	

凡 例		
新	町 界	———
	町 名	黒 字
	街区界	---
	街区符号	①②等数字
	基礎番号	1.2.3等数字
旧	大字名	赤 字
	小字名	青 字
	大字界	---
	小字界	---

1: 2, 000



2019年10月 作製